경상북도

도보
www.gb.go.kr

선람	기관(부서)의 장

제6451호 2020년 7월 13일(월)

경 상 북 도

■ 고 시

○ 경산하양 택지개발사업 개발계획 변경(5차) 승인 고시
(경상북도 고시 제2020-219호) ····· 6

회람								

발행인:경상북도지사 편집:대변인실

○ 도로구역 결정(변경) 및 지형도면 등 고시
(경상북도 고시 제2020-220호) ····· 21

○ 현서지구 다목적농촌용수개발사업 시행계획(변경) 및 지형도면 고시
(경상북도 고시 제2020-221호) ····· 23

○ 칠곡 군관리계획(용도지역) 결정(변경) 및 지형도면 등 고시
(경상북도 고시 제2020-222호) ····· 171

○ 도지정문화재(기념물) 지정 고시
(경상북도 고시 제2020-223호) ····· 174

○ 지방하천 하천기본계획(변경)·하천의 지정(변경)·하천구역의 결정(변경)·
홍수관리구역 결정 및 지형도면 등 변경 고시
(경상북도 고시 제2020-224호) ····· 181

○ 경상북도 택시 사업구역별 총량 고시
(경상북도 고시 제2020-225호) ····· 194

■ 공 고

○ 대기환경 관리대행기관 신규지정 공고
(경상북도 공고 제2020-1369호) ····· 197

○ 도로의 통행제한 공고
(경상북도 공고 제2020-1374호) ····· 198

○ 도로공사시행허가(변경) 내용공고
(경상북도 공고 제2020-1377호) ····· 201

시 군

■ 고 시

○ 하천점용허가 고시
(경주시 고시 제2020-203호) ····· 203

○ 국립산림치유원(영주, 예천) 도시관리계획(지구단위계획) 결정(변경) 및 지형도면 고시
(영주시 고시 제2020-94호) ····· 204

○ 영주시 장수면 농촌중심지활성화사업 시행계획 고시
(영주시 고시 제2020-96호) ····· 225

○ 군위 군계획시설(도로)사업 실시계획인가 고시
(군위군 고시 제2020-65호) ····· 228

○ 칠곡 군관리계획 결정(변경) 및 지형도면 등 고시
(칠곡군 고시 제2020-115호) ····· 230

○ 칠곡 군계획시설(전기공급설비)사업 실시계획 인가(변경) 고시
(칠곡군 고시 제2020-116호) ····· 232

■ 공 고

○ 보상계획 열람 공고
(안동시 공고 제2020-1324호) ····· 239

○ 보상계획 열람 공고
(안동시 공고 제2020-1325호) ····· 255

○ 보상계획 열람 공고
(안동시 공고 제2020-1326호) ····· 264

○ 보상계획 열람 공고
(경산시 공고 제2020-134호) ····· 298

○ 통행의 금지 제한 공고
(청도군 공고 제2020-609호) ····· 302

기 타

■ 지시사항

○ 도지사 지시사항 ····· 306

◈◈

경 상 북 도

고 시

경상북도 고시 제2020-219호

경산하양 택지개발사업 개발계획 변경(5차) 승인 고시

경산하양 택지개발사업에 대하여 「택지개발촉진법」 제8조의 규정에 따라 택지개발지구 개발계획 변경(5차)을 승인하며 다음과 같이 고시합니다.

2020년 7월 13일

경 상 북 도 지 사

1. 개발계획(변경)

가. 개발계획의 명칭 (변경없음)

○ 경산하양 택지개발사업

나. 시행자의 명칭 및 주소와 대표자의 성명 (변경)

시행자의 명칭	주 소	대표자의 성명	
		기정	변경
한국토지주택공사사장	경상남도 진주시 충의로19 (충무공동)	박 상 우	변 창 흠
우미건설(주)컨소시엄	전라남도 장성군 장성읍 영천로 114, 2층	이 석 준	배 영 한

다. 개발계획의 개요

1) 수용될 인구 및 주택에 관한 계획 (변경)

○ 수용인구 : 11,796인 ○ 수용세대 : 4,993세대 (변경)

구 분	수용호수(호)		수용인구(인)		비 고
	기정	변경	기정	변경	
계	4,999	4,993	11,806	11,796	
단독주택	86	86	215	215	
공동주택	4,913	4,907	11,591	11,581	

2) 집단에너지공급에 관한 계획

○ 전력공급계획 (변경)

- 전력공급은 진량변전소로 부터 공급받을 계획

- 최대전력수요 기정 : 17,654KW, 변경 : 17,590KW

○ 열공급계획 (변경)

-「에너지사용계획수립 및 협의절차 등에 관한 규정」에 의거 적절한 열공급이 가능하도록 계획

구분	계획량
최대열부하(Gcal/h)	17.2
열사용량(Gcal/년)	49,306
열밀도(Gcal/㎢.h)	36.3

○ 도시가스공급계획 (변경)

- 대성에너주식회사의 배관망을 통해 공급받을 계획

- 도시가스수요 기정 : 8,074천Nm³/년, 변경 : 8,121천Nm³/년

3) 교통에 관한 계획 (변경)

○ 도로계획 (기정)

구분	류별	폭원(m)	노선수	연장(m)	면적(㎡)	비고
합계			51	7,105	95,917	
중로	소계		16	4,394	66,363	
	1	21.5	3	2,702	41,643	
	2	15.0~18.0	6	1,221	19,002	
	3	12.0~13.0	7	471	5,718	
소로	소계		35	2,711	22,776	
	1	10.0	11	1,151	11,510	
	2	8.0	7	1,065	8,520	
	3	4.0~6.0	17	495	2,746	
기타 (가각부)					6,778	

○ 도로계획 (변경)

구분	류별	폭원(m)	노선수	연장(m)	면적(㎡)	비고
합계			53	7,176	96,979	
중로	소계		16	4,394	66,696	
	1	21.5	3	2,702	41,976	
	2	15.0~18.0	6	1,221	19,002	
	3	12.0~13.0	7	471	5,718	
소로	소계		37	2,782	23,506	
	1	10.0	11	1,151	11,510	
	2	8.0	8	1,128	9,158	
	3	4.0~6.0	18	503	2,838	
기타 (가각부)					6,777	

○ 주차장계획 (변경없음)

구 분	번 호	위 치	면적(㎡)	비 고
계		3개소	3,306	
주차장	주1	하양읍 양지리 166답 일원	1,806	
	주2	하양읍 양지리 217답 일원	750	
	주3	하양읍 서사리 213-3답 일원	750	

4) 대상토지의 단계별 조성에 관한 계획 (변경없음)

○ 단계별 조성계획

(단위:천㎡)

구 분	합 계	조 성 계 획							비고
		2014이전	2015	2016	2017	2018	2019	2020	
용지면적	482	-	10	434	17	7	3	11	
조성면적	482	1	1	14	50	90	188	138	

5) 연차별 자금투자 및 재원조달에 관한 계획 (변경없음)

○ 연차별 자금투자 계획

(단위:억원)

구 분	합 계	투 자 계 획						비 고
		2015이전	2016	2017	2018	2019	2020	
용지비	1,265	25	1,139	44	18	9	30	
조성비	640	3	18	65	120	250	184	

주) 사업비는 간접비용(판매비와 일반관리비, 자본비용 등)이 포함되지 않은 금액임

○ 재원조달 계획 (변경없음)

- 한국토지주택공사 자체자금 + 우미건설(주)컨소시엄 자금

6) 기타 관계기관 의견 및 이의 반영여부에 관한 사항 : 개발계획(변경)승인서와 같음(게재생략)

라. 개발기간 (변경없음)

○ 사업착수일 : 2014년 12월 15일 (개발계획 승인일)

○ 사업준공일 : 2020년 12월 31일 (예정)

마. 토지이용에 관한 계획 (변경)

1) 토지이용계획 총괄 (변경)

구 분	기 정		변 경		증감 (㎡)	비 고
	면적(㎡)	구성비(%)	면적(㎡)	구성비(%)		
합 계	481,630	100.00	481,630	100.00	-	
주택건설용지	227,287	47.20	227,054	47.20	감) 233	
단독주택	23,339	4.85	23,339	4.85	-	
공동주택(아파트)	189,551	39.36	189,318	39.36	감) 233	
근린생활시설용지	14,397	2.99	14,397	2.99	-	
상업용지	17,139	3.56	17,139	3.56	-	
기반시설용지	234,677	48.72	234,910	48.72	증) 233	
교육시설	41,205	8.56	41,340	8.56	증) 135	
유치원	2,745	0.57	2,745	0.57	-	
초등학교	8,440	1.75	8,575	1.75	증) 135	
중학교	15,010	3.12	15,010	3.12	-	
고등학교	15,010	3.12	15,010	3.12	-	
공공편익시설	4,571	0.95	4,571	0.95	-	
문화사회복지시설	2,727	0.57	2,727	0.57	-	
소방서	1,844	0.38	1,844	0.38	-	

구 분	기 정		변 경		증감 (㎡)	비 고
	면적(㎡)	구성비(%)	면적(㎡)	구성비(%)		
공원녹지시설	89,633	18.61	88,669	18.61	감) 964	
공원	70,747	14.69	70,433	14.69	감) 314	8개소
녹지	15,904	3.30	15,793	3.30	감) 111	7개소
광장	1,170	0.24	631	0.24	감) 539	4개소
공공공지	1,812	0.38	1,812	0.38	-	6개소
가스정압장	45	0.01	45	0.01	-	
주차장	3,306	0.69	3,306	0.69	-	
저류지	(9,000)	(1.87)	(9,000)	(1.87)	-	체육공원 내 중복결정
도로	95,917	19.90	96,979	19.90	증) 1,062	
도로	92,053	19.10	92,576	19.10	증) 523	
보행자전용도로	3,864	0.80	4,403	0.80	증) 539	
기타시설용지	2,527	0.52	2,527	0.52	-	
주유소	1,788	0.37	1,788	0.37	-	
종교용지	739	0.15	739	0.15	-	

2) 주택건설용지에 관한 계획 (변경)

○ 총괄 (변경)

구 분		면적 (㎡)	구성비 (%)	표준평형 (㎡, 전용)	용적률 (%)	인구 (인)	세대수 (호)	비고
계	기정	212,890	100.0	-	-	11,806	4,999	변경
	변경	212,657	100.0	-	-	11,796	4,993	
단독주택	기정	23,339	11.0	-	200	215	86	변경 없음
	변경	23,339	11.0	-	200	215	86	

구 분			면적 (㎡)	구성비 (%)	표준평형 (㎡, 전용)	용적률 (%)	인구 (인)	세대수 (호)	비고
공동주택	소계	기정	189,551	89.0	-	-	11,591	4,913	변경
		변경	189,318	89.0	-	-	11,581	4,907	
	60㎡이하	기정	59,919	28.2	45-80	200-230	4,607	2,120	변경
		변경	59,686	28.1	45-80	200-230	4,597	2,114	
	60㎡초과 85㎡이하	기정	110,003	51.6	110	240-250	6,106	2,442	변경 없음
		변경	110,003	51.7	110	240-250	6,106	2,442	
	85㎡초과	기정	19,629	9.2	140	250	878	351	변경 없음
		변경	19,629	9.2	140	250	878	351	

○ 단독주택용지 (변경없음)

구 분		면적 (㎡)	표준평형 (㎡, 전용)	용적률 (%)	세대수 (호)	인구 (인)	비 고
일반 단독 주택	소 계	23,339	-	-	86	215	
	R1	6,959	-	200.0	24	60	
	R2	7,119	-	200.0	27	68	
	R3	9,261	-	200.0	35	87	

○ 공동주택용지 (변경)

구 분		면 적(㎡)	면적대비 구성비(%)	건설호수 (호)	수용인구 (인)	세대수대비 구성비(%)	비고
계	기정	189,551	100.0	4,913	11,591	100.0	
	변경	189,318	100.0	4,907	11,581	100.0	
60㎡이하	기정	59,919	31.6	2,120	4,607	43.2	
	변경	59,686	31.5	2,114	4,597	43.1	

구 분		면 적(㎡)	면적대비 구성비(%)	건설호수 (호)	수용인구 (인)	세대수대비 구성비(%)	비고
60㎡초과 85㎡이하	기정	110,003	58.0	2,442	6,106	49.7	
	변경	110,003	58.1	2,442	6,106	49.8	
85㎡초과	기정	19,629	10.3	351	878	7.1	
	변경	19,629	10.4	351	878	7.1	

블록명	규모	유형별	구분	면적(㎡)	구성비 (%)	표준평형 (㎡, 전용)	용적률 (%)	인구(인)	세대수 (호)	비고
합 계			기정	189,551	100.0	–	–	11,591	4,913	
			변경	189,318	100.0	–	–	11,581	4,907	
A1	소 계		기정	30,796	16.2	–	–	1,638	655	일반 분양
			변경	30,796	16.3	–	–	1,638	655	
	60㎡~85㎡	아파트	기정	21,557	11.3	110	250.0	1,225	490	
			변경	21,557	11.4	110	250.0	1,225	490	
	85㎡ 초과	아파트	기정	9,239	4.9	140	250.0	413	165	
			변경	9,239	4.9	140	250.0	413	165	
A2	소 계		기정	34,633	18.3	–	–	1,843	737	일반 분양
			변경	34,633	18.3	–	–	1,843	737	
	60㎡~85㎡	아파트	기정	24,243	12.8	110	250.0	1,378	551	
			변경	24,243	12.8	110	250.0	1,378	551	
	85㎡ 초과	아파트	기정	10,390	5.5	140	250.0	465	186	
			변경	10,390	5.5	140	250.0	465	186	
A3	60㎡ 이하	아파트	기정	17,345	9.2	45	200.0	1,234	771	행복 주택
			변경	17,112	9.0	45	200.0	1,224	765	

블록명	규모	유형별	구분	면적(㎡)	구성비 (%)	표준평형 (㎡, 전용)	용적률 (%)	인구(인)	세대수 (호)	비고
A4	소 계		기정	20,795	10.9	-	-	1,808	723	
			변경	20,795	11.0	-	-	1,808	723	
	60㎡ 이하	아파트	기정	18,095	9.5	60	200.0	1,508	603	국민 임대
			변경	18,095	9.6	60	200.0	1,508	603	
			기정	2,700	1.4	45	200.0	300	120	영구 임대
			변경	2,700	1.4	45	200.0	300	120	
A5	60㎡~ 85㎡	아파트	기정	36,049	19.0	110	240.0	1,968	787	일반 분양
			변경	36,049	19.0	110	240.0	1,968	787	
A6	60㎡ 이하	아파트	기정	21,779	11.5	80	230.0	1,565	626	공공 분양
			변경	21,779	11.5	80	230.0	1,565	626	
A7	60㎡~ 85㎡	아파트	기정	28,154	14.9	110	240.0	1,535	614	일반 분양
			변경	28,154	14.9	110	240.0	1,535	614	

○ 근린생활시설용지 (변경없음)

구 분		위 치	면 적(㎡)	비 고
근린 생활 시설	합계	7개소	14,397	
	근생1	하양읍 도리리 156답 일원	3,363	
	근생2	하양읍 도리리 159답 일원	3,457	
	근생3	하양읍 양지리 220-1답 일원	2,204	
	근생4	하양읍 양지리 218답 일원	1,934	
	근생5	하양읍 서사리 209-6답 일원	976	
	근생6	하양읍 서사리 209-6답 일원	1,076	
	근생7	하양읍 서사리 210-10답 일원	1,387	

3) 상업용지에 관한 계획 (변경없음)

○ 상업용지 (변경없음)

구 분		위 치	면적(㎡)	비 고
일반 상업	소계	4개소	17,139	
	일상1	하양읍 도리리 115-1답 일원	3,414	
	일상2	하양읍 도리리 181-27잡 일원	5,010	
	일상3	하양읍 도리리 162답 일원	3,487	
	일상4	하양읍 도리리 169-1답 일원	5,228	

4) 공공시설용지에 관한 계획 (변경)

○ 공원 (변경)

구 분		번 호	위 치	면적 (㎡)			비 고
				기정	증감	변경	
계			8개소	70,747	감) 314	70,433	
근린 공원	소 계		3개소	39,461	감) 242	39,219	
	변경	근린1	하양읍 도리리 171답 일원	10,958	감) 99	10,859	
	변경	근린2	하양읍 양지리 210답 일원	14,650	감) 143	14,507	
	기정	근린3	하양읍 서사리 216-1답 일원	13,853	-	13,853	
체육 공원	소 계		1개소	18,443	-	18,443	
	기정	체1	하양읍 서사리 241-23답 일원	18,443	-	18,443	저류지중복 결정(9,000㎡)
어린이 공원	소 계		2개소	7,596	감) 72	7,524	
	기정	어1	하양읍 양지리 108-1답 일원	4,180	감) 72	4,108	
	기정 / 변경	문1 / 어2	하양읍 서사리 210-11답 일원	3,416	-	3,416	

구 분		번 호	위 치	면적 (㎡)			비 고
				기정	증감	변경	
소 공원	소계		1개소	4,574	-	4,574	
	기정	문2	하양읍 서사리 187-2답 일원	4,574	-	4,574	
	변경	소1					
문화 공원	소 계		1개소	673	-	673	
	기정	문3	하양읍 양지리 238답 일원	673	-	673	
	변경	문1					

○ 녹지 (변경)

구 분		번호	위 치	면 적 (㎡)			비고
				기정	증감	변경	
계			7개소	15,904	감) 111	15,793	
소계			6개소	14,739	-	14,739	
완충 녹지	기정	완2	하양읍 양지리 산7임 일원	2,889	-	2,889	
	변경	완1					
	기정	완3	하양읍 양지리 184답 일원	2,051	-	2,051	
	변경	완2					
	기정	완4	하양읍 서사리 192-6전 일원	2,532	-	2,532	
	변경	완3					
	기정	완5	하양읍 서사리 산11-2임 일원	4,557	-	4,557	
	변경	완4					
	기정	완6	하양읍 서사리 241-60전 일원	1,577	-	1,577	
	변경	완5					
	기정	완7	하양읍 서사리 248-18천 일원	1,133	-	1,133	
	변경	완6					

구 분		번호	위 치	면 적 (㎡)			비고
				기정	증감	변경	
소계			1개소	1,165	감) 111	1,054	
경관녹지	기정	완1	하양읍 양지리 107-1도 일원	1,165	감) 111	1,054	
	변경	경1					

○ 광장 (변경)

구 분		번 호	위 치	면 적 (㎡)			비 고
				기정	증감	변경	
계			4개소	1,170	감) 539	631	
광장	폐지	광1	하양읍 도리리 181-28대 일원	539	감) 539	-	
	기정	광2	하양읍 서사리 241-43전 일원	185	-	185	
	변경	광1					
	기정	광3	하양읍 서사리 241-13전 일원	150	-	150	
	변경	광2					
	기정	광4	하양읍 서사리 234답 일원	122	-	122	
	변경	광3					
	기정	광5	하양읍 서사리 232답 일원	174	-	174	
	변경	광4					

○ 공공공지 (변경없음)

구 분	위 치	면적(㎡)	비 고
합 계	6개소	1,812	
공공1	하양읍 양지리 239답 일원	274	

구 분	위 치	면적(㎡)	비 고
공공2	하양읍 양지리 232답 일원	344	
공공3	하양읍 양지리 205답 일원	246	
공공4	하양읍 서사리 210-10답 일원	181	
공공5	하양읍 서사리 246-9답 일원	459	
공공6	하양읍 서사리 245-2대 일원	308	

○ 저류지 (변경없음)

구 분	위 치	면적(㎡)	비 고
저1	하양읍 서사리 241-23답 일원	9,000	체육공원 1 내 중복결정

○ 유치원 (변경없음)

구 분	위 치	면 적(㎡)	비 고
유 1	하양읍 서사리 216-20답 일원	2,745	

○ 초등학교 (변경)

구 분	위 치	면적(㎡)			비 고
		기정	증감	변경	
초 1	하양읍 양지리 203-2답 일원	8,440	증) 135	8,575	

○ 중학교 (변경없음)

구 분	위 치	면적(㎡)	비 고
중 1	하양읍 서사리 214-9대 일원	15,010	

○ 고등학교 (변경없음)

구 분	위 치	면적(㎡)	비 고
고 1	하양읍 양지리 216-4장 일원	15,010	

○ 공공청사 (변경없음)

구 분	번 호	위 치	면 적 (㎡)	비 고
소방서	소방1	하양읍 서사리 210-8답 일원	1,844	

○ 문화 · 사회복지시설 (변경없음)

구 분	위 치	면적(㎡)	비 고
문화 1	하양읍 서사리 216-20답 일원	2,727	

○ 주차장 (변경없음)

구 분	위 치	면적(㎡)	비 고
합계	3개소	3,306	
주1	하양읍 양지리 166답 일원	1,806	
주2	하양읍 양지리 217답 일원	750	
주3	하양읍 서사리 213-3답 일원	750	

○ 주유소 (변경없음)

구 분	위 치	면적(㎡)	비 고
주유 1	하양읍 서사리 210-9답 일원	1,788	

○ 종교용지 (변경없음)

구 분	위 치	면적(㎡)	비 고
종 1	하양읍 서사리 210-8답 일원	739	

○ 가스정압장 (변경없음)

구 분	위 치	면적(㎡)	비 고
가스 1	하양읍 서사리 216-8답 일원	45	

바. 개발하고자 하는 토지의 위치와 면적 (변경없음)

○ 위 치 : 경상북도 경산시 하양읍 서사리, 양지리, 도리리, 금락리 일원

○ 면 적 : 481,630㎡

사. 수용 또는 사용할 토지 등의 소재지, 지번 및 지목, 면적, 소유권 및 소유권 외의 권리의 명세와 그 소유자 및 권리자의 성명·주소를 기재한 서류 (변경없음) : 게재생략

아. 개발계획평면도, 지적도와 수용할 토지 등의 관계도서(관계도면 게재생략)는 경상북도 도시계획과 (전화 : 054-880-3923), 한국토지주택공사 경산하양사업단 (전화 : 053-850-2311)에 비치하고 일반인에게 보이고 있습니다.

경상북도 고시 제2020 - 220호

도로구역 결정(변경) 및 지형도면 등 고시

도로의 편리한 이용과 안전 및 원활한 도로교통을 위한「도로부속물-제설시설」의 설치에 대하여 「도로법」 제25조의 규정에 따라 도로구역 결정(변경) 및 「토지이용규제 기본법」제8조의 규정에 의한 지형도면 등을 다음과 같이 고시 합니다.

2020년 7월 13일

경 상 북 도 지 사

1. 도로구역결정(변경) 내용

구분	종 류	노선명	시점	종점	중 요 경과지	총연장 (km)	구역결정 (변경)이유
당초	국지도	79호선 창녕~안동	칠곡군 동명면 구덕리 86-6번지	칠곡군 동명면 구덕리 113-3	-	0.26	
변경	국지도	79호선 창녕~안동	칠곡군 동명면 구덕리 86-6번지	칠곡군 동명면 구덕리 113-3	-	0.26	제설시설물 설치에 따른 일부구간 구역 변경(칠곡군)

2. 도로구역 결정(변경) 사유

◦ 도로부속물(제설시설)의 설치에 따른 도로구역 결정(변경)

- 도로연장 : 0.26km 구역 변경

3. 사업시행기간

◦ 2020년 7월 ~ 2020년 12월

4. 수용 또는 사용할 토지의 세목

연번	소재지			지번	지목	전체면적 (㎡)	편입면적 (㎡)	소유자		비고
	시군	읍면	리					성명	주소	
1	칠곡군	동명면	구덕리	113-1	전	659	659	칠곡군수		

5. 도로구역 및 접도구역과 지적이 표시된 지형도면 열람기간 및 열람 : 열람 장소에 비치

◦ 공람기간 : 사업기간 내

◦ 공람장소 : 칠곡군 건설과 (054-979-6809)

경상북도 도로철도과(054-880-3983)

※ 첨부서류 : 1천2백분의 1 지형도(생략 : 공람장소에 비치)

(참고) 토지이용규제기본법 제8조 및 같은법 시행령 제7조에 의한 지형도면은 토지이용 규제서비스(http://luris.molit.go.kr)열람이 가능하며 도면게재는 생략합니다. 끝.

경상북도 고시 제2020-221호

현서지구 다목적농촌용수개발사업 시행계획(변경)승인 및 지형도면 고시

현서지구 다목적 농촌용수개발사업에 대하여 「농어촌정비법」제9조 규정에 따라 시행계획(변경) 승인사항과 같은법 제105조 및 「토지이용규제기본법」제8조 규정에 따라 아래와 같이 지형도면 및 편입토지 세목을 고시합니다.

2020년 7월 13일

경 상 북 도 지 사

1. **사업의 목적(변경없음) :** 청송군 현서면 사촌리외 8개리를 사업구역으로하여 저수지 2개소와 용수로를 설치하여 농촌지역의 수자원을 효율적으로 이용하고 생활환경개선 및 영농편의개선으로 농가소득증대와 지역경제 발전에 기여.

2. **사업내용 및 구역(변경)**

가. 지역 · 지구 명칭 : 농업생산기반정비사업지역

나. 사 업 명 : 현서지구 다목적 농촌용수개발사업

다. 위　　치 : 경상북도 청송군 현서면 사촌리 외 8개리

라. 수혜면적 : 403.0㏊ (신규: 387ha, 보강: 9ha, 기설: 7ha)

마. 사업개요

○ 저수지 2개소

• 사촌지 : 제장 L=223.80m, 제고 H=35.63m, 총저수량 1,163.0천㎥

• 천천지 : 제장 L=162.50m, 제고 H=34.84m, 총저수량　852.0천㎥

○ 이설도로 : 2조 L=2,369m(사촌지L=1,080m,천천지L=1,289m)

○ 평 야 부 : 용수로 13조 L=35,108m(간선 5조 28,020m, 지선8조 7,088m)

○ 기　　타 : 사촌지 농도 1조 645m, 천천지 농도 1조 600m

3. 지형도면

시·군	사 업 명	위　　치		고시 면적 (㎡)	비고
		기점	종 점		
청송군	현서지구 다목적 농촌용수 개발사업	사촌리 273-12(답)	사촌리 산119-6(임)	446,124	한국 농어촌공사 청송·영양지사
		천천리 1001-79(천)	천천리 산71-8(임)		
		사촌리 산113-1(도)	도리 656(구)		
		사촌리 산110-1(도)	사촌리 528-2(과)		
		월정리 433-11(전)	모계리 241-3(전)		
		천천리 산72-8(임)	두현리 533-4(답)		
		천천리 174-1(도)	화목리 16-1(답)		

4. 사 업 비 : (당초) 41,562백만원

(변경) 41,726백만원

5. 사업기간 : (당초) 2009. 08. ~ 2020. 12월

(변경) 2009. 08. ~ 2020. 12. 31.

6. 사업의 효과(변경없음) : 증수량 1,119M/T

7. 사업시행자(변경없음) : 한국농어촌공사 청송ㆍ영양지사장

8. 수용 또는 사용할 토지 및 지장물의 세목조서(변경) : 붙임과 같음

9. 관계도서(변경) : 게재생략

10. 지형도면 및 세목조서 열람장소 : 청송군 민원실, 한국농어촌공사 청송영양지사

11. 기 타 : 설계 관계도서는 한국농어촌공사 청송ㆍ영양지사(054-870-0531)에서 비치하고 있으니 이해관계인은 열람하시기 바랍니다.

수용 또는 사용할 토지의 세목조서

일련번호	소재지			지 번	지목	면 적		토지소유자		관 계 인			비고
	시군	읍면	리동			공부상 면적 (㎡)	편입 면적 (㎡)	성명 또는 명칭	주 소	성명 또는 명칭	주소	권리의 종류및 내용	
1	청송	현서	월정	445-2	전	706	706	한국농어촌공사	전라남도 나주시 그린로20(빛가람동)				
2	청송	현서	월정	산52-2	임야	99	99	한국농어촌공사	전라남도 나주시 그린로20(빛가람동)				
3	청송	현서	월정	260-7	답	101	101	한국농어촌공사	전라남도 나주시 그린로20(빛가람동)				
4	청송	현서	월정	89-4	전	425	425	한국농어촌공사	전라남도 나주시 그린로20(빛가람동)				
5	청송	현서	월정	384-21	전	488	6	청송군					
6	청송	현서	월정	384-20	전	126	16	청송군					
7	청송	현서	월정	436-11	전	5	1.6	한국농어촌공사	전라남도 나주시 그린로20(빛가람동)				
							1.7	박재화	경북 군위군 고로면 가암동 596				
							1.7	박재득	경북 군위군 고로면 가암동 596				
8	청송	현서	월정	422-2	전	576	576	한국농어촌공사	전라남도 나주시 그린로20(빛가람동)				
9	청송	현서	월정	산58-1	임야	325	325	한국농어촌공사	전라남도 나주시 그린로20(빛가람동)				

일련번호	소재지			지 번	지목	면 적		토지소유자		관 계 인			비고
	시군	읍면	리동			공부상 면적 (㎡)	편입 면적 (㎡)	성명 또는 명칭	주 소	성명 또는 명칭	주소	권리의 종류및 내용	
10	청송	현서	월정	864	구거	25,101	19	국 (농수산부)					
11	청송	현서	월정	산19-3	임야	79	79	한국농어촌공사	전라남도 나주시 그린로20(빛가람동)				
12	청송	현서	월정	381-2	답	306	7	청송군					
13	청송	현서	월정	산112-5	임야	4	4	김팔룡	청송군 현서면 월정동 346				
14	청송	현서	월정	446-2	전	47	47	한국농어촌공사	전라남도 나주시 그린로20(빛가람동)				
15	청송	현서	월정	산58-3	임야	5	5	한국농어촌공사	전라남도 나주시 그린로20(빛가람동)				
16	청송	현서	월정	83-1	전	150	150	한국농어촌공사	전라남도 나주시 그린로20(빛가람동)				
17	청송	현서	월정	76-5	임야	30	30	한국농어촌공사	전라남도 나주시 그린로20(빛가람동)				
18	청송	현서	월정	384-24	과수원	76	76	정태웅	청송군 현서면 월정리 473				
19	청송	현서	월정	204-2	전	379	379	김덕일	청송군 현서면 월정동 247				
20	청송	현서	월정	207-5	전	279	279	장철웅	청송군 현서면 도동 36	한국농어촌공사	청송영양지사	근저당권	

일련번호	소재지			지 번	지목	면 적		토지소유자		관 계 인			비고
	시군	읍면	리동			공부상 면적 (㎡)	편입 면적 (㎡)	성명 또는 명칭	주 소	성명 또는 명칭	주소	권리의 종류및 내용	
21	청송	현서	월정	224-2	전	54	54	김진영	청송군 현서면 청송로 419	청송새마을금고	청송읍 월막리 222-2	근저당권	
22	청송	현서	월정	226-3	전	51	51	김영호	대구시 수성구 지산동1270지산청구타운 101동1005호				
23	청송	현서	월정	224-3	전	11	11	김진영	청송군 현서면 청송로 419	청송새마을금고	청송읍 월막리 222-2	근저당권	
24	청송	현서	월정	312-1	전	79	79	김태인	경북 경산시 와촌면 용천길 119-9				
25	청송	현서	월정	313-1	대	83	83	김팔용	청송군 현서면 월정리 346				
26	청송	현서	월정	401-1	전	49	49	한국농어촌공사	전라남도 나주시 그린로20(빛가람동)				
27	청송	현서	월정	403-1	전	162	162	한국농어촌공사	전라남도 나주시 그린로20(빛가람동)				
28	청송	현서	월정	403-2	전	161	161	한국농어촌공사	전라남도 나주시 그린로20(빛가람동)				
29	청송	현서	월정	408-1	전	437	437	한국농어촌공사	전라남도 나주시 그린로20(빛가람동)				

일련번호	소재지			지 번	지목	면 적		토지소유자		관 계 인			비고
	시군	읍면	리동			공부상 면적 (㎡)	편입 면적 (㎡)	성명 또는 명칭	주 소	성명 또는 명칭	주소	권리의 종류및 내용	
30	청송	현서	월정	258-2	답	195	100	청송군					
31	청송	현서	월정	259-3	답	12	12	청송군					
32	청송	현서	월정	260-6	답	115	115	한국농어촌공사	전라남도 나주시 그린로20(빛가람동)				
33	청송	현서	월정	261-2	과수원	205	205	한국농어촌공사	전라남도 나주시 그린로20(빛가람동)				
34	청송	현서	월정	316-1	대	93	93	김상명	대구시 수성구 시지로55, 101동1408호(시지동 ,,고산노변타운)				
35	청송	현서	월정	323-1	전	610	610	김영조	청송군 현서면 월정동 315				
36	청송	현서	월정	341-1	전	449	449	조현옥	청송군 현서면 월정리 247				
37	청송	현서	월정	342-1	전	10	10	박순태	청송군 현서면 월정리 247				
38	청송	현서	월정	182-1	전	344	344	의성김씨 동와공파종	청송군 현서면 월정리 산72				
39	청송	현서	월정	184-1	전	154	154	장장환	청송군 현서면 도동 31				
40	청송	현서	월정	445	과수원	2,156	9	한국농어촌공사	전라남도 나주시 그린로20(빛가람동)				

일련번호	소재지			지 번	지목	면 적		토지소유자		관 계 인			비고
	시군	읍면	리동			공부상 면적 (㎡)	편입 면적 (㎡)	성명 또는 명칭	주 소	성명 또는 명칭	주소	권리의 종류및 내용	
41	청송	현서	월정	226-4	전	155	155	김영호	대구시 수성구 지산동1270 지산청구타운101동1005호				
42	청송	현서	월정	231-1	전	46	46	김 규	청송군 현서면 월정리 240				
43	청송	현서	월정	433-12	전	19	19	한국농어촌공사	전라남도 나주시 그린로20(빛가람동)				
44	청송	현서	월정	433-13	도로	52	52	김진현	청송군 현서면 월정리 489				
45	청송	현서	월정	431-5	대	51	51	한국농어촌공사	전라남도 나주시 그린로20(빛가람동)				
46	청송	현서	월정	431-6	전	9	9	한국농어촌공사	전라남도 나주시 그린로20(빛가람동)				
47	청송	현서	월정	433-8	전	36	36	한국농어촌공사	전라남도 나주시 그린로20(빛가람동)				
48	청송	현서	월정	433-9	도로	80	80	김진현	청송군 현서면 월정리 489				
49	청송	현서	월정	433-10	전	60	60	한국농어촌공사	전라남도 나주시 그린로20(빛가람동)				
50	청송	현서	월정	433-11	전	35	35	한국농어촌공사	전라남도 나주시 그린로20(빛가람동)				

일련번호	소재지			지 번	지목	면 적		토지소유자		관 계 인			비고
	시군	읍면	리동			공부상 면적 (㎡)	편입 면적 (㎡)	성명 또는 명칭	주 소	성명 또는 명칭	주소	권리의 종류및 내용	
51	청송	현서	월정	435-2	답	11	11	한국농어촌공사	전라남도 나주시 그린로20(빛가람동)				
52	청송	현서	월정	436-12	전	73	73	한국농어촌공사	전라남도 나주시 그린로20(빛가람동)				
53	청송	현서	월정	436-13	전	3	3	한국농어촌공사	전라남도 나주시 그린로20(빛가람동)				
54	청송	현서	월정	436-14	전	73	73	한국농어촌공사	전라남도 나주시 그린로20(빛가람동)				
55	청송	현서	월정	449-7	도로	9	9	한국농어촌공사	전라남도 나주시 그린로20(빛가람동)				
56	청송	현서	월정	449-9	임야	18	18	한국농어촌공사	전라남도 나주시 그린로20(빛가람동)				
57	청송	현서	월정	449-11	임야	18	18	한국농어촌공사	전라남도 나주시 그린로20(빛가람동)				
58	청송	현서	월정	454-4	답	52	52	한국농어촌공사	전라남도 나주시 그린로20(빛가람동)				
59	청송	현서	월정	454-6	답	3	3	한국농어촌공사	전라남도 나주시 그린로20(빛가람동)				
60	청송	현서	월정	563-1	전	29	29	한국농어촌공사	전라남도 나주시 그린로20(빛가람동)				
61	청송	현서	월정	563-2	전	9	9	한국농어촌공사	전라남도 나주시 그린로20(빛가람동)				
62	청송	현서	월정	567-1	전	36	36	한국농어촌공사	전라남도 나주시 그린로20(빛가람동)				

일련번호	소재지			지 번	지목	면 적		토지소유자		관 계 인			비고
	시군	읍면	리동			공부상 면적 (㎡)	편입 면적 (㎡)	성명 또는 명칭	주 소	성명 또는 명칭	주소	권리의 종류및 내용	
63	청송	현서	월정	567-2	전	38	38	한국농어촌공사	전라남도 나주시 그린로20(빛가람동)				
64	청송	현서	월정	568-2	전	193	193	한국농어촌공사	전라남도 나주시 그린로20(빛가람동)				
65	청송	현서	월정	568-3	전	10	10	한국농어촌공사	전라남도 나주시 그린로20(빛가람동)				
66	청송	현서	월정	569-1	전	37	37	보현산영농조합법인	청송군 현서면 갈천리 572-2				
67	청송	현서	월정	569-2	전	42	42	보현산영농조합법인	청송군 현서면 갈천리 572-2				
68	청송	현서	월정	88-1	전	68	68	한국농어촌공사	전라남도 나주시 그린로20(빛가람동)				
69	청송	현서	월정	149-2	답	122	122	한국농어촌공사	전라남도 나주시 그린로20(빛가람동)				
70	청송	현서	월정	150-2	전	118	118	장일환	경기도 성남시 분당구 정자일로55,105동1304호				
71	청송	현서	월정	252-3	답	79	79	청송군					
72	청송	현서	월정	254-2	답	148	148	청송군					
73	청송	현서	월정	273-2	과수원	302	302	한국농어촌공사	전라남도 나주시 그린로20(빛가람동)				
74	청송	현서	월정	276-5	전	561	561	한국농어촌공사	전라남도 나주시 그린로20(빛가람동)				

일련번호	소재지			지 번	지목	면 적		토지소유자		관 계 인			비고
	시군	읍면	리동			공부상 면적 (㎡)	편입 면적 (㎡)	성명 또는 명칭	주 소	성명 또는 명칭	주소	권리의 종류및 내용	
75	청송	현서	월정	276-6	과수원	87	87	한국농어촌공사	전라남도 나주시 그린로20(빛가람동)				
76	청송	현서	월정	579-3	전	267	267	한국농어촌공사	전라남도 나주시 그린로20(빛가람동)				
77	청송	현서	월정	605-2	전	21	21	한국농어촌공사	전라남도 나주시 그린로20(빛가람동)				
78	청송	현서	월정	308-6	전	197	197	권오현	청송군 현서면 도리 115				
79	청송	현서	월정	308-7	전	282	282	권오현	청송군 현서면 도리 115				
80	청송	현서	월정	376-9	전	62	62	김진영	청송군 현서면 청송로 419	청송새마을금고	혀서면 월막리 222-2	근저당 지상권	
81	청송	현서	월정	893	구거	1,021	64	국(농림부)					
82	청송	현서	월정	산96-5	임야	85	85	김호정	서울 송파구 신천동 20시영아파트 9-103				
83	청송	현서	월정	870	구거	2,860	5	국(농림부)					
84	청송	현서	월정	885	하천	93,020	299	국(건설교통부)					
85	청송	현서	월정	888	도로	2,167	15	국(건설교통부)					
86	청송	현서	월정	308-8	전	22	22	권오현	청송군 현서면 도리 115				

일련번호	소재지			지 번	지목	면 적		토지소유자		관 계 인			비고
	시군	읍면	리동			공부상 면적 (㎡)	편입 면적 (㎡)	성명 또는 명칭	주 소	성명 또는 명칭	주소	권리의 종류및 내용	
87	청송	현서	월정	311-2	전	103	103	황윤생	청송군 현서면 청송로 447-6	현서농협	현서면 구산북로 63	근저당권	
88	청송	현서	월정	873	구거	1,412	10	국(농림부)					
89	청송	현서	월정	산106-5	임야	124	52	청송군					
90	청송	현서	월정	409-1	도로	196	12	청송군					
91	청송	현서	월정	378-2	도로	509	5	김재창	청송군 현서면 월정동 490				
92	청송	현서	월정	384-6	도로	598	12	청송군					
93	청송	현서	월정	383	답	1,269	37	청송군					
94	청송	현서	월정	378-5	도로	69	12	국(건설교통부)					
95	청송	현서	월정	384-11	전	59	59	정태웅	청송군 현서면 청송로 343				
96	청송	현서	월정	879	도로	1,131	39	국(건설부)					
97	청송	현서	월정	899	도로	5,160	8	국(건설부)					
98	청송	현서	월정	875	구거	608	303	국(농림부)					
99	청송	현서	월정	876	도로	506	6	국(농수산부)					
100	청송	현서	월정	산240	구거	827	13	국(농림수산부)					
101	청송	현서	월정	산245	구거	5,522	12	국(농림수산부)					
102	청송	현서	월정	446-1	도로	287	20	국(농림부)					

일련번호	소재지			지 번	지목	면 적		토지소유자		관 계 인			비고
	시군	읍면	리동			공부상 면적 (㎡)	편입 면적 (㎡)	성명 또는 명칭	주 소	성명 또는 명칭	주소	권리의 종류및 내용	
103	청송	현서	월정	443	도로	569	493	국(농림부)					
104	청송	현서	월정	산19-1	임야	67	11	국(농림부)					
105	청송	현서	월정	885-12	하천	240	27	국(건설교통부)					
106	청송	현서	월정	산115-1	임야	124	124	김창고	경기성남시분당구 수내동 27양지마을 521-1102				
107	청송	현서	월정	산106-6	임야	152	152	청송군					
108	청송	현서	월정	산106-10	임야	42	42	청송군					
109	청송	현서	월정	산106-11	임야	3	3	청송군					
110	청송	현서	월정	산243	구거	3,538	2	국(농림수산부)					
111	청송	현서	월정	340-1	임야	265	265	김규홍	청송군 현서면 모계동 419				
112	청송	현서	월정	370-3	도로	3,278	12	국(건설부)					
113	청송	현서	월정	872	구거	879	13	국(농림부)					
114	청송	현서	월정	378-6	전	840	840	김대환	대구시 남구 대명동 1899-21				
115	청송	현서	월정	384-23	전	44	44	김기원	청송군 현서면 월정동 537				
116	청송	현서	월정	898	구거	4,175	34	국(농림부)					

일련번호	소재지			지 번	지목	면 적		토지소유자		관 계 인			비고
	시군	읍면	리동			공부상 면적 (㎡)	편입 면적 (㎡)	성명 또는 명칭	주 소	성명 또는 명칭	주소	권리의 종류및 내용	
117	청송	현서	월정	산61-1	임야	225	225	김상좌	강원도 정선군 신동면 동리5-5				
118	청송	현서	월정	307	전	218	218	김형규	청송군 현서면 월정동 304				
119	청송	현서	월정	375-1	전	167	167	김정식	경상북도 청송군 현서면 청송로 475-39				
120	청송	현서	월정	376-8	전	241	241	김진영	경상북도 청송군 현서면 청송로 419	현서농협	현서면 구산리100-6	근저당권	
121	청송	현서	월정	903	구거	1,726	23	국(농림부)					
122	청송	현서	월정	204-1	전	117	15	국(농림부)					
123	청송	현서	월정	산241	구거	264	11	국(농림수산부)					
124	청송	현서	월정	887	구거	2,678	63	국(농림부)					
125	청송	현서	월정	891	도로	3,422	9	국(건설부)					
126	청송	현서	월정	산106-4	임야	273	24	청송군					
127	청송	현서	월정	433-14	전	182	182	한국농어촌공사	전라남도 나주시 그린로20(빛가람동)				
128	청송	현서	월정	409-2	전	171	171	한국농어촌공사	전라남도 나주시 그린로20(빛가람동)				

일련번호	소재지			지 번	지목	면 적		토지소유자		관 계 인			비고
	시군	읍면	리동			공부상 면적 (㎡)	편입 면적 (㎡)	성명 또는 명칭	주 소	성명 또는 명칭	주소	권리의 종류및 내용	
129	청송	현서	월정	산58-2	임야	34	34	한국농어촌공사	전라남도 나주시 그린로20(빛가람동)				
130	청송	현서	월정	산52-4	임야	25	25	한국농어촌공사	전라남도 나주시 그린로20(빛가람동)				
131	청송	현서	월정	산112-4	임야	43	43	김팔룡	청송군 현서면 월정동 346				
132	청송	현서	월정	산17-3	임야	188	188	한국농어촌공사	전라남도 나주시 그린로20(빛가람동)				
133	청송	현서	월정	산106-8	임야	11	11	청송군					
134	청송	현서	월정	83-2	전	38	38	김관호	청송군 현서면 월정동 246				
135	청송	현서	월정	82-3	전	160	160	한국농어촌공사	전라남도 나주시 그린로20(빛가람동)				
136	청송	현서	월정	167-1	전	58	58	의성김씨 두와공파 종중	청송군 현서면 월정리 304				
137	청송	현서	월정	168-1	과수원	567	567	장병곤	청송군 현서면 도동 36				
138	청송	현서	월정	367-5	전	86	86	김정락	청송군 현서면 월정동 319				
139	청송	현서	월정	348-5	임야	265	265	강진태	대구 수성구 만촌동 863-30				

일련번호	소재지			지 번	지목	면 적		토지소유자		관 계 인			비고
	시군	읍면	리동			공부상 면적 (㎡)	편입 면적 (㎡)	성명 또는 명칭	주 소	성명 또는 명칭	주소	권리의 종류및 내용	
140	청송	현서	월정	349-2	전	38	38	박상연	대구시 동구 신서동 513-1신서동신일해피트리 102-2103				
141	청송	현서	월정	349-3	전	19	19	박상연	대구시 동구 신서동 513-1신서동신일해피트리 102-2103				
142	청송	현서	월정	365-1	전	203	203	김경자	대구시 북구 구리로 36길5-1, 203호 (국우동)	현서농협	현서면 구산리100-6	근저당권	
143	청송	현서	구산	244-1	전	99	3	청송군					
144	청송	현서	구산	512	구거	25,053	4	국(농림부)					
145	청송	현서	구산	509-27	하천	1,964	13	국(재정경제부)					
146	청송	현서	구산	524	구거	1,567	6	국(농림부)					
147	청송	현서	구산	430-5	도로	324	35	국(건설교통부)					
148	청송	현서	구산	430-12	하천	136	5	국(건설교통부)					
149	청송	현서	구산	430-11	과수원	91	5	청송군					
150	청송	현서	구산	430-7	하천	56	19	국(건설부)					
151	청송	현서	구산	430-2	도로	1,015	10	국(건설부)					
152	청송	현서	구산	429-2	도로	483	85	국(건설부)					

일련번호	소재지			지 번	지목	면 적		토지소유자		관 계 인			비고
	시군	읍면	리동			공부상 면적 (㎡)	편입 면적 (㎡)	성명 또는 명칭	주 소	성명 또는 명칭	주소	권리의 종류및 내용	
153	청송	현서	구산	166-5	전	72	72	이금분	청송군 현서면 구산리 112-3				
154	청송	현서	구산	426-3	도로	157	5	경상북도					
155	청송	현서	구산	523	하천	10,219	9	국(건설교통부)					
156	청송	현서	구산	395-3	전	199	199	임응빈	청송군 현서면 구산리 128				
157	청송	현서	구산	409	전	264	264	박영융	청송군 현서면 청송로 1131-10				
158	청송	현서	구산	168-11	전	64	64	위경권	청송군 현서면 구산리 210				
159	청송	현서	구산	173-2	과수원	3	3	신인범	청송군 현서면 구산리 206				
160	청송	현서	구산	397-6	도로	627	9	국(농림부)					
161	청송	현서	구산	186-4	전	42	42	김상구	청송군 현서면 구산리 350				
162	청송	현서	구산	168-15	과수원	70	3	청송군					
163	청송	현서	구산	186-11	전	9	1	청송군					
164	청송	현서	구산	244-2	전	188	4	청송군					

일련번호	소재지			지 번	지목	면 적		토지소유자		관 계 인			비고
	시군	읍면	리동			공부상 면적 (㎡)	편입 면적 (㎡)	성명 또는 명칭	주 소	성명 또는 명칭	주소	권리의 종류및 내용	
165	청송	현서	구산	397-4	전	849	43	국(건설부)					
166	청송	현서	구산	514-6	구거	12,070	73	국(농수산부)					
167	청송	현서	구산	173-1	과수원	38	38	신인범	청송군 현서면 구산리 173-1	농업협동조합중앙회	서울시중구통일로120 (충정로1가)	가압류	
168	청송	현서	구산	174-5	과수원	12	4	청송군					
169	청송	현서	구산	209-2	전	20	20	김정정부	청송군 현서면 구산동 146				
170	청송	현서	구산	238-2	과수원	332	332	정월순	청송군 현서면 새터길 17-3	청송신용협동조합	청송군 현서면 구산동로 31	근저당권	
171	청송	현서	구산	166-4	전	476	476	이금분	청송군 현서면 구산리 112-3				
172	청송	현서	구산	167-1	전	34	34	한국농어촌공사	전라남도 나주시 그린로20(빛가람동)				
173	청송	현서	구산	168-16	과수원	162	162	박경서	대구 달성군 현풍면 부리 274				
174	청송	현서	구산	173-3	과수원	77	77	신인범	청송군 현서면 구산리 173-1				

일련번호	소재지			지 번	지목	면 적		토지소유자		관 계 인			비고
	시군	읍면	리동			공부상 면적 (㎡)	편입 면적 (㎡)	성명 또는 명칭	주 소	성명 또는 명칭	주소	권리의 종류및 내용	
175	청송	현서	구산	174-8	잡종지	26	26	김상구	청송군 현서면 구산리 350				
176	청송	현서	구산	174-9	과수원	44	44	김상구	청송군 현서면 구산리 350				
177	청송	현서	구산	188-5	답	67	67	신상대	청송군 현서면 새터길 26				
178	청송	현서	구산	396-1	전	7	7	김태진	대구 북구 구암로49길 10				
179	청송	현서	구산	397-10	전	320	320	김현아	경북 영천시 창신1길 12	영천새마을금고	영천시역전로7(완산동)	근저당권	
180	청송	현서	구산	400-1	전	363	363	김석규 박득호 김재홍	청송군 현서면 구산북로 44	농업협동조합중앙회	서울시 중구 통일로120	가압류	
181	청송	현서	구산	408-1	전	251	251	박영융	청송군 현서면 청송로 1131-10	청송신용협동조합	청송군 현서면 구산동로31	근저당권	
182	청송	현서	구산	422-2	답	49	49	신이암	청송군 현서면 화곡동 9				
183	청송	현서	구산	424-1	과수원	350	350	김은국	청송군 현서면 구산북로 50-1, 2층				

일련번호	소재지			지 번	지목	면 적		토지소유자		관 계 인			비고
	시군	읍면	리동			공부상 면적 (㎡)	편입 면적 (㎡)	성명 또는 명칭	주 소	성명 또는 명칭	주소	권리의 종류및 내용	
184	청송	현서	구산	430-13	과수원	70	70	최익수	부산 해운대구 반송동833,삼한3차 아파트301-1203				
185	청송	현서	구산	430-14	전	58	58	최익수	부산 해운대구 반송동833,삼한3차 아파트301-1203				
186	청송	현서	구산	433-6	전	19	19	강태진	울산 울주군 어양읍 동부리 203				
187	청송	현서	구산	244-4	전	601	601	김일환	청송군 현서면 새터길 23	현서농업 협동조합	청송군 현서면 구산동로31	근저당 권	
188	청송	현서	구산	247-1	전	389	389	정숙현	청송군 현서면 청송로 1031	현서농업 협동조합	청송군 현서면 구산리 100-6	근저당 권	
189	청송	현서	구산	274-2	과수원	104	104	한국농어촌 공사	전라남도 나주시 그린로20(빛가람동)				
190	청송	현서	구산	276-1	전	663	663	권태만	경북 포항시 남구 오천읍 용덕리 340-50				

일련번호	소재지			지 번	지목	면 적		토지소유자		관 계 인			비고
	시군	읍면	리동			공부상 면적 (㎡)	편입 면적 (㎡)	성명 또는 명칭	주 소	성명 또는 명칭	주소	권리의 종류및 내용	
191	청송	현서	구산	277-2	전	322	322	정숙현	청송군 현서면 청송로 1031	현서농업 협동조합	청송군 현서면 구산리 100-6	근저당권	
192	청송	현서	구산	397-9	전	30	30	임광빈	경북 의성군 봉양면 도원리 795-3	국민건강 보험공단	서울시마포구독막로311 (염리동 168-9)	압류	
193	청송	현서	구산	397-8	전	118	118	임광빈	경북 의성군 봉양면 도원리 795-3	국민건강 보험공단	서울시마포구독막로311 (염리동 168-9)	압류	
194	청송	현서	구산	426-4	전	197	197	김은국	청송군 현서면 구산북로 50-1, 2층				
195	청송	현서	구산	산29-4	임야	130	130	의성김씨 독산파종중	청송군 현서면 도리 491				
196	청송	현서	구산	산29-5	임야	130	130	의성김씨 독산파종중	청송군 현서면 도리 491				
197	청송	현서	구산	430-8	도로	302	6	경상북도					

일련번호	소재지			지 번	지목	면 적		토지소유자		관 계 인			비고
	시군	읍면	리동			공부상 면적 (㎡)	편입 면적 (㎡)	성명 또는 명칭	주 소	성명 또는 명칭	주소	권리의 종류및 내용	
198	청송	현서	구산	산3-2	임야	16	16	김영규	서울시 동대문구 이문동 255-243				
199	청송	현서	덕계	712	도로	2,145	5	국(건설부)					
200	청송	현서	덕계	710	구거	13,597	184	국(농림부)					
201	청송	현서	덕계	729	도로	1,785	13	국(건설부)					
202	청송	현서	덕계	727-4	구거	2,463	29	국(농수산부)					
203	청송	현서	덕계	536	과수원	168	168	한국농어촌공사	전라남도 나주시 그린로 20 (빛가람동)				
204	청송	현서	덕계	707-1	하천	94,872	11	국(건설교통부)					
205	청송	현서	덕계	714	도로	2,969	105	국(건설부)					
206	청송	현서	덕계	549-1	과수원	179	4	청송군					
207	청송	현서	덕계	218-1	과수원	11	11	청송군					
208	청송	현서	덕계	707-37	하천	22,215	32	국(건설교통부)					
209	청송	현서	덕계	산26-3	임야	2,703	273	청송군					
210	청송	현서	덕계	산25-1	임야	755	34	청송군					
211	청송	현서	덕계	산25-3	임야	211	211	조선동	경북 청송군 안덕면 신성동 594				
212	청송	현서	덕계	191-1	전	3	3	청송군					
213	청송	현서	덕계	69-6	과수원	42	9	청송군					
214	청송	현서	덕계	73-7	전	70	5	청송군					

일련번호	소재지			지 번	지목	면 적		토지소유자		관 계 인			비고
	시군	읍면	리동			공부상 면적 (㎡)	편입 면적 (㎡)	성명 또는 명칭	주 소	성명 또는 명칭	주소	권리의 종류및 내용	
215	청송	현서	덕계	180-1	전	42	42	한국농어촌공사	전라남도 나주시 그린로 20 (빛가람동)				
216	청송	현서	덕계	188-1	전	247	247	한국농어촌공사	전라남도 나주시 그린로 20 (빛가람동)				
217	청송	현서	덕계	190-5	전	64	64	한국농어촌공사	전라남도 나주시 그린로 20 (빛가람동)				
218	청송	현서	덕계	190-6	전	35	35	한국농어촌공사	전라남도 나주시 그린로 20 (빛가람동)				
219	청송	현서	덕계	191-2	전	94	94	한국농어촌공사	전라남도 나주시 그린로 20 (빛가람동)				
220	청송	현서	덕계	194-6	전	129	129	한국농어촌공사	전라남도 나주시 그린로 20 (빛가람동)				
221	청송	현서	덕계	194-7	전	91	91	한국농어촌공사	전라남도 나주시 그린로 20 (빛가람동)				

일련번호	소재지			지 번	지목	면 적		토지소유자		관 계 인			비고
	시군	읍면	리동			공부상 면적 (㎡)	편입 면적 (㎡)	성명 또는 명칭	주 소	성명 또는 명칭	주소	권리의 종류및 내용	
222	청송	현서	덕계	201-2	전	180	180	한국농어촌공사	전라남도 나주시 그린로 20(빛가람동)				
223	청송	현서	덕계	202-8	과수원	253	253	한국농어촌공사	전라남도 나주시 그린로 20 (빛가람동)				
224	청송	현서	덕계	202-9	과수원	34	34	한국농어촌공사	전라남도 나주시 그린로 20 (빛가람동)				
225	청송	현서	덕계	202-10	임야	23	23	한국농어촌공사	전라남도 나주시 그린로 20 (빛가람동)				
226	청송	현서	덕계	203-6	전	124	124	한국농어촌공사	전라남도 나주시 그린로 20(빛가람동)				
227	청송	현서	덕계	203-7	전	64	64	한국농어촌공사	전라남도 나주시 그린로 20 (빛가람동)				
228	청송	현서	덕계	519-6	전	291	291	한국농어촌공사	전라남도 나주시 그린로 20(빛가람동)				

일련번호	소재지			지 번	지목	면 적		토지소유자		관 계 인			비고
	시군	읍면	리동			공부상 면적 (㎡)	편입 면적 (㎡)	성명 또는 명칭	주 소	성명 또는 명칭	주소	권리의 종류및 내용	
229	청송	현서	덕계	521-1	과수원	413	413	한국농어촌공사	전라남도 나주시 그린로 20 (빛가람동)				
230	청송	현서	덕계	524-3	임야	82	82	한국농어촌공사	전라남도 나주시 그린로 20 (빛가람동)				
231	청송	현서	덕계	527-4	전	44	44	한국농어촌공사	전라남도 나주시 그린로 20 (빛가람동)				
232	청송	현서	덕계	527-6	임야	410	410	한국농어촌공사	전라남도 나주시 그린로 20 (빛가람동)				
233	청송	현서	덕계	527-7	임야	3	3	한국농어촌공사	전라남도 나주시 그린로 20 (빛가람동)				
234	청송	현서	덕계	534-4	과수원	118	118	한국농어촌공사	전라남도 나주시 그린로 20 (빛가람동)				
235	청송	현서	덕계	549-2	과수원	254	254	한국농어촌공사	전라남도 나주시 그린로 20 (빛가람동)				

일련번호	소재지			지 번	지목	면 적		토지소유자		관 계 인			비고
	시군	읍면	리동			공부상 면적 (㎡)	편입 면적 (㎡)	성명 또는 명칭	주 소	성명 또는 명칭	주소	권리의 종류및 내용	
236	청송	현서	덕계	553-1	전	456	456	한국농어촌공사	전라남도 나주시 그린로 20 (빛가람동)				
237	청송	현서	덕계	554-1	전	273	273	이진오	경상북도 청송군 현서면 금성현서로 2375-9				
238	청송	현서	덕계	47-4	과수원	51	51	한국농어촌공사	전라남도 나주시 그린로 20 (빛가람동)				
239	청송	현서	덕계	67-2	전	32	32	한국농어촌공사	전라남도 나주시 그린로 20 (빛가람동)				
240	청송	현서	덕계	69-8	과수원	264	264	이종달	청송군 현서면 덕계동 302				
241	청송	현서	덕계	70-1	전	411	411	한국농어촌공사	전라남도 나주시 그린로 20 (빛가람동)				
242	청송	현서	덕계	71-1	전	125	125	한국농어촌공사	전라남도 나주시 그린로 20 (빛가람동)				
243	청송	현서	덕계	77-1	답	92	92	한국농어촌공사	전라남도 나주시 그린로 20 (빛가람동)				

일련번호	소재지			지 번	지목	면 적		토지소유자		관 계 인			비고
	시군	읍면	리동			공부상 면적 (㎡)	편입 면적 (㎡)	성명 또는 명칭	주 소	성명 또는 명칭	주소	권리의 종류및 내용	
244	청송	현서	덕계	78-2	답	92	92	한국농어촌공사	전라남도 나주시 그린로 20 (빛가람동)				
245	청송	현서	덕계	78-3	답	34	13	청송군					
246	청송	현서	덕계	108-8	전	130	130	한국농어촌공사	전라남도 나주시 그린로 20 (빛가람동)				
247	청송	현서	덕계	225-3	과수원	61	61	한국농어촌공사	전라남도 나주시 그린로 20 (빛가람동)				
248	청송	현서	덕계	산23-2	임야	206	206	한국농어촌공사	전라남도 나주시 그린로 20 (빛가람동)				
249	청송	현서	덕계	산24-2	임야	362	362	한국농어촌공사	전라남도 나주시 그린로 20 (빛가람동)				
250	청송	현서	덕계	산24-3	임야	215	215	한국농어촌공사	전라남도 나주시 그린로 20 (빛가람동)				
251	청송	현서	덕계	산25-4	임야	483	483	한국농어촌공사	전라남도 나주시 그린로 20(빛가람동)	최혜용	서울시 강남구 학동로64길7, 102동1606호	근저당 설정	

일련번호	소재지			지 번	지목	면 적		토지소유자		관 계 인			비고
	시군	읍면	리동			공부상 면적 (㎡)	편입 면적 (㎡)	성명 또는 명칭	주 소	성명 또는 명칭	주소	권리의 종류및 내용	
252	청송	현서	덕계	산28-18	임야	1	1	한국농어촌공사	전라남도 나주시 그린로 20(빛가람동)				
253	청송	현서	덕계	산28-19	임야	245	245	한국농어촌공사	전라남도 나주시 그린로 20(빛가람동)				
254	청송	현서	덕계	산29-1	임야	113	113	한국농어촌공사	전라남도 나주시 그린로 20 (빛가람동)				
255	청송	현서	덕계	산30-9	임야	26	26	한국농어촌공사	전라남도 나주시 그린로 20 (빛가람동)				
256	청송	현서	덕계	산30-10	임야	20	20	한국농어촌공사	전라남도 나주시 그린로 20 (빛가람동)				
257	청송	현서	덕계	산34-1	임야	638	638	이진오	경상북도 청송군 현서면 금성현서로 2375-9				
258	청송	현서	덕계	519-7	전	30	30	한국농어촌공사	전라남도 나주시 그린로 20(빛가람동)				

일련번호	소재지			지 번	지목	면 적		토지소유자		관 계 인			비고
	시군	읍면	리동			공부상 면적 (㎡)	편입 면적 (㎡)	성명 또는 명칭	주 소	성명 또는 명칭	주소	권리의 종류및 내용	
259	청송	현서	덕계	산33-1	임야	581	581	이진오	경상북도 청송군 현서면 금성현서로 2375-9				
260	청송	현서	도	59-1	전	147	52	청송군					
261	청송	현서	도	60-1	답	55	16	청송군					
262	청송	현서	도	55-1	전	41	24	청송군					
263	청송	현서	도	52-1	전	10	10	의성김씨 동와공파종중 (김대락)	청송군 현서면 월정리 산72				
264	청송	현서	도	51-1	전	11	11	의성김씨 동와공파종중 (김대락)	청송군 현서면 월정리 산72				
265	청송	현서	도	48-1	전	1	1	의성김씨 동와공파종중 (김대락)	청송군 현서면 월정리 산72				
266	청송	현서	도	656	구거	6,813	37	국(농림부)					
267	청송	현서	도	56-1	전	71	46	청송군					
268	청송	현서	도	47-1	전	18	18	김명순	경상북도 청송군 현서면 청송로 521				
269	청송	현서	도	43-1	전	134	134	김선호	청송군 현서면 도동 31				
270	청송	현서	도	42-1	전	53	31.8	한국농어촌 공사	전라남도 나주시 그린로 20(빛가람동)				

일련번호	소재지			지 번	지목	면 적		토지소유자		관 계 인			비고
	시군	읍면	리동			공부상 면적 (㎡)	편입 면적 (㎡)	성명 또는 명칭	주 소	성명 또는 명칭	주소	권리의 종류및 내용	
							10.6	김영호	대구 수성구 지산동1257,지산화성맨션102-603	신용보증기금	서울 마포구 공덕동254-5 (대구동지점)	가압류	
							10.6	김원호	대구 달성군 논공읍 상리793-4	국	남대구세무서	압류	
										신용보증기금	서울 마포구 공덕동254-5 (대구서지점)	가압류	
										대구신용보증재단	대구 달서구 감산동 146-29	가압류	
										한국환경자원공사	대구경북지사	압류	
										근로복지공단	대구지역본부	압류	
										달성군수	세무	압류	

일련번호	소재지			지 번	지목	면 적		토지소유자		관 계 인			비고
	시군	읍면	리동			공부상 면적 (㎡)	편입 면적 (㎡)	성명 또는 명칭	주 소	성명 또는 명칭	주소	권리의 종류및 내용	
271	청송	현서	도	48-2	전	14	14	의성김씨 동와공파종중	청송군 현서면 월정리 산72				
272	청송	현서	도	650	하천	21,148	297	국(건설부)					
273	청송	현서	도	42-3	전	12	7.2	한국농어촌공사	전라남도 나주시 그린로 20(빛가람동)				
							2.4	김영호	대구 수성구 지산동1257,지산화성맨션102-603	신용보증기금	서울 마포구 공덕동254-5 (대구동지점)	가압류	
							2.4	김원호	대구 달성군 논공읍 상리793-4	신용보증기금	서울 마포구 공덕동254-5 (대구서지점)	가압류	
										대구신용보증재단	대구 달서구 감산동 146-29	가압류	

일련번호	소재지			지 번	지목	면 적		토지소유자		관 계 인			비고
	시군	읍면	리동			공부상 면적 (㎡)	편입 면적 (㎡)	성명 또는 명칭	주 소	성명 또는 명칭	주소	권리의 종류및 내용	
										한국환경자원공사	대구경북지사	압류	
										근로복지공단	대구지역본부	압류	
										달성군수	세무	압류	
274	청송	현서	도	108-4	하천	46	46	청송군					
275	청송	현서	도	108-5	하천	24	24	청송군					
276	청송	현서	두현	1215	구거	3,030	15	국(농수산부)					
277	청송	현서	두현	1217	구거	1,615	30	국(농수산부)					
278	청송	현서	두현	533-4	답	35	12	국(농림축산식품부)					
279	청송	현서	두현	534-4	답	17	17	국(농림축산식품부)					
280	청송	현서	두현	1225	도로	1,921	4	국(건설부)					
281	청송	현서	두현	1081-1	도로	108	8	청송군					
282	청송	현서	두현	1226	구거	3,749	48	국(농림부)					
283	청송	현서	두현	1227	구거	698	8	국(농림부)					
284	청송	현서	두현	1083	전	1,633	67	청송군					
285	청송	현서	두현	1228	구거	274	7	국(농림부)					
286	청송	현서	두현	956-1	전	33	7	청송군					

일련번호	소재지			지 번	지목	면 적		토지소유자		관 계 인			비고
	시군	읍면	리동			공부상 면적 (㎡)	편입 면적 (㎡)	성명 또는 명칭	주 소	성명 또는 명칭	주소	권리의 종류및 내용	
287	청송	현서	두현	1081-6	전	65	22	청송군					
288	청송	현서	두현	1177-1	구거	213,693	110	국(농수산부)					
289	청송	현서	두현	554-1	과수원	411	411	한국농어촌공사	전라남도 나주시 그린로 20 (빛가람동)				
290	청송	현서	두현	568-1	과수원	276	276	한국농어촌공사	전라남도 나주시 그린로 20 (빛가람동)				
291	청송	현서	두현	569-2	과수원	113	113	한국농어촌공사	전라남도 나주시 그린로 20 (빛가람동)				
292	청송	현서	두현	942-4	전	360	360	한국농어촌공사	전라남도 나주시 그린로 20 (빛가람동)				
293	청송	현서	두현	943-1	전	140	140	조형제	경북 청송군 현서면 두현리 933				
294	청송	현서	두현	944-6	답	315	315	한국농어촌공사	전라남도 나주시 그린로 20 (빛가람동)				
295	청송	현서	두현	945-2	과수원	62	62	한국농어촌공사	전라남도 나주시 그린로 20 (빛가람동)				

일련번호	소재지			지 번	지목	면 적		토지소유자		관 계 인			비고
	시군	읍면	리동			공부상 면적 (㎡)	편입 면적 (㎡)	성명 또는 명칭	주 소	성명 또는 명칭	주소	권리의 종류및 내용	
296	청송	현서	두현	951-2	전	239	239	한국농어촌공사	전라남도 나주시 그린로 20 (빛가람동)				
297	청송	현서	두현	953-1	전	150	150	한국농어촌공사	전라남도 나주시 그린로 20 (빛가람동)				
298	청송	현서	두현	954-1	답	289	289	한국농어촌공사	전라남도 나주시 그린로 20 (빛가람동)				
299	청송	현서	두현	956-4	전	196	196	한국농어촌공사	전라남도 나주시 그린로 20 (빛가람동)				
300	청송	현서	두현	956-5	전	158	158	한국농어촌공사	전라남도 나주시 그린로 20 (빛가람동)				
301	청송	현서	두현	1050-4	답	276	276	정연수	대구 수성구 수성동1가 275-7				
302	청송	현서	두현	1050-5	답	13	6	청송군					
303	청송	현서	두현	1051-15	답	103	103	한국농어촌공사	전라남도 나주시 그린로 20 (빛가람동)				
304	청송	현서	두현	1051-16	제방	2	2	청송군					
305	청송	현서	두현	1051-18	답	14	14	청송군					

일련번호	소재지			지 번	지목	면 적		토지소유자		관 계 인			비고
	시군	읍면	리동			공부상 면적 (㎡)	편입 면적 (㎡)	성명 또는 명칭	주 소	성명 또는 명칭	주소	권리의 종류및 내용	
306	청송	현서	두현	1051-19	답	17	9	청송군					
307	청송	현서	두현	1081-7	전	195	195	한국농어촌공사	전라남도 나주시 그린로 20 (빛가람동)				
308	청송	현서	두현	1081-8	전	8	8	한국농어촌공사	전라남도 나주시 그린로 20 (빛가람동)				
309	청송	현서	두현	1081-9	전	1	1	청송군					
310	청송	현서	두현	1010-9	답	30	30	한국농어촌공사	전라남도 나주시 그린로 20 (빛가람동)				
311	청송	현서	두현	1010-10	답	29	29	한국농어촌공사	전라남도 나주시 그린로 20 (빛가람동)				
312	청송	현서	두현	1010-11	답	23	23	한국농어촌공사	전라남도 나주시 그린로 20 (빛가람동)				
313	청송	현서	두현	1011-10	답	37	37	한국농어촌공사	전라남도 나주시 그린로 20 (빛가람동)				
314	청송	현서	두현	1011-11	답	24	24	한국농어촌공사	전라남도 나주시 그린로 20 (빛가람동)				

일련번호	소재지			지 번	지목	면 적		토지소유자		관 계 인			비고
	시군	읍면	리동			공부상 면적 (㎡)	편입 면적 (㎡)	성명 또는 명칭	주 소	성명 또는 명칭	주소	권리의 종류및 내용	
315	청송	현서	두현	1011-12	답	28	28	한국농어촌공사	전라남도 나주시 그린로 20(빛가람동)				
316	청송	현서	두현	1012-8	답	34	34	한국농어촌공사	전라남도 나주시 그린로 20 (빛가람동)				
317	청송	현서	두현	1012-9	답	60	60	한국농어촌공사	전라남도 나주시 그린로 20 (빛가람동)				
318	청송	현서	두현	1012-10	답	24	24	정승기	경기도 의왕시 내손로 70-14, 1504동 1302호 (내손동, 의왕내손이편한세상 아파트)				
319	청송	현서	두현	1015-10	답	38	38	정연걸	대구광역시 달성군 현풍면 중리 115				
320	청송	현서	두현	1015-11	답	28	28	정연걸	대구광역시 달성군 현풍면 중리 115				
321	청송	현서	두현	1015-12	답	32	32	한국농어촌공사	전라남도 나주시 그린로 20 (빛가람동)				

일련번호	소재지			지 번	지목	면 적		토지소유자		관 계 인			비고
	시군	읍면	리동			공부상 면적 (㎡)	편입 면적 (㎡)	성명 또는 명칭	주 소	성명 또는 명칭	주소	권리의 종류및 내용	
322	청송	현서	두현	1015-13	답	61	61	한국농어촌공사	전라남도 나주시 그린로 20 (빛가람동)				
323	청송	현서	두현	952-4	전	445	445	한국농어촌공사	전라남도 나주시 그린로 20 (빛가람동)				
324	청송	현서	두현	569-5	과수원	208	208	한국농어촌공사	전라남도 나주시 그린로 20 (빛가람동)				
325	청송	현서	두현	954-2	답	28	28	원용수	경상북도 청송군 현서면 두현리 930-3				
326	청송	현서	두현	산152-2	임야	306	306	한국농어촌공사	전라남도 나주시 그린로 20 (빛가람동)				
327	청송	현서	두현	산152-3	임야	121	121	한국농어촌공사	전라남도 나주시 그린로 20 (빛가람동)				
328	청송	현서	두현	산153-1	임야	98	98	조후제 외 5 (조정화.조재화.조명화.조미정.조정호)	울산광역시 울주군 삼동면 하잠2길 5-5				

일련번호	소재지			지 번	지목	면 적		토지소유자		관 계 인			비고
	시군	읍면	리동			공부상 면적 (㎡)	편입 면적 (㎡)	성명 또는 명칭	주 소	성명 또는 명칭	주소	권리의 종류및 내용	
329	청송	현서	두현	531-4	창고용지	64	64	한국농어촌공사	전라남도 나주시 그린로 20 (빛가람동)				
330	청송	현서	두현	531-5	과수원	623	623	한국농어촌공사	전라남도 나주시 그린로 20 (빛가람동)				
331	청송	현서	두현	955-5	전	208	208	한국농어촌공사	전라남도 나주시 그린로 20 (빛가람동)				
332	청송	현서	두현	950-3	과수원	187	187	한국농어촌공사	전라남도 나주시 그린로 20 (빛가람동)				
333	청송	현서	모계	1007	구거	21,638	129	국(농림수산부)					
334	청송	현서	모계	294-1	답	393	393	이광재	청송군 현서면 모계동 545				
335	청송	현서	모계	301-2	도로	99	99	하본을생	청송군 현동면 눌인리 797				
336	청송	현서	모계	586-2	도로	50	7	국(건설교통부)					
337	청송	현서	모계	1008	구거	38,681	49	국(농림부)					
338	청송	현서	모계	1015	도로	364	10	국(건설부)					

일련번호	소재지			지 번	지목	면 적		토지소유자		관 계 인			비고
	시군	읍면	리동			공부상 면적 (㎡)	편입 면적 (㎡)	성명 또는 명칭	주 소	성명 또는 명칭	주소	권리의 종류및 내용	
339	청송	현서	모계	562-2	도로	195	195	박경수	영천군 신촌면 죽전동 384				
340	청송	현서	모계	561-2	도로	102	102	김진형	청송군 현서면 모계동 417				
341	청송	현서	모계	561-3	도로	3	3	김진형	청송군 현서면 모계동 417				
342	청송	현서	모계	1018	도로	625	5	국(건설부)					
343	청송	현서	모계	364-1	도로	116	45	청송군					
344	청송	현서	모계	367-2	도로	106	22	청송군					
345	청송	현서	모계	367-1	답	30	30	한국농어촌공사	전라남도 나주시 그린로 20 (빛가람동)				
346	청송	현서	모계	387-1	도로	116	8	청송군					
347	청송	현서	모계	435	도로	235	13	청송군					
348	청송	현서	모계	1031	도로	1,094	4	국(건설부)					
349	청송	현서	모계	460-4	도로	51	51	한국농어촌공사	전라남도 나주시 그린로 20 (빛가람동)				
350	청송	현서	모계	1007-2	도로	2,773	113	국					
351	청송	현서	모계	664-3	답	170	46	청송군					
352	청송	현서	모계	663-3	전	15	15	청송군					
353	청송	현서	모계	390-2	답	55	2	청송군					
354	청송	현서	모계	302-3	전	176	96	청송군					

일련번호	소재지			지 번	지목	면 적		토지소유자		관 계 인			비고
	시군	읍면	리동			공부상 면적 (㎡)	편입 면적 (㎡)	성명 또는 명칭	주 소	성명 또는 명칭	주소	권리의 종류및 내용	
355	청송	현서	모계	241-2	답	50	50	한국농어촌공사	전라남도 나주시 그린로 20 (빛가람동)				
356	청송	현서	모계	301-3	구거	35	35	하본을생	현동면 눌인동 797				
357	청송	현서	모계	302-4	전	40	40	한국농어촌공사	전라남도 나주시 그린로 20(빛가람동)				
358	청송	현서	모계	310-6	전	80	80	김해기	청송군 현서면 모계동 623				
359	청송	현서	모계	310-7	대	30	30	한국농어촌공사	전라남도 나주시 그린로 20(빛가람동)				
360	청송	현서	모계	310-8	전	57	57	한국농어촌공사	전라남도 나주시 그린로 20(빛가람동)				
361	청송	현서	모계	390-3	답	53	53	한국농어촌공사	전라남도 나주시 그린로 20 (빛가람동)				
362	청송	현서	모계	394-2	답	210	210	한국농어촌공사	전라남도 나주시 그린로 20 (빛가람동)				

일련번호	소재지			지 번	지목	면 적		토지소유자		관 계 인			비고
	시군	읍면	리동			공부상 면적 (㎡)	편입 면적 (㎡)	성명 또는 명칭	주 소	성명 또는 명칭	주소	권리의 종류및 내용	
363	청송	현서	모계	439-4	답	88	88	한국농어촌공사	전라남도 나주시 그린로 20 (빛가람동)				
364	청송	현서	모계	441-2	전	126	126	한국농어촌공사	전라남도 나주시 그린로 20(빛가람동)				
365	청송	현서	모계	447-1	전	10	10	한국농어촌공사	전라남도 나주시 그린로 20 (빛가람동)				
366	청송	현서	모계	453-1	전	454	454	한국농어촌공사	전라남도 나주시 그린로 20 (빛가람동)				
367	청송	현서	모계	454-1	전	79	79	한국농어촌공사	전라남도 나주시 그린로 20 (빛가람동)				
368	청송	현서	모계	455-1	대	82	82	한국농어촌공사	전라남도 나주시 그린로 20(빛가람동)				
369	청송	현서	모계	458-4	전	11	11	청송군					
370	청송	현서	모계	459-14	과수원	14	14	한국농어촌공사	전라남도 나주시 그린로 20(빛가람동)				

일련번호	소재지			지 번	지목	면 적		토지소유자		관 계 인			비고
	시군	읍면	리동			공부상 면적 (㎡)	편입 면적 (㎡)	성명 또는 명칭	주 소	성명 또는 명칭	주소	권리의 종류및 내용	
371	청송	현서	모계	460-8	도로	31	31	김상기	청송군 현서면 모계동 375				
372	청송	현서	모계	460-9	과수원	49	49	한국농어촌공사	전라남도 나주시 그린로 20 (빛가람동)				
373	청송	현서	모계	460-11	과수원	46	46	청송군					
374	청송	현서	모계	460-13	과수원	7	7	청송군					
375	청송	현서	모계	460-14	과수원	31	31	청송군					
376	청송	현서	모계	561-4	전	98	98	한국농어촌공사	전라남도 나주시 그린로 20 (빛가람동)				
377	청송	현서	모계	586-6	전	63	63	한국농어촌공사	전라남도 나주시 그린로 20 (빛가람동)				
378	청송	현서	모계	664-4	답	129	129	한국농어촌공사	전라남도 나주시 그린로 20 (빛가람동)				
379	청송	현서	모계	산75-2	임야	445	445	한국농어촌공사	전라남도 나주시 그린로 20 (빛가람동)				
380	청송	현서	모계	산76-1	임야	165	8.8	권혁일	서울특별시 은평구 서오릉로17길 13-8,3층(구산동)				

일련번호	소재지			지 번	지목	면 적		토지소유자		관 계 인			비고
	시군	읍면	리동			공부상 면적 (㎡)	편입 면적 (㎡)	성명 또는 명칭	주 소	성명 또는 명칭	주소	권리의 종류및 내용	
							156.2	한국농어촌공사	전라남도 나주시 그린로 20 (빛가람동				
381	청송	현서	모계	368-4	과수원	319	319	한국농어촌공사	전라남도 나주시 그린로 20 (빛가람동)				
382	청송	현서	모계	370-1	과수원	268	268	한국농어촌공사	전라남도 나주시 그린로 20 (빛가람동)				
383	청송	현서	모계	441-3	전	206	206	한국농어촌공사	전라남도 나주시 그린로 20 (빛가람동)				
384	청송	현서	모계	447-2	전	97	97	한국농어촌공사	전라남도 나주시 그린로 20 (빛가람동)				
385	청송	현서	모계	390-4	답	113	113	한국농어촌공사	전라남도 나주시 그린로 20 (빛가람동)				
386	청송	현서	모계	453-5	과수원	141	141	한국농어촌공사	전라남도 나주시 그린로 20 (빛가람동)				

일련번호	소재지			지 번	지목	면 적		토지소유자		관 계 인			비고
	시군	읍면	리동			공부상 면적 (㎡)	편입 면적 (㎡)	성명 또는 명칭	주 소	성명 또는 명칭	주소	권리의 종류및 내용	
387	청송	현서	모계	663-4	전	99	99	한국농어촌공사	전라남도 나주시 그린로 20 (빛가람동)				
388	청송	현서	모계	241-3	전	77	77	한국농어촌공사	전라남도 나주시 그린로 20 (빛가람동)				
389	청송	현서	모계	산75-5	임야	54	54	한국농어촌공사	전라남도 나주시 그린로 20 (빛가람동)				
390	청송	현서	모계	459-15	대	80	80	한국농어촌공사	전라남도 나주시 그린로 20 (빛가람동)				
391	청송	현서	모계	1011	도로	5,776	19	국(건설부)					
392	청송	현서	모계	1013-1	하천	51,219	23	국(건설부)					
393	청송	현서	사촌	234-15	전	43	43	한국농어촌공사	경기도 의왕시 포일동 487				
394	청송	현서	사촌	99-4	과수원	1,018	1,018	한국농어촌공사	전라남도 나주시 그린로 20 (빛가람동)				
395	청송	현서	사촌	산110-5	임야	1,896	1,896	한국농어촌공사	경기도 의왕시 포일동 487				
396	청송	현서	사촌	234-17	전	208	208	한국농어촌공사	경기도 의왕시 포일동 487				

일련번호	소재지			지 번	지목	면 적		토지소유자		관 계 인			비고
	시군	읍면	리동			공부상 면적 (㎡)	편입 면적 (㎡)	성명 또는 명칭	주 소	성명 또는 명칭	주소	권리의 종류및 내용	
397	청송	현서	사촌	273-12	답	187	187	한국농어촌공사	경기도 의왕시 안양판교로 98 (포일동)				
398	청송	현서	사촌	산128-1	임야	980	980	한국농어촌공사	전라남도 나주시 그린로 20(빛가람동)				
399	청송	현서	사촌	25-1	전	995	995	한국농어촌공사	경기도 의왕시 포일동 487				
400	청송	현서	사촌	733-5	구거	109	109	국(농수산부)					
401	청송	현서	사촌	99-2	과수원	704	704	한국농어촌공사	경기도 의왕시 포일동 487				
402	청송	현서	사촌	산142-1	임야	4,729	4,729	한국농어촌공사	경기도 의왕시 포일동 487				
403	청송	현서	사촌	733-4	구거	20,600	20,600	국(농수산부)					
404	청송	현서	사촌	743	구거	2,182	13	국(농수산부)					
405	청송	현서	사촌	739	도로	3,217	14	국(건설부)					
406	청송	현서	사촌	736	도로	450	24	국(건설부)					
407	청송	현서	사촌	283	전	1,651	1,651	한국농어촌공사	경기도 의왕시 안양판교로 98 (포일동)				

일련번호	소재지			지 번	지목	면 적		토지소유자		관 계 인			비고
	시군	읍면	리동			공부상 면적 (㎡)	편입 면적 (㎡)	성명 또는 명칭	주 소	성명 또는 명칭	주소	권리의 종류및 내용	
408	청송	현서	사촌	279	전	59	59	한국농어촌공사	경기도 의왕시 포일동 487				
409	청송	현서	사촌	234-10	전	8	8	한국농어촌공사	경기도 의왕시 포일동 487				
410	청송	현서	사촌	234-9	임야	27	27	한국농어촌공사	경기도 의왕시 포일동 487				
411	청송	현서	사촌	234-7	도로	6	6	한국농어촌공사	경기도 의왕시 포일동 487				
412	청송	현서	사촌	279-3	전	61	61	한국농어촌공사	경기도 의왕시 포일동 487				
413	청송	현서	사촌	282	전	136	136	한국농어촌공사	경기도 의왕시 포일동 487				
414	청송	현서	사촌	234-8	도로	109	109	한국농어촌공사	경기도 의왕시 포일동 487				
415	청송	현서	사촌	279-1	도로	142	142	한국농어촌공사	경기도 의왕시 포일동 487				
416	청송	현서	사촌	282-3	전	76	76	한국농어촌공사	경기도 의왕시 포일동 487				
417	청송	현서	사촌	산109-1	임야	34	34	한국농어촌공사	경기도 의왕시 포일동 487				
418	청송	현서	사촌	234-11	임야	55	55	한국농어촌공사	경기도 의왕시 포일동 487				
419	청송	현서	사촌	283-3	전	278	278	한국농어촌공사	경기도 의왕시 포일동 487				

일련번호	소재지			지 번	지목	면 적		토지소유자		관 계 인			비고
	시군	읍면	리동			공부상 면적 (㎡)	편입 면적 (㎡)	성명 또는 명칭	주 소	성명 또는 명칭	주소	권리의 종류및 내용	
420	청송	현서	사촌	279-4	전	51	51	한국농어촌공사	경기도 의왕시 포일동 487				
421	청송	현서	사촌	282-4	전	59	59	한국농어촌공사	경기도 의왕시 포일동 487				
422	청송	현서	사촌	81	답	2,991	2,991	한국농어촌공사	경기도 의왕시 포일동 487				
423	청송	현서	사촌	산198	구거	566	566	국(농림수산부)					
424	청송	현서	사촌	283-4	전	169	169	한국농어촌공사	경기도 의왕시 포일동 487				
425	청송	현서	사촌	103-2	전	209	209	한국농어촌공사	경기도 의왕시 포일동 487				
426	청송	현서	사촌	737	도로	423	423	국(건설부)					
427	청송	현서	사촌	89	구거	261	261	한국농어촌공사	전라남도 나주시 그린로 20 (빛가람동)				
428	청송	현서	사촌	102	전	258	258	한국농어촌공사	경기도 의왕시 포일동 487				
429	청송	현서	사촌	81-1	답	3,084	3,084	한국농어촌공사	경기도 의왕시 포일동 487				
430	청송	현서	사촌	산109-2	임야	206	206	한국농어촌공사	경기도 의왕시 포일동 487				
431	청송	현서	사촌	96-1	도로	376	70	청송군					

일련번호	소재지			지 번	지목	면 적		토지소유자		관 계 인			비고
	시군	읍면	리동			공부상 면적 (㎡)	편입 면적 (㎡)	성명 또는 명칭	주 소	성명 또는 명칭	주소	권리의 종류및 내용	
432	청송	현서	사촌	산149	임야	1,587	1,587	한국농어촌공사	경기도 의왕시 포일동 487				
433	청송	현서	사촌	84-4	답	316	316	국(농림부)					
434	청송	현서	사촌	88-3	전	6	6	국(농림부)					
435	청송	현서	사촌	88	전	882	882	한국농어촌공사	경기도 의왕시 포일동 487				
436	청송	현서	사촌	97-1	전	137	137	한국농어촌공사	전라남도 나주시 그린로 20 (빛가람동)				
437	청송	현서	사촌	산110-1	도로	1,777	165	청송군					
438	청송	현서	사촌	82-1	전	324	324	국(농림부)					
439	청송	현서	사촌	97	전	200	200	한국농어촌공사	경기도 의왕시 포일동 487				
440	청송	현서	사촌	84-2	답	2,484	2,484	한국농어촌공사	경기도 의왕시 포일동 487				
441	청송	현서	사촌	산110-3	임야	53	53	한국농어촌공사	경기도 의왕시 포일동 487				
442	청송	현서	사촌	90-3	도로	276	27	청송군					
443	청송	현서	사촌	98	전	122	122	한국농어촌공사	경기도 의왕시 포일동 487				
444	청송	현서	사촌	산112-1	도로	1,249	1,249	한국농어촌공사	경기도 의왕시 포일동 487				
445	청송	현서	사촌	82	전	1,319	1,319	한국농어촌공사	경기도 의왕시 포일동 487				

일련번호	소재지			지 번	지목	면 적		토지소유자		관 계 인			비고
	시군	읍면	리동			공부상 면적 (㎡)	편입 면적 (㎡)	성명 또는 명칭	주 소	성명 또는 명칭	주소	권리의 종류및 내용	
446	청송	현서	사촌	76	전	1,421	1,421	한국농어촌공사	경기도 의왕시 안양판교로 98 (포일동)				
447	청송	현서	사촌	85-1	전	2,512	2,512	한국농어촌공사	경기도 의왕시 포일동 487				
448	청송	현서	사촌	산110-4	임야	217	217	한국농어촌공사	경기도 의왕시 포일동 487				
449	청송	현서	사촌	75-1	과수원	3,319	3,319	한국농어촌공사	경기도 의왕시 포일동 487				
450	청송	현서	사촌	88-1	도로	19	19	한국농어촌공사	경기도 의왕시 포일동 487				
451	청송	현서	사촌	81-2	답	239	239	국(농림부)					
452	청송	현서	사촌	90-4	전	26	26	한국농어촌공사	경기도 의왕시 포일동 487				
453	청송	현서	사촌	산112-3	임야	191	191	한국농어촌공사	경기도 의왕시 안양판교로 98 (포일동)				
454	청송	현서	사촌	90-1	전	1,733	1,733	한국농어촌공사	경기도 의왕시 포일동 487				
455	청송	현서	사촌	68	임야	350	350	한국농어촌공사	전라남도 나주시 그린로 20(빛가람동)				

일련번호	소재지			지 번	지목	면 적		토지소유자		관 계 인			비고
	시군	읍면	리동			공부상 면적 (㎡)	편입 면적 (㎡)	성명 또는 명칭	주 소	성명 또는 명칭	주소	권리의 종류및 내용	
456	청송	현서	사촌	66	임야	354	354	한국농어촌공사	전라남도 나주시 그린로 20(빛가람동)				
457	청송	현서	사촌	85-2	전	1,415	1,415	한국농어촌공사	경기도 의왕시 포일동 487				
458	청송	현서	사촌	88-2	전	12	12	한국농어촌공사	경기도 의왕시 포일동 487				
459	청송	현서	사촌	86	전	2,333	2,333	한국농어촌공사	경기도 의왕시 포일동 487				
460	청송	현서	사촌	산112	임야	1,492	1,492	한국농어촌공사	경기도 의왕시 안양판교로 98 (포일동)				
461	청송	현서	사촌	86-7	전	69	69	한국농어촌공사	경기도 의왕시 포일동 487				
462	청송	현서	사촌	86-1	도로	23	23	한국농어촌공사	경기도 의왕시 포일동 487				
463	청송	현서	사촌	산112-2	도로	1,199	1,199	한국농어촌공사	경기도 의왕시 포일동 487				
464	청송	현서	사촌	86-2	도로	3	3	한국농어촌공사	경기도 의왕시 포일동 487				
465	청송	현서	사촌	산112-4	임야	233	233	한국농어촌공사	경기도 의왕시 안양판교로 98 (포일동)				

일련번호	소재지			지 번	지목	면 적		토지소유자		관 계 인			비고
	시군	읍면	리동			공부상 면적 (㎡)	편입 면적 (㎡)	성명 또는 명칭	주 소	성명 또는 명칭	주소	권리의 종류및 내용	
466	청송	현서	사촌	740	구거	6,109	22	국(농수산부)					
467	청송	현서	사촌	84-1	답	2,810	2,810	한국농어촌공사	경기도 의왕시 포일동 487				
468	청송	현서	사촌	86-3	도로	10	10	한국농어촌공사	경기도 의왕시 포일동 487				
469	청송	현서	사촌	71	전	2,694	2,694	한국농어촌공사	경기도 의왕시 포일동 487				
470	청송	현서	사촌	87-1	도로	120	120	한국농어촌공사	경기도 의왕시 포일동 487				
471	청송	현서	사촌	69	임야	278	278	한국농어촌공사	경기도 의왕시 안양판교로 98 (포일동)				
472	청송	현서	사촌	87-2	전	139	139	한국농어촌공사	경기도 의왕시 포일동 487				
473	청송	현서	사촌	72	답	1,101	1,101	한국농어촌공사	경기도 의왕시 포일동 487				
474	청송	현서	사촌	86-4	도로	65	65	한국농어촌공사	경기도 의왕시 포일동 487				
475	청송	현서	사촌	75-2	답	1,421	1,421	한국농어촌공사	경기도 의왕시 안양판교로 98 (포일동)				

일련번호	소재지			지 번	지목	면 적		토지소유자		관 계 인			비고
	시군	읍면	리동			공부상 면적 (㎡)	편입 면적 (㎡)	성명 또는 명칭	주 소	성명 또는 명칭	주소	권리의 종류및 내용	
476	청송	현서	사촌	산113-1	도로	4,448	4,448	한국농어촌공사	경기도 의왕시 포일동 487				
477	청송	현서	사촌	산113-3	임야	1,445	1,445	한국농어촌공사	경기도 의왕시 포일동 487				
478	청송	현서	사촌	70	답	380	380	한국농어촌공사	경기도 의왕시 포일동 487				
479	청송	현서	사촌	74	답	1,048	1,048	한국농어촌공사	경기도 의왕시 안양판교로 98 (포일동)				
480	청송	현서	사촌	65	전	2,995	2,995	한국농어촌공사	경기도 의왕시 포일동 487				
481	청송	현서	사촌	83	답	671	671	한국농어촌공사	경기도 의왕시 포일동 487				
482	청송	현서	사촌	86-5	도로	12	12	한국농어촌공사	경기도 의왕시 포일동 487				
483	청송	현서	사촌	295-4	구거	331	138	국(농수산부)					
484	청송	현서	사촌	64-2	답	1,362	1,362	한국농어촌공사	경기도 의왕시 안양판교로 98 (포일동)				
485	청송	현서	사촌	64-1	전	2,569	2,569	한국농어촌공사	경기도 의왕시 안양판교로 98 (포일동)				

일련번호	소재지			지 번	지목	면 적		토지소유자		관 계 인			비고
	시군	읍면	리동			공부상 면적 (㎡)	편입 면적 (㎡)	성명 또는 명칭	주 소	성명 또는 명칭	주소	권리의 종류및 내용	
486	청송	현서	사촌	86-6	도로	11	11	한국농어촌공사	경기도 의왕시 포일동 487				
487	청송	현서	사촌	산113-2	임야	2,357	2,357	한국농어촌공사	경기도 의왕시 포일동 487				
488	청송	현서	사촌	734	도로	152	152	국(건설부)					
489	청송	현서	사촌	73	답	801	801	한국농어촌공사	경기도 의왕시 포일동 487				
490	청송	현서	사촌	56-2	답	499	499	한국농어촌공사	경기도 의왕시 포일동 487				
491	청송	현서	사촌	54	답	1,402	1,402	한국농어촌공사	경기도 의왕시 포일동 487				
492	청송	현서	사촌	62	전	397	397	한국농어촌공사	경기도 의왕시 포일동 487				
493	청송	현서	사촌	산197	구거	529	529	국(농림수산부)					
494	청송	현서	사촌	63	전	142	142	한국농어촌공사	경기도 의왕시 포일동 487				
495	청송	현서	사촌	60	답	1,021	1,021	한국농어촌공사	경기도 의왕시 포일동 487				
496	청송	현서	사촌	61	전	496	496	한국농어촌공사	경기도 의왕시 포일동 487				

일련번호	소재지			지 번	지목	면 적		토지소유자		관 계 인			비고
	시군	읍면	리동			공부상 면적 (㎡)	편입 면적 (㎡)	성명 또는 명칭	주 소	성명 또는 명칭	주소	권리의 종류및 내용	
497	청송	현서	사촌	59	답	1,491	1,491	한국농어촌공사	경기도 의왕시 포일동 487				
498	청송	현서	사촌	58-1	답	886	886	한국농어촌공사	경기도 의왕시 포일동 487				
499	청송	현서	사촌	58-2	답	493	493	한국농어촌공사	경기도 의왕시 포일동 487				
500	청송	현서	사촌	735	도로	400	400	국(건설부)	국(건설부)				
501	청송	현서	사촌	산115-2	임야	2,669	2,669	한국농어촌공사	경기도 의왕시 포일동 487				
502	청송	현서	사촌	산115-1	도로	1,907	1,907	한국농어촌공사	경기도 의왕시 포일동 487				
503	청송	현서	사촌	57	답	139	139	한국농어촌공사	전라남도 나주시 그린로 20(빛가람동)				
504	청송	현서	사촌	53	답	526	526	한국농어촌공사	경기도 의왕시 안양판교로 98 (포일동)				
505	청송	현서	사촌	산115-3	임야	1166	1,166	한국농어촌공사	경기도 의왕시 포일동 487				
506	청송	현서	사촌	52	하천	486	486	한국농어촌공사	전라남도 나주시 그린로 20(빛가람동)				

일련번호	소재지			지 번	지목	면 적		토지소유자		관 계 인			비고
	시군	읍면	리동			공부상 면적 (㎡)	편입 면적 (㎡)	성명 또는 명칭	주 소	성명 또는 명칭	주소	권리의 종류및 내용	
507	청송	현서	사촌	24	구거	56	56	한국농어촌공사	경기도 의왕시 안양판교로 98 (포일동)				
508	청송	현서	사촌	51	임야	169	169	한국농어촌공사	전라남도 나주시 그린로 20 (빛가람동)				
509	청송	현서	사촌	35	유지	1,481	1,481	한국농어촌공사	경기도 의왕시 포일동 487				
510	청송	현서	사촌	34-1	유지	2,836	2,836	한국농어촌공사	경기도 의왕시 포일동 487				
511	청송	현서	사촌	50	하천	53	53	한국농어촌공사	전라남도 나주시 그린로 20 (빛가람동)				
512	청송	현서	사촌	49	답	278	278	한국농어촌공사	경기도 의왕시 안양판교로 98 (포일동)				
513	청송	현서	사촌	48-1	도로	714	714	한국농어촌공사	경기도 의왕시 포일동 487				
514	청송	현서	사촌	48-2	전	1,771	1,771	한국농어촌공사	경기도 의왕시 포일동 487				
515	청송	현서	사촌	48-3	전	372	372	한국농어촌공사	경기도 의왕시 포일동 487				

일련번호	소재지			지 번	지목	면 적		토지소유자		관 계 인			비고
	시군	읍면	리동			공부상 면적 (㎡)	편입 면적 (㎡)	성명 또는 명칭	주 소	성명 또는 명칭	주소	권리의 종류및 내용	
516	청송	현서	사촌	33	유지	1,821	1,821	한국농어촌공사	경기도 의왕시 포일동 487				
517	청송	현서	사촌	44	답	374	374	한국농어촌공사	경기도 의왕시 포일동 487				
518	청송	현서	사촌	48-4	전	5	5	한국농어촌공사	경기도 의왕시 포일동 487				
519	청송	현서	사촌	45	답	1,878	1,878	한국농어촌공사	경기도 의왕시 포일동 487				
520	청송	현서	사촌	43	구거	99	99	한국농어촌공사	경기도 의왕시 포일동 487				
521	청송	현서	사촌	48	전	295	295	한국농어촌공사	경기도 의왕시 포일동 487				
522	청송	현서	사촌	48-5	전	106	106	한국농어촌공사	경기도 의왕시 포일동 487				
523	청송	현서	사촌	34-2	유지	502	502	한국농어촌공사	경기도 의왕시 포일동 487				
524	청송	현서	사촌	46-1	임야	2,051	2,051	한국농어촌공사	경기도 의왕시 포일동 487				
525	청송	현서	사촌	46-5	임야	474	474	한국농어촌공사	경기도 의왕시 포일동 487				
526	청송	현서	사촌	37	임야	202	202	한국농어촌공사	전라남도 나주시 그린로 20 (빛가람동)				

일련번호	소재지			지 번	지목	면 적		토지소유자		관 계 인			비고
	시군	읍면	리동			공부상 면적 (㎡)	편입 면적 (㎡)	성명 또는 명칭	주 소	성명 또는 명칭	주소	권리의 종류및 내용	
527	청송	현서	사촌	42	하천	172	172	한국농어촌공사	전라남도 나주시 그린로 20 (빛가람동)				
528	청송	현서	사촌	46-6	임야	172	172	한국농어촌공사	경기도 의왕시 포일동 487				
529	청송	현서	사촌	46-2	임야	630	630	한국농어촌공사	경기도 의왕시 포일동 487				
530	청송	현서	사촌	46-4	전	268	268	한국농어촌공사	전라남도 나주시 그린로 20(빛가람동)				
531	청송	현서	사촌	46	전	506	506	한국농어촌공사	경기도 의왕시 포일동 487				
532	청송	현서	사촌	36	임야	188	188	한국농어촌공사	전라남도 나주시 그린로 20 (빛가람동)				
533	청송	현서	사촌	41	임야	26	26	한국농어촌공사	전라남도 나주시 그린로 20 (빛가람동)				
534	청송	현서	사촌	32	임야	89	89	한국농어촌공사	경기도 의왕시 안양판교로 98 (포일동)				
535	청송	현서	사촌	39	답	757	757	한국농어촌공사	경기도 의왕시 포일동 487				

일련번호	소재지			지 번	지목	면 적		토지소유자		관 계 인			비고
	시군	읍면	리동			공부상 면적 (㎡)	편입 면적 (㎡)	성명 또는 명칭	주 소	성명 또는 명칭	주소	권리의 종류및 내용	
536	청송	현서	사촌	38	답	764	764	한국농어촌공사	경기도 의왕시 포일동 487				
537	청송	현서	사촌	46-3	임야	190	190	한국농어촌공사	경기도 의왕시 포일동 487				
538	청송	현서	사촌	산116-1	임야	526	526	한국농어촌공사	경기도 의왕시 포일동 487				
539	청송	현서	사촌	산116	임야	5,394	5,394	한국농어촌공사	경기도 의왕시 안양판교로 98 (포일동)				
540	청송	현서	사촌	40	임야	298	298	한국농어촌공사	전라남도 나주시 그린로 20 (빛가람동)				
541	청송	현서	사촌	31	답	1,160	1,160	한국농어촌공사	경기도 의왕시 포일동 487				
542	청송	현서	사촌	산120-7	임야	86	86	한국농어촌공사	전라남도 나주시 그린로 20 (빛가람동)				
543	청송	현서	사촌	30	구거	36	36	한국농어촌공사	전라남도 나주시 그린로 20 (빛가람동)				
544	청송	현서	사촌	29	답	245	245	한국농어촌공사	전라남도 나주시 그린로 20 (빛가람동)				

일련번호	소재지			지 번	지목	면 적		토지소유자		관 계 인			비고
	시군	읍면	리동			공부상 면적 (㎡)	편입 면적 (㎡)	성명 또는 명칭	주 소	성명 또는 명칭	주소	권리의 종류및 내용	
545	청송	현서	사촌	45-1	묘지	30	30	한국농어촌공사	경기도 의왕시 안양판교로 98 (포일동)				
546	청송	현서	사촌	29-1	전	83	83	한국농어촌공사	경기도 의왕시 포일동 487				
547	청송	현서	사촌	108-2	도로	972	10	국(농림부)					
548	청송	현서	사촌	233-3	도로	193	23	국(농림부)					
549	청송	현서	사촌	56-5	전	25	25	한국농어촌공사	경기도 의왕시 포일동 487				
550	청송	현서	사촌	56-4	전	179	179	한국농어촌공사	경기도 의왕시 포일동 487				
551	청송	현서	사촌	56-6	답	69	69	한국농어촌공사	경기도 의왕시 포일동 487				
552	청송	현서	사촌	55-1	답	71	71	한국농어촌공사	경기도 의왕시 포일동 487				
553	청송	현서	사촌	55	답	597	597	한국농어촌공사	경기도 의왕시 포일동 487				
554	청송	현서	사촌	56-1	전	2,675	2,675	한국농어촌공사	경기도 의왕시 포일동 487				
555	청송	현서	사촌	56-3	답	1,316	1,316	한국농어촌공사	경기도 의왕시 포일동 487				
556	청송	현서	사촌	733	구거	35,559	126	국(농수산부)					

일련번호	소재지			지 번	지목	면 적		토지소유자		관 계 인			비고
	시군	읍면	리동			공부상 면적 (㎡)	편입 면적 (㎡)	성명 또는 명칭	주 소	성명 또는 명칭	주소	권리의 종류및 내용	
557	청송	현서	사촌	87	과수원	1,150	1,150	한국농어촌 공사	경기도 의왕시 포일동 487				
558	청송	현서	사촌	87-3	과수원	1368	1,368	한국농어촌 공사	경기도 의왕시 포일동 487				
559	청송	현서	사촌	90-6	답	83	83	한국농어촌 공사	경기도 의왕시 포일동 487				
560	청송	현서	사촌	99	전	250	250	한국농어촌 공사	경기도 의왕시 포일동 487				
561	청송	현서	사촌	99-1	전	64	64	한국농어촌 공사	경기도 의왕시 포일동 487				
562	청송	현서	사촌	279-5	전	56	56	한국농어촌 공사	경기도 의왕시 포일동 487				
563	청송	현서	사촌	282-5	전	87	87	한국농어촌 공사	경기도 의왕시 포일동 487				
564	청송	현서	사촌	283-5	과수원	569	569	한국농어촌 공사	경기도 의왕시 포일동 487				
565	청송	현서	사촌	101-1	전	16	16	한국농어촌 공사	경기도 의왕시 포일동 487				
566	청송	현서	사촌	234-16	임야	21	21	한국농어촌 공사	경기도 의왕시 포일동 487				
567	청송	현서	사촌	90-7	답	49	49	한국농어촌 공사	전라남도 나주시 그린로 20 (빛가람동)				

일련번호	소재지			지 번	지목	면 적		토지소유자		관 계 인			비고
	시군	읍면	리동			공부상 면적 (㎡)	편입 면적 (㎡)	성명 또는 명칭	주 소	성명 또는 명칭	주소	권리의 종류및 내용	
568	청송	현서	사촌	산121-5	임야	1,694	1,694	한국농어촌공사	경기도 의왕시 포일동 487				
569	청송	현서	사촌	산121-3	임야	1,899	1,899	한국농어촌공사	전라남도 나주시 그린로 20 (빛가람동)				
570	청송	현서	사촌	산121-4	임야	824	824	한국농어촌공사	전라남도 나주시 그린로 20 (빛가람동)				
571	청송	현서	사촌	355-6	구거	331	20	국(농수산부)					
572	청송	현서	사촌	282-2	전	146	146	한국농어촌공사	경기도 의왕시 포일동 487				
573	청송	현서	사촌	90-8	전	77	77	한국농어촌공사	전라남도 나주시 그린로 20(빛가람동)				
574	청송	현서	사촌	90-9	전	3	3	한국농어촌공사	전라남도 나주시 그린로 20(빛가람동)				
575	청송	현서	사촌	91-3	답	32	32	한국농어촌공사	전라남도 나주시 그린로 20 (빛가람동)				

일련번호	소재지			지 번	지목	면 적		토지소유자		관 계 인			비고
	시군	읍면	리동			공부상 면적 (㎡)	편입 면적 (㎡)	성명 또는 명칭	주 소	성명 또는 명칭	주소	권리의 종류및 내용	
576	청송	현서	사촌	92-3	전	75	75	한국농어촌공사	전라남도 나주시 그린로 20 (빛가람동)				
577	청송	현서	사촌	92-4	전	4	4	한국농어촌공사	전라남도 나주시 그린로 20 (빛가람동)				
578	청송	현서	사촌	93-3	전	54	54	한국농어촌공사	전라남도 나주시 그린로 20 (빛가람동)				
579	청송	현서	사촌	108-3	답	111	111	한국농어촌공사	전라남도 나주시 그린로 20 (빛가람동)				
580	청송	현서	사촌	109-2	답	219	219	한국농어촌공사	전라남도 나주시 그린로 20 (빛가람동)				
581	청송	현서	사촌	110-4	답	39	39	한국농어촌공사	전라남도 나주시 그린로 20 (빛가람동)				
582	청송	현서	사촌	110-5	답	5	5	한국농어촌공사	전라남도 나주시 그린로 20 (빛가람동)				

일련번호	소재지			지 번	지목	면 적		토지소유자		관 계 인			비고
	시군	읍면	리동			공부상 면적 (㎡)	편입 면적 (㎡)	성명 또는 명칭	주 소	성명 또는 명칭	주소	권리의 종류및 내용	
583	청송	현서	사촌	195-9	전	228	228	한국농어촌공사	전라남도 나주시 그린로 20 (빛가람동)				
584	청송	현서	사촌	196-4	전	113	113	한국농어촌공사	전라남도 나주시 그린로 20 (빛가람동)				
585	청송	현서	사촌	199-4	전	15	15	한국농어촌공사	전라남도 나주시 그린로 20 (빛가람동)				
586	청송	현서	사촌	199-5	전	230	230	한국농어촌공사	전라남도 나주시 그린로 20 (빛가람동)				
587	청송	현서	사촌	199-7	전	61	61	한국농어촌공사	전라남도 나주시 그린로 20 (빛가람동)				
588	청송	현서	사촌	205-1	답	48	48	한국농어촌공사	전라남도 나주시 그린로 20 (빛가람동)				
589	청송	현서	사촌	206-1	답	99	99	한국농어촌공사	전라남도 나주시 그린로 20 (빛가람동)				

일련번호	소재지			지 번	지목	면 적		토지소유자		관 계 인			비고
	시군	읍면	리동			공부상 면적 (㎡)	편입 면적 (㎡)	성명 또는 명칭	주 소	성명 또는 명칭	주소	권리의 종류및 내용	
590	청송	현서	사촌	206-2	답	56	56	한국농어촌공사	전라남도 나주시 그린로 20 (빛가람동)				
591	청송	현서	사촌	223-3	답	33	33	한국농어촌공사	전라남도 나주시 그린로 20 (빛가람동)				
592	청송	현서	사촌	231-2	답	54	54	한국농어촌공사	전라남도 나주시 그린로 20 (빛가람동)				
593	청송	현서	사촌	234-21	답	121	121	한국농어촌공사	전라남도 나주시 그린로 20 (빛가람동)				
594	청송	현서	사촌	234-22	전	104	104	한국농어촌공사	전라남도 나주시 그린로 20 (빛가람동)				
595	청송	현서	사촌	234-23	전	18	18	한국농어촌공사	전라남도 나주시 그린로 20 (빛가람동)				
596	청송	현서	사촌	234-24	전	12	12	한국농어촌공사	전라남도 나주시 그린로 20 (빛가람동)				

일련번호	소재지			지 번	지목	면 적		토지소유자		관 계 인			비고
	시군	읍면	리동			공부상 면적 (㎡)	편입 면적 (㎡)	성명 또는 명칭	주 소	성명 또는 명칭	주소	권리의 종류및 내용	
597	청송	현서	사촌	237-4	답	4	4	한국농어촌공사	전라남도 나주시 그린로 20 (빛가람동)				
598	청송	현서	사촌	416-2	전	28	28	한국농어촌공사	전라남도 나주시 그린로 20 (빛가람동)				
599	청송	현서	사촌	417-4	전	4	4	한국농어촌공사	전라남도 나주시 그린로 20 (빛가람동)				
600	청송	현서	사촌	429-1	전	12	12	한국농어촌공사	전라남도 나주시 그린로 20 (빛가람동)				
601	청송	현서	사촌	433-1	전	33	33	한국농어촌공사	전라남도 나주시 그린로 20 (빛가람동)				
602	청송	현서	사촌	434-1	전	32	32	한국농어촌공사	전라남도 나주시 그린로 20 (빛가람동)				
603	청송	현서	사촌	435-1	전	42	42	한국농어촌공사	전라남도 나주시 그린로 20 (빛가람동)				
604	청송	현서	사촌	436-1	전	68	68	김진수	월정동 757				

일련번호	소재지			지 번	지목	면 적		토지소유자		관 계 인			비고
	시군	읍면	리동			공부상 면적 (㎡)	편입 면적 (㎡)	성명 또는 명칭	주 소	성명 또는 명칭	주소	권리의 종류및 내용	
605	청송	현서	사촌	437-1	전	42	42	한국농어촌공사	전라남도 나주시 그린로 20 (빛가람동)				
606	청송	현서	사촌	442-1	대	55	55	한국농어촌공사	전라남도 나주시 그린로 20 (빛가람동)				
607	청송	현서	사촌	474-2	전	171	171	한국농어촌공사	전라남도 나주시 그린로 20 (빛가람동)				
608	청송	현서	사촌	485-9	전	12	12	한국농어촌공사	전라남도 나주시 그린로 20 (빛가람동)				
609	청송	현서	사촌	486-1	과수원	26	26	한국농어촌공사	전라남도 나주시 그린로 20 (빛가람동)				
610	청송	현서	사촌	486-2	과수원	45	45	한국농어촌공사	전라남도 나주시 그린로 20 (빛가람동)				
611	청송	현서	사촌	487-2	임야	36	36	한국농어촌공사	전라남도 나주시 그린로 20 (빛가람동)				

일련번호	소재지			지 번	지목	면 적		토지소유자		관 계 인			비고
	시군	읍면	리동			공부상 면적 (㎡)	편입 면적 (㎡)	성명 또는 명칭	주 소	성명 또는 명칭	주소	권리의 종류및 내용	
612	청송	현서	사촌	487-3	임야	15	15	한국농어촌공사	전라남도 나주시 그린로 20 (빛가람동)				
613	청송	현서	사촌	488-1	임야	8	8	한국농어촌공사	전라남도 나주시 그린로 20 (빛가람동)				
614	청송	현서	사촌	479-1	전	106	17	청송군					
615	청송	현서	사촌	산150-1	임야	1,928	1,928	한국농어촌공사	경기도 의왕시 포일동 487				
616	청송	현서	사촌	산150-2	임야	6,283	6,283	한국농어촌공사	경기도 의왕시 포일동 487				
617	청송	현서	사촌	산150-3	임야	337	337	한국농어촌공사	경기도 의왕시 포일동 487				
618	청송	현서	사촌	산148	임야	1,046	1,046	한국농어촌공사	경기도 의왕시 포일동 487				
619	청송	현서	사촌	산148-1	임야	1,731	1,731	한국농어촌공사	경기도 의왕시 포일동 487				
620	청송	현서	사촌	산146-1	임야	10,824	10,824	한국농어촌공사	경기도 의왕시 포일동 487				
621	청송	현서	사촌	31-1	전	1,805	1,805	한국농어촌공사	경기도 의왕시 포일동 487				

일련번호	소재지			지 번	지목	면 적		토지소유자		관 계 인			비고
	시군	읍면	리동			공부상 면적 (㎡)	편입 면적 (㎡)	성명 또는 명칭	주 소	성명 또는 명칭	주소	권리의 종류및 내용	
622	청송	현서	사촌	산119-8	임야	3,404	3,404	한국농어촌공사	경기도 의왕시 포일동 487				
623	청송	현서	사촌	산119-6	임야	1,357	1,357	한국농어촌공사	경기도 의왕시 포일동 487				
624	청송	현서	사촌	산125-1	임야	9,883	9,883	한국농어촌공사	경기도 의왕시 포일동 487				
625	청송	현서	사촌	29-2	임야	489	489	한국농어촌공사	경기도 의왕시 포일동 487				
626	청송	현서	사촌	산123-12	임야	55	55	한국농어촌공사	경기도 의왕시 포일동 487				
627	청송	현서	사촌	산123-11	임야	16	16	한국농어촌공사	경기도 의왕시 포일동 487				
628	청송	현서	사촌	산127-1	도로	2,375	643	국					
629	청송	현서	사촌	산196-1	구거	70	70	국(농림축산식품부)					
630	청송	현서	사촌	47-1	전	218	218	한국농어촌공사	경기도 의왕시 포일동 487				
631	청송	현서	사촌	산115-4	임야	5,005	5,005	한국농어촌공사	경기도 의왕시 포일동 487				

일련번호	소재지			지 번	지목	면 적		토지소유자		관 계 인			비고
	시군	읍면	리동			공부상 면적 (㎡)	편입 면적 (㎡)	성명 또는 명칭	주 소	성명 또는 명칭	주소	권리의 종류및 내용	
632	청송	현서	사촌	산113-4	임야	9,403	9,403	한국농어촌공사	경기도 의왕시 포일동 487				
633	청송	현서	사촌	산109-5	임야	13	13	한국농어촌공사	경기도 의왕시 포일동 487				
634	청송	현서	사촌	산109-6	임야	251	251	한국농어촌공사	경기도 의왕시 포일동 487				
635	청송	현서	사촌	산109-7	임야	330	330	한국농어촌공사	경기도 의왕시 포일동 487				
636	청송	현서	사촌	77-1	전	210	210	한국농어촌공사	경기도 의왕시 포일동 487				
637	청송	현서	사촌	79-4	답	18	18	한국농어촌공사	경기도 의왕시 포일동 487				
638	청송	현서	사촌	744	도로	7,669	37	국(건설부)					
639	청송	현서	사촌	194-3	전	260	260	한국농어촌공사	전라남도 나주시 그린로 20 (빛가람동)				
640	청송	현서	사촌	195-11	전	33	33	한국농어촌공사	전라남도 나주시 그린로 20 (빛가람동)				
641	청송	현서	사촌	234-25	임야	16	16	한국농어촌공사	전라남도 나주시 그린로 20 (빛가람동)				

일련번호	소재지			지 번	지목	면 적		토지소유자		관 계 인			비고
	시군	읍면	리동			공부상 면적 (㎡)	편입 면적 (㎡)	성명 또는 명칭	주 소	성명 또는 명칭	주소	권리의 종류및 내용	
642	청송	현서	사촌	234-27	임야	11	11	한국농어촌공사	전라남도 나주시 그린로 20 (빛가람동)				
643	청송	현서	사촌	259-5	전	82	82	한국농어촌공사	전라남도 나주시 그린로 20 (빛가람동)				
644	청송	현서	사촌	262-1	전	217	217	한국농어촌공사	전라남도 나주시 그린로 20 (빛가람동)				
645	청송	현서	사촌	267-1	전	62	62	한국농어촌공사	전라남도 나주시 그린로 20 (빛가람동)				
646	청송	현서	사촌	269-1	전	205	205	한국농어촌공사	전라남도 나주시 그린로 20 (빛가람동)				
647	청송	현서	사촌	270-5	전	160	160	한국농어촌공사	전라남도 나주시 그린로 20(빛가람동)				
648	청송	현서	사촌	270-6	전	156	156	한국농어촌공사	전라남도 나주시 그린로 20 (빛가람동)				

일련번호	소재지			지 번	지목	면 적		토지소유자		관 계 인			비고
	시군	읍면	리동			공부상 면적 (㎡)	편입 면적 (㎡)	성명 또는 명칭	주 소	성명 또는 명칭	주소	권리의 종류및 내용	
649	청송	현서	사촌	271-3	전	73	73	한국농어촌공사	전라남도 나주시 그린로 20 (빛가람동)				
650	청송	현서	사촌	271-4	전	156	156	한국농어촌공사	전라남도 나주시 그린로 20 (빛가람동)				
651	청송	현서	사촌	272-4	임야	182	182	한국농어촌공사	전라남도 나주시 그린로 20 (빛가람동)				
652	청송	현서	사촌	275-6	전	1,004	1,004	한국농어촌공사	전라남도 나주시 그린로 20 (빛가람동)				
653	청송	현서	사촌	292-5	전	212	212	한국농어촌공사	전라남도 나주시 그린로 20 (빛가람동)				
654	청송	현서	사촌	293-5	답	21	21	한국농어촌공사	전라남도 나주시 그린로 20 (빛가람동)				
655	청송	현서	사촌	294-1	전	307	307	한국농어촌공사	전라남도 나주시 그린로 20 (빛가람동)				

일련번호	소재지			지 번	지목	면 적		토지소유자		관 계 인			비고
	시군	읍면	리동			공부상 면적 (㎡)	편입 면적 (㎡)	성명 또는 명칭	주 소	성명 또는 명칭	주소	권리의 종류및 내용	
656	청송	현서	사촌	298-5	과수원	300	300	한국농어촌공사	전라남도 나주시 그린로 20(빛가람동)				
657	청송	현서	사촌	322-1	답	128	128	한국농어촌공사	전라남도 나주시 그린로 20 (빛가람동)				
658	청송	현서	사촌	323-3	답	206	206	한국농어촌공사	전라남도 나주시 그린로 20 (빛가람동)				
659	청송	현서	사촌	323-4	답	101	101	한국농어촌공사	전라남도 나주시 그린로 20 (빛가람동)				
660	청송	현서	사촌	326-3	답	25	25	한국농어촌공사	전라남도 나주시 그린로 20 (빛가람동)				
661	청송	현서	사촌	355-16	답	27	27	한국농어촌공사	전라남도 나주시 그린로 20 (빛가람동)				
662	청송	현서	사촌	355-17	답	98	98	한국농어촌공사	전라남도 나주시 그린로 20 (빛가람동)				

일련번호	소재지			지 번	지목	면 적		토지소유자		관 계 인			비고
	시군	읍면	리동			공부상 면적 (㎡)	편입 면적 (㎡)	성명 또는 명칭	주 소	성명 또는 명칭	주소	권리의 종류및 내용	
663	청송	현서	사촌	357-3	과수원	44	44	한국농어촌공사	전라남도 나주시 그린로 20 (빛가람동)				
664	청송	현서	사촌	358-6	과수원	30	30	한국농어촌공사	전라남도 나주시 그린로 20 (빛가람동)				
665	청송	현서	사촌	360-2	답	30	30	한국농어촌공사	전라남도 나주시 그린로 20 (빛가람동)				
666	청송	현서	사촌	361-2	전	133	133	한국농어촌공사	전라남도 나주시 그린로 20 (빛가람동)				
667	청송	현서	사촌	370-3	전	379	379	한국농어촌공사	전라남도 나주시 그린로 20 (빛가람동)				
668	청송	현서	사촌	374-2	전	229	229	한국농어촌공사	전라남도 나주시 그린로 20 (빛가람동)				
669	청송	현서	사촌	430-2	전	93	93	손정헌	청송군 현서면 사촌동 445				
670	청송	현서	사촌	442-5	대	55	55	한국농어촌공사	전라남도 나주시 그린로 20 (빛가람동)				

일련번호	소재지			지 번	지목	면 적		토지소유자		관 계 인			비고
	시군	읍면	리동			공부상 면적 (㎡)	편입 면적 (㎡)	성명 또는 명칭	주 소	성명 또는 명칭	주소	권리의 종류및 내용	
671	청송	현서	사촌	479-6	전	217	217	한국농어촌공사	전라남도 나주시 그린로 20 (빛가람동)				
672	청송	현서	사촌	528-1	과수원	215	215	한국농어촌공사	전라남도 나주시 그린로 20 (빛가람동)				
673	청송	현서	사촌	528-2	과수원	71	71	한국농어촌공사	전라남도 나주시 그린로 20 (빛가람동)				
674	청송	현서	사촌	산81-1	임야	189	189	한국농어촌공사	전라남도 나주시 그린로 20 (빛가람동)				
675	청송	현서	사촌	산81-2	임야	62	62	한국농어촌공사	전라남도 나주시 그린로 20 (빛가람동)				
676	청송	현서	사촌	산81-3	임야	267	267	한국농어촌공사	전라남도 나주시 그린로 20 (빛가람동)				
677	청송	현서	사촌	산 104-4	임야	470	470	한국농어촌공사	전라남도 나주시 그린로 20(빛가람동)				

일련번호	소재지			지 번	지목	면 적		토지소유자		관 계 인			비고
	시군	읍면	리동			공부상 면적 (㎡)	편입 면적 (㎡)	성명 또는 명칭	주 소	성명 또는 명칭	주소	권리의 종류및 내용	
678	청송	현서	사촌	산104-6	임야	71	71	한국농어촌공사	전라남도 나주시 그린로 20(빛가람동)				
679	청송	현서	사촌	산104-5	임야	341	341	한국농어촌공사	전라남도 나주 그린로 20 (빛가람동)				
680	청송	현서	사촌	산107-3	임야	141	141	한국농어촌공사	전라남도 나주시 그린로 20 (빛가람동)				
681	청송	현서	사촌	산107-5	임야	60	60	한국농어촌공사	전라남도 나주시 그린로 20 (빛가람동)				
682	청송	현서	사촌	산107-4	임야	298	298	한국농어촌공사	전라남도 나주시 그린로 20 (빛가람동)				
683	청송	현서	사촌	산109-9	임야	89	89	한국농어촌공사	전라남도 나주시 그린로 20 (빛가람동)				
684	청송	현서	사촌	271-5	전	108	108	한국농어촌공사	전라남도 나주시 그린로 20 (빛가람동)				

일련번호	소재지			지 번	지목	면 적		토지소유자		관 계 인			비고
	시군	읍면	리동			공부상 면적 (㎡)	편입 면적 (㎡)	성명 또는 명칭	주 소	성명 또는 명칭	주소	권리의 종류및 내용	
685	청송	현서	사촌	207-4	답	49	49	한국농어촌공사	전라남도 나주시 그린로 20 (빛가람동)				
686	청송	현서	사촌	359-2	답	54	54	한국농어촌공사	전라남도 나주시 그린로 20 (빛가람동)				
687	청송	현서	사촌	103-1	도로	984	984	한국농어촌공사	경기도 의왕시 포일동 487				
688	청송	현서	사촌	산107-6	임야	121	121	한국농어촌공사	전라남도 나주시 그린로 20 (빛가람동)				
689	청송	현서	사촌	444-3	전	192	192	한국농어촌공사	전라남도 나주시 그린로 20 (빛가람동)				
690	청송	현서	사촌	439	전	30	30	김석진	사촌동				
691	청송	현서	사촌	산186-7	임야	300	300	한농공	전라남도 나주시 그린로 20(빛가람동)				
692	청송	현서	사촌	738	구거	1,858	2	국(농수산부)					
693	청송	현서	사촌	438-1	전	67	67	한농공	전라남도 나주시 그린로 20(빛가람동)				

일련번호	소재지			지 번	지목	면 적		토지소유자		관 계 인			비고
	시군	읍면	리동			공부상 면적 (㎡)	편입 면적 (㎡)	성명 또는 명칭	주 소	성명 또는 명칭	주소	권리의 종류및 내용	
694	청송	현서	사촌	산186-8	임야	406	406	한농공	전라남도 나주시 그린로 20(빛가람동)				
695	청송	현서	천천	산21-2	임야	18,929	18,929	한농공	경기도 의왕시 안양판교로 98 (포일동)				
696	청송	현서	천천	666-2	전	293	16	청송군					
697	청송	현서	천천	1001-40	하천	61,687	41	국(건설부)					
698	청송	현서	천천	산11-31	임야	4,474	4,474	한국농어촌공사	전라남도 나주시 그린로 20 (빛가람동)				
699	청송	현서	천천	1001-44	구거	514	45	국(건설부)					
700	청송	현서	천천	889	답	245	245	한국농어촌공사	전라남도 나주시 그린로 20 (빛가람동)				
701	청송	현서	천천	1002	도로	383	383	국(건설교통부)					
702	청송	현서	천천	1000	구거	1,458	10	국(농림부)					
703	청송	현서	천천	1028	구거	2,357	18	국(농림부)					
704	청송	현서	천천	631-1	잡	8	8	김진영	경북 청송군 현서면 구산리 100-14				

일련번호	소재지			지 번	지목	면 적		토지소유자		관 계 인			비고
	시군	읍면	리동			공부상 면적 (㎡)	편입 면적 (㎡)	성명 또는 명칭	주 소	성명 또는 명칭	주소	권리의 종류및 내용	
705	청송	현서	천천	821-2	전	20	20	김석주	경북 청송군 현서면 구산동 101				
706	청송	현서	천천	821-3	전	13	13	김석주	경북 청송군 현서면 구산동 101				
707	청송	현서	천천	1026	도로	6605	238	국(건설부)					
708	청송	현서	천천	746-2	답	248	248	한국농어촌공사	전라남도 나주시 그린로 20 (빛가람동)				
709	청송	현서	천천	988	구거	10,641	16	국(농림부)					
710	청송	현서	천천	995	도로	417	5	국(건설부)					
711	청송	현서	천천	산131	임야	78,809	1,000	석순남	786				
712	청송	현서	천천	902-1	전	70	70	김성필	경상북도 군위군 효령면 장기리 175-9				
713	청송	현서	천천	632-5	잡종지	40	40	김진영	구산리100-14				
714	청송	현서	천천	산131-1	임야	28,126	1,000	석순남	786				
715	청송	현서	천천	631-2	잡종지	14	14	김진영	구산리100-14				
716	청송	현서	천천	630-4	잡종지	18	18	김진영	구산리100-14				
717	청송	현서	천천	641	답	1161	1,161	한국농어촌공사	경기도 의왕시 안양판교로 98 (포일동)				
718	청송	현서	천천	561	답	579	579	한국농어촌공사	경기도 의왕시 안양판교로 98 (포일동)				

일련번호	소재지			지 번	지목	면 적		토지소유자		관 계 인			비고
	시군	읍면	리동			공부상 면적 (㎡)	편입 면적 (㎡)	성명 또는 명칭	주 소	성명 또는 명칭	주소	권리의 종류및 내용	
719	청송	현서	천천	561-1	답	1,478	1,478	한국농어촌공사	경기도 의왕시 안양판교로 98 (포일동)				
720	청송	현서	천천	985-2	구거	175	175	국(농수산부)					
721	청송	현서	천천	산76	임야	2,380	2,380	한국농어촌공사	전라남도 나주시 그린로 20 (빛가람동)				
722	청송	현서	천천	561-2	답	755	755	한국농어촌공사	경기도 의왕시 안양판교로 98 (포일동)				
723	청송	현서	천천	173-1	답	1,575	1,575	한국농어촌공사	경기도 의왕시 안양판교로 98 (포일동)				
724	청송	현서	천천	172	전	1,183	1,183	한국농어촌공사	경기도 의왕시 안양판교로 98 (포일동)				
725	청송	현서	천천	산21-1	임야	164	164	한국농어촌공사	경기도 의왕시 안양판교로 98 (포일동)				
726	청송	현서	천천	1010	구거	1,693	7	국(농림부)					

일련번호	소재지			지 번	지목	면 적		토지소유자		관 계 인			비고
	시군	읍면	리동			공부상 면적 (㎡)	편입 면적 (㎡)	성명 또는 명칭	주 소	성명 또는 명칭	주소	권리의 종류및 내용	
727	청송	현서	천천	174-3	답	271	271	한국농어촌공사	전라남도 나주시 그린로 20 (빛가람동)				
728	청송	현서	천천	561-13	답	88	13	청송군					
729	청송	현서	천천	175-2	임야	185	185	한국농어촌공사	경기도 의왕시 안양판교로 98 (포일동)				
730	청송	현서	천천	산72-2	도로	3,917	3,917	한국농어촌공사	전라남도 나주시 그린로 20 (빛가람동)				
731	청송	현서	천천	산72-1	임야	450	450	한국농어촌공사	전라남도 나주시 그린로 20 (빛가람동)				
732	청송	현서	천천	176	전	1,682	1,682	한국농어촌공사	경기도 의왕시 안양판교로 98 (포일동)				
733	청송	현서	천천	176-1	도로	206	206	한국농어촌공사	전라남도 나주시 그린로 20 (빛가람동)				
734	청송	현서	천천	593-3	과수원	134	10	청송군					

일련번호	소재지			지 번	지목	면 적		토지소유자		관 계 인			비고
	시군	읍면	리동			공부상 면적 (㎡)	편입 면적 (㎡)	성명 또는 명칭	주 소	성명 또는 명칭	주소	권리의 종류및 내용	
735	청송	현서	천천	산72-3	임야	1,281	1,281	한국농어촌공사	전라남도 나주시 그린로 20 (빛가람동)				
736	청송	현서	천천	592-1	전	1045	21	청송군					
737	청송	현서	천천	595-3	답	96	8	국(건설부)					
738	청송	현서	천천	592-2	도로	40	4	김사순	두현동 312				
739	청송	현서	천천	595-1	도로	53	6	김이식	구산동				
740	청송	현서	천천	178	과수원	1,180	1,180	한국농어촌공사	경기도 의왕시 안양판교로 98 (포일동)				
741	청송	현서	천천	산26-2	임야	178	178	한국농어촌공사	전라남도 나주시 그린로 20 (빛가람동)				
742	청송	현서	천천	179-1	과수원	1702	1,702	한국농어촌공사	경기도 의왕시 안양판교로 98 (포일동)				
743	청송	현서	천천	179-2	답	2112	2,112	한국농어촌공사	경기도 의왕시 안양판교로 98 (포일동)				
744	청송	현서	천천	177	도로	575	575	한국농어촌공사	전라남도 나주시 그린로 20 (빛가람동)				

일련번호	소재지			지 번	지목	면 적		토지소유자		관 계 인			비고
	시군	읍면	리동			공부상 면적 (㎡)	편입 면적 (㎡)	성명 또는 명칭	주 소	성명 또는 명칭	주소	권리의 종류및 내용	
745	청송	현서	천천	180	전	1,752	1,752	한국농어촌공사	경기도 의왕시 안양판교로 98 (포일동)				
746	청송	현서	천천	산72-4	도로	1,281	1,281	한국농어촌공사	전라남도 나주시 그린로 20 (빛가람동)				
747	청송	현서	천천	산72-5	임야	565	565	한국농어촌공사	전라남도 나주시 그린로 20 (빛가람동)				
748	청송	현서	천천	181	과수원	662	662	한국농어촌공사	경기도 의왕시 안양판교로 98 (포일동)				
749	청송	현서	천천	182	전	1,528	1,528	한국농어촌공사	경기도 의왕시 안양판교로 98 (포일동)				
750	청송	현서	천천	190	답	539	539	한국농어촌공사	경기도 의왕시 안양판교로 98 (포일동)				
751	청송	현서	천천	산71-5	도로	1592	1,592	한국농어촌공사	전라남도 나주시 그린로 20 (빛가람동)				

일련번호	소재지			지 번	지목	면 적		토지소유자		관 계 인			비고
	시군	읍면	리동			공부상 면적 (㎡)	편입 면적 (㎡)	성명 또는 명칭	주 소	성명 또는 명칭	주소	권리의 종류및 내용	
752	청송	현서	천천	191	임야	96	96	한국농어촌공사	경기도 의왕시 안양판교로 98 (포일동)				
753	청송	현서	천천	183-1	도로	55	55	한국농어촌공사	전라남도 나주시 그린로 20 (빛가람동)				
754	청송	현서	천천	183	하천	163	163	한국농어촌공사	경기도 의왕시 안양판교로 98 (포일동)				
755	청송	현서	천천	184	답	927	927	한국농어촌공사	경기도 의왕시 안양판교로 98 (포일동)				
756	청송	현서	천천	185	답	1,035	1,035	한국농어촌공사	경기도 의왕시 안양판교로 98 (포일동)				
757	청송	현서	천천	184-1	도로	167	167	한국농어촌공사	전라남도 나주시 그린로 20 (빛가람동)				
758	청송	현서	천천	192	임야	460	460	한국농어촌공사	전라남도 나주시 그린로 20(빛가람동)				

일련번호	소재지			지 번	지목	면 적		토지소유자		관 계 인			비고
	시군	읍면	리동			공부상 면적 (㎡)	편입 면적 (㎡)	성명 또는 명칭	주 소	성명 또는 명칭	주소	권리의 종류및 내용	
759	청송	현서	천천	186	답	995	995	한국농어촌공사	경기도 의왕시 안양판교로 98 (포일동)				
760	청송	현서	천천	187	답	1414	1,414	한국농어촌공사	경기도 의왕시 안양판교로 98 (포일동)				
761	청송	현서	천천	187-1	답	11	11	한국농어촌공사	경기도 의왕시 안양판교로 98 (포일동)				
762	청송	현서	천천	193	답	631	631	한국농어촌공사	경기도 의왕시 안양판교로 98 (포일동)				
763	청송	현서	천천	194	답	271	271	한국농어촌공사	경기도 의왕시 안양판교로 98 (포일동)				
764	청송	현서	천천	산71-6	도로	174	174	한국농어촌공사	전라남도 나주시 그린로 20 (빛가람동)				
765	청송	현서	천천	195	답	397	397	한국농어촌공사	경기도 의왕시 안양판교로 98 (포일동)				

일련번호	소재지			지 번	지목	면 적		토지소유자		관 계 인			비고
	시군	읍면	리동			공부상 면적 (㎡)	편입 면적 (㎡)	성명 또는 명칭	주 소	성명 또는 명칭	주소	권리의 종류및 내용	
766	청송	현서	천천	188	전	508	508	한국농어촌공사	경기도 의왕시 안양판교로 98 (포일동)				
767	청송	현서	천천	188-1	전	315	315	한국농어촌공사	전라남도 나주시 그린로 20 (빛가람동)				
768	청송	현서	천천	197	답	1,340	1,340	한국농어촌공사	경기도 의왕시 안양판교로 98 (포일동)				
769	청송	현서	천천	196	전	1,841	1,841	한국농어촌공사	경기도 의왕시 안양판교로 98 (포일동)				
770	청송	현서	천천	197-1	답	194	194	한국농어촌공사	전라남도 나주시 그린로 20 (빛가람동)				
771	청송	현서	천천	198	답	99	99	한국농어촌공사	전라남도 나주시 그린로 20 (빛가람동)				
772	청송	현서	천천	199-1	답	74	74	한국농어촌공사	전라남도 나주시 그린로 20 (빛가람동)				

일련번호	소재지			지 번	지목	면 적		토지소유자		관 계 인			비고
	시군	읍면	리동			공부상 면적 (㎡)	편입 면적 (㎡)	성명 또는 명칭	주 소	성명 또는 명칭	주소	권리의 종류및 내용	
773	청송	현서	천천	199	답	131	131	한국농어촌공사	경기도 의왕시 안양판교로 98 (포일동)				
774	청송	현서	천천	산26-1	임야	41	41	한국농어촌공사	경기도 의왕시 안양판교로 98 (포일동)				
775	청송	현서	천천	174-2	답	423	423	한국농어촌공사	경기도 의왕시 안양판교로 98 (포일동)				
776	청송	현서	천천	189	과수원	526	526	한국농어촌공사	경기도 의왕시 안양판교로 98 (포일동)				
777	청송	현서	천천	585-9	과수원	2,107	2,107	한국농어촌공사	경기도 의왕시 안양판교로 98 (포일동)				
778	청송	현서	천천	585-10	과수원	3	3	한국농어촌공사	경기도 의왕시 안양판교로 98 (포일동)				
779	청송	현서	천천	1001-79	하천	494	494	국(건설부)					
780	청송	현서	천천	985-11	구거	107	107	국(농림부)					
781	청송	현서	천천	570-8	구거	361	361	국(농림부)					
782	청송	현서	천천	570-7	구거	127	127	국(농림부)					
783	청송	현서	천천	569-4	도로	610	610	국(농림부)					

일련번호	소재지			지 번	지목	면 적		토지소유자		관 계 인			비고
	시군	읍면	리동			공부상 면적 (㎡)	편입 면적 (㎡)	성명 또는 명칭	주 소	성명 또는 명칭	주소	권리의 종류및 내용	
784	청송	현서	천천	647-1	전	206	206	한국농어촌공사	경기도 의왕시 안양판교로 98 (포일동)				
785	청송	현서	천천	646-1	전	320	320	한국농어촌공사	경기도 의왕시 안양판교로 98 (포일동)				
786	청송	현서	천천	561-14	답	1,049	1,049	한국농어촌공사	경기도 의왕시 안양판교로 98 (포일동)				
787	청송	현서	천천	985	구거	10,062	93	국(농림부)					
788	청송	현서	천천	985-12	구거	17,476	17,476	국(농림부)					
789	청송	현서	천천	산22-1	임야	849	849	한국농어촌공사	전라남도 나주시 그린로 20 (빛가람동)				
790	청송	현서	천천	산23-1	임야	965	965	한국농어촌공사	전라남도 나주시 그린로 20 (빛가람동)				
791	청송	현서	천천	산22-2	임야	2,747	2,747	한국농어촌공사	전라남도 나주시 그린로 20 (빛가람동)				
792	청송	현서	천천	산24-1	임야	697	697	한국농어촌공사	경기도 의왕시 안양판교로 98 (포일동)				

일련번호	소재지			지 번	지목	면 적		토지소유자		관 계 인			비고
	시군	읍면	리동			공부상 면적 (㎡)	편입 면적 (㎡)	성명 또는 명칭	주 소	성명 또는 명칭	주소	권리의 종류및 내용	
793	청송	현서	천천	산25-1	임야	295	295	한국농어촌공사	전라남도 나주시 그린로 20 (빛가람동)				
794	청송	현서	천천	산26-4	임야	129	129	한국농어촌공사	경기도 의왕시 안양판교로 98 (포일동)				
795	청송	현서	천천	산26-3	임야	1,949	1,949	한국농어촌공사	경기도 의왕시 안양판교로 98 (포일동)				
796	청송	현서	천천	산71-8	임야	402	402	한국농어촌공사	경기도 의왕시 안양판교로 98 (포일동)				
797	청송	현서	천천	산75-3	임야	9,045	9,045	한국농어촌공사	경기도 의왕시 안양판교로 98 (포일동)				
798	청송	현서	천천	산75-4	임야	245	245	한국농어촌공사	경기도 의왕시 안양판교로 98 (포일동)				
799	청송	현서	천천	645-1	전	210	210	한국농어촌공사	경기도 의왕시 안양판교로 98 (포일동)				

일련번호	소재지			지 번	지목	면 적		토지소유자		관 계 인			비고
	시군	읍면	리동			공부상 면적 (㎡)	편입 면적 (㎡)	성명 또는 명칭	주 소	성명 또는 명칭	주소	권리의 종류및 내용	
800	청송	현서	천천	175-3	임야	135	135	한국농어촌공사	경기도 의왕시 안양판교로 98 (포일동)				
801	청송	현서	천천	895-6	임야	5	5	청송군					
802	청송	현서	천천	896-1	전	26	26	청송군					
803	청송	현서	천천	산21-3	임야	930	930	한국농어촌공사	전라남도 나주시 그린로 20 (빛가람동)				
804	청송	현서	천천	산71-4	임야	1,227	1,227	한국농어촌공사	전라남도 나주시 그린로 20 (빛가람동)				
805	청송	현서	천천	산71-10	임야	3,072	3,072	한국농어촌공사	전라남도 나주시 그린로 20 (빛가람동)				
806	청송	현서	천천	898-3	전	172	172	정병화	경상북도 청송군 현서면 용당길 86				
807	청송	현서	천천	898-2	대	27	27	정병화	경상북도 청송군 현서면 청송로 1015-48				
808	청송	현서	천천	824-1	과수원	111	2	청송군					
809	청송	현서	천천	838-5	전	69	6	청송군					

일련번호	소재지			지 번	지목	면 적		토지소유자		관 계 인			비고
	시군	읍면	리동			공부상 면적 (㎡)	편입 면적 (㎡)	성명 또는 명칭	주 소	성명 또는 명칭	주소	권리의 종류및 내용	
810	청송	현서	천천	171-1	전	1,382	1,382	한국농어촌공사	전라남도 나주시 그린로 20 (빛가람동)				
811	청송	현서	천천	665-1	과수원	336	336	한국농어촌공사	전라남도 나주시 그린로 20 (빛가람동)				
812	청송	현서	천천	665-9	과수원	474	474	한국농어촌공사	전라남도 나주시 그린로 20 (빛가람동)				
813	청송	현서	천천	666-4	전	98	98	한국농어촌공사	전라남도 나주시 그린로 20 (빛가람동)				
814	청송	현서	천천	736-16	전	44	44	청송군					
815	청송	현서	천천	736-17	전	508	508	한국농어촌공사	전라남도 나주시 그린로 20 (빛가람동)				
816	청송	현서	천천	736-18	전	11	11	한국농어촌공사	전라남도 나주시 그린로 20 (빛가람동)				
817	청송	현서	천천	736-19	전	28	28	한국농어촌공사	전라남도 나주시 그린로 20 (빛가람동)				

일련번호	소재지			지 번	지목	면 적		토지소유자		관 계 인			비고
	시군	읍면	리동			공부상 면적 (㎡)	편입 면적 (㎡)	성명 또는 명칭	주 소	성명 또는 명칭	주소	권리의 종류및 내용	
818	청송	현서	천천	산132-1	임야	21	21	위광길	청송군 현서면 샘내길24-20				
819	청송	현서	천천	736-20	전	56	56	한국농어촌공사	전라남도 나주시 그린로 20 (빛가람동)				
820	청송	현서	천천	737-7	답	375	375	한국농어촌공사	전라남도 나주시 그린로 20 (빛가람동)				
821	청송	현서	천천	737-8	답	77	77	한국농어촌공사	전라남도 나주시 그린로 20 (빛가람동)				
822	청송	현서	천천	746-9	답	81	81	한국농어촌공사	전라남도 나주시 그린로 20 (빛가람동)				
823	청송	현서	천천	747-4	전	87	87	한국농어촌공사	전라남도 나주시 그린로 20 (빛가람동)				
824	청송	현서	천천	747-5	전	14	14	박종원	경북 청송군 현동면 도평동 739				
825	청송	현서	천천	749-4	전	312	312	한국농어촌공사	전라남도 나주시 그린로 20 (빛가람동)				

일련번호	소재지			지 번	지목	면 적		토지소유자		관 계 인			비고
	시군	읍면	리동			공부상 면적 (㎡)	편입 면적 (㎡)	성명 또는 명칭	주 소	성명 또는 명칭	주소	권리의 종류및 내용	
826	청송	현서	천천	750-3	전	359	359	한국농어촌공사	전라남도 나주시 그린로 20 (빛가람동)				
827	청송	현서	천천	802-7	임야	68	68	김도영근	청송군 현서면 구산동 152				
828	청송	현서	천천	802-8	임야	91	91	김도영근	청송군 현서면 구산동 152				
829	청송	현서	천천	802-9	답	84	84	한국농어촌공사	전라남도 나주시 그린로 20(빛가람동)				
830	청송	현서	천천	802-10	답	29	29	한국농어촌공사	전라남도 나주시 그린로 20(빛가람동)				
831	청송	현서	천천	806-5	창고용지	25	25	한국농어촌공사	전라남도 나주시 그린로 20 (빛가람동)				
832	청송	현서	천천	806-6	전	225	225	한국농어촌공사	전라남도 나주시 그린로 20 (빛가람동)				
833	청송	현서	천천	821-4	전	224	224	한국농어촌공사	전라남도 나주시 그린로 20 (빛가람동)				

일련번호	소재지			지 번	지목	면 적		토지소유자		관 계 인			비고
	시군	읍면	리동			공부상 면적 (㎡)	편입 면적 (㎡)	성명 또는 명칭	주 소	성명 또는 명칭	주소	권리의 종류및 내용	
834	청송	현서	천천	824-2	과수원	210	210	한국농어촌공사	전라남도 나주시 그린로 20 (빛가람동)				
835	청송	현서	천천	826-5	전	221	221	한국농어촌공사	전라남도 나주시 그린로 20 (빛가람동)				
836	청송	현서	천천	835-2	전	11	11	이춘술	청송군 현서면 천천동 770				
837	청송	현서	천천	836-1	전	95	95	한국농어촌공사	전라남도 나주시 그린로 20 (빛가람동)				
838	청송	현서	천천	838-6	전	225	225	한국농어촌공사	전라남도 나주시 그린로 20 (빛가람동)				
839	청송	현서	천천	852-1	전	112	112	한국농어촌공사	전라남도 나주시 그린로 20 (빛가람동)				
840	청송	현서	천천	853-3	전	80	80	한국농어촌공사	전라남도 나주시 그린로 20 (빛가람동)				
841	청송	현서	천천	883-1	과수원	28	28	한국농어촌공사	전라남도 나주시 그린로 20 (빛가람동)				

일련번호	소재지			지 번	지목	면 적		토지소유자		관 계 인			비고
	시군	읍면	리동			공부상 면적 (㎡)	편입 면적 (㎡)	성명 또는 명칭	주 소	성명 또는 명칭	주소	권리의 종류및 내용	
842	청송	현서	천천	883-2	과수원	95	95	한국농어촌공사	전라남도 나주시 그린로 20 (빛가람동)				
843	청송	현서	천천	888-1	답	31	31	한국농어촌공사	전라남도 나주시 그린로 20 (빛가람동)				
844	청송	현서	천천	1001-89	전	312	312	한국농어촌공사	전라남도 나주시 그린로 20 (빛가람동)				
845	청송	현서	천천	1001-90	전	41	41	한국농어촌공사	전라남도 나주시 그린로 20 (빛가람동)				
846	청송	현서	천천	산1-3	임야	147	147	한국농어촌공사	전라남도 나주시 그린로 20 (빛가람동)				
847	청송	현서	천천	산1-6	임야	379	379	한국농어촌공사	전라남도 나주시 그린로 20 (빛가람동)				
848	청송	현서	천천	산1-4	임야	443	443	한국농어촌공사	전라남도 나주시 그린로 20 (빛가람동)				

일련번호	소재지			지 번	지목	면 적		토지소유자		관 계 인			비고
	시군	읍면	리동			공부상 면적 (㎡)	편입 면적 (㎡)	성명 또는 명칭	주 소	성명 또는 명칭	주소	권리의 종류및 내용	
849	청송	현서	천천	산1-7	임야	894	894	한국농어촌공사	전라남도 나주시 그린로 20 (빛가람동)				
850	청송	현서	천천	산1-8	임야	199	199	한국농어촌공사	전라남도 나주시 그린로 20 (빛가람동)				
851	청송	현서	천천	산1-5	임야	274	274	한국농어촌공사	전라남도 나주시 그린로 20 (빛가람동)				
852	청송	현서	천천	산5-2	임야	311	311	한국농어촌공사	전라남도 나주시 그린로 20 (빛가람동)				
853	청송	현서	천천	산20-9	임야	456	456	김병노	대구 달서구 월성동 89 월성서한타운 103-708				
854	청송	현서	천천	산21-4	임야	422	422	한국농어촌공사	전라남도 나주시 그린로 20 (빛가람동)				
855	청송	현서	천천	665-5	임야	233	233	장화순 외 3인	청송군 현서면 샘내길 24-10				미등기
856	청송	현서	천천	산17-6	임야	65	8	청송군					

일련번호	소재지			지 번	지목	면 적		토지소유자		관 계 인			비고
	시군	읍면	리동			공부상 면적 (㎡)	편입 면적 (㎡)	성명 또는 명칭	주 소	성명 또는 명칭	주소	권리의 종류및 내용	
857	청송	현서	천천	182-4	전	1,299	1,299	한국농어촌공사	경기도 의왕시 안양판교로 98 (포일동)				
858	청송	현서	천천	182-3	전	548	548	한국농어촌공사	경기도 의왕시 안양판교로 98 (포일동)				
859	청송	현서	천천	산71-7	임야	5,726	5,726	한국농어촌공사	경기도 의왕시 안양판교로 98 (포일동)				
860	청송	현서	천천	산11-37	임야	1,119	1,119	청송군					
861	청송	현서	천천	산22-3	임야	409	409	한국농어촌공사	전라남도 나주시 그린로 20 (빛가람동)				
862	청송	현서	천천	산23-2	임야	316	316	유상필	구산동				
863	청송	현서	천천	산22-4	임야	1083	1,083	한국농어촌공사	전라남도 나주시 그린로 20 (빛가람동)				
864	청송	현서	천천	산24-2	임야	1,115	1,115	한국농어촌공사	전라남도 나주시 그린로 20 (빛가람동)				
865	청송	현서	천천	산25-2	임야	420	420	이종달	청송군 현서면 화목동 496				

일련번호	소재지			지 번	지목	면 적		토지소유자		관 계 인			비고
	시군	읍면	리동			공부상 면적 (㎡)	편입 면적 (㎡)	성명 또는 명칭	주 소	성명 또는 명칭	주소	권리의 종류및 내용	
866	청송	현서	천천	산26-7	임야	2,053	2,053	의성김씨 독산파종중 (김경섭)	청송군 현서면 모계리 117				
867	청송	현서	천천	666-5	전	223	223	한국농어촌 공사	전라남도 나주시 그린로 20 (빛가람동)				
868	청송	현서	천천	850-1	전	152	152	한국농어촌 공사	전라남도 나주시 그린로 20 (빛가람동)				
869	청송	현서	천천	852-2	전	60	60	한국농어촌 공사	전라남도 나주시 그린로 20 (빛가람동)				
870	청송	현서	천천	산17-13	임야	184	184	한국농어촌 공사	전라남도 나주시 그린로 20 (빛가람동)				
871	청송	현서	천천	산17-3	구거	48	8	국건설부					
872	청송	현서	천천	561-15	답	30	30	위희대	울산 북구 염포동 192-15				
873	청송	현서	천천	561-16	답	19	19	한국농어촌 공사	전라남도 나주시 그린로20(빛가람동)				

일련번호	소재지			지 번	지목	면 적		토지소유자		관 계 인			비고
	시군	읍면	리동			공부상 면적 (㎡)	편입 면적 (㎡)	성명 또는 명칭	주 소	성명 또는 명칭	주소	권리의 종류및 내용	
874	청송	현서	천천	561-17	과수원	60	60	김광식	경상북도 포항시 북구 기계면 새마을로2521번길 34-3		포항시북구기계면 현내리648-3	압류	
875	청송	현서	천천	561-18	과수원	79	79	한국농어촌공사	전라남도 나주시 그린로20(빛가람동)				
876	청송	현서	천천	561-19	답	43	43	신천식	경상북도 청송군 현서면 샘내길 30-1				
877	청송	현서	천천	561-20	답	103	103	의성김씨 독산파종중	모계리117				
878	청송	현서	천천	596-1	전	151	151	한국농어촌공사	전라남도 나주시 그린로20(빛가람동)				
879	청송	현서	천천	597-2	과수원	14	14	김영세	경상북도 청송군 현서면 용당길 46	청송현서농협	청송군 현서면구 산북로63	근저당권	
880	청송	현서	천천	597-1	과수원	31	31	김영세	경상북도 청송군 현서면 용당길 46	청송현서농협	청송군 현서면구 산북로63	근저당권	
881	청송	현서	천천	598-1	답	276	276	한국농어촌공사	전라남도 나주시 그린로20(빛가람동)				
882	청송	현서	천천	600-3	전	840	840	한국농어촌공사	전라남도 나주시 그린로20(빛가람동)				

일련번호	소재지			지 번	지목	면 적		토지소유자		관 계 인			비고
	시군	읍면	리동			공부상 면적 (㎡)	편입 면적 (㎡)	성명 또는 명칭	주 소	성명 또는 명칭	주소	권리의 종류및 내용	
883	청송	현서	천천	620-1	과수원	166	166	한국농어촌공사	전라남도 나주시 그린로20(빛가람동)				
884	청송	현서	천천	628-4	답	132	132	김상규	대구 동구 신천동 1431				
885	청송	현서	천천	629-1	과수원	100	100	한국농어촌공사	전라남도 나주시 그린로20(빛가람동)				
886	청송	현서	천천	산17-19	임야	168	168	한국농어촌공사	전라남도 나주시 그린로 20 (빛가람동)				
887	청송	현서	천천	산17-17	임야	330	330	한국농어촌공사	전라남도 나주시 그린로 20 (빛가람동)				
888	청송	현서	천천	802-11	전	151	151	한국농어촌공사	전라남도 나주시 그린로 20 (빛가람동)				
889	청송	현서	천천	802-12	전	5	5	한국농어촌공사	전라남도 나주시 그린로 20 (빛가람동)				
890	청송	현서	천천	802-13	전	7	7	한국농어촌공사	전라남도 나주시 그린로 20 (빛가람동)				

일련번호	소재지			지 번	지목	면 적		토지소유자		관 계 인			비고
	시군	읍면	리동			공부상 면적 (㎡)	편입 면적 (㎡)	성명 또는 명칭	주 소	성명 또는 명칭	주소	권리의 종류및 내용	
891	청송	현서	천천	181-1	도로	977	977	한국농어촌공사	전라남도 나주시 그린로 20 (빛가람동)				
892	청송	현서	천천	174-1	도로	680	680	한국농어촌공사	전라남도 나주시 그린로 20 (빛가람동)				
893	청송	현서	천천	649-1	도로	3,344	131	청송군					
894	청송	현서	천천	585-1	도로	1,648	1,648	청송군					
895	청송	현서	천천	163-1	도로	1,425	7	청송군					
896	청송	현서	천천	산71-9	임야	1,598	1,598	한국농어촌공사	경기도 의왕시 안양판교로 98 (포일동)				
897	청송	현서	천천	산72-7	임야	18,009	18,009	한국농어촌공사	전라남도 나주시 그린로 20 (빛가람동)				
898	청송	현서	천천	산72-8	임야	14,641	14,641	한국농어촌공사	전라남도 나주시 그린로 20 (빛가람동)				
899	청송	현서	천천	산26-8	임야	159	159	의성김씨 독산파종중	청송군 현서면 모계리 117	김경섭	도리 491	문중대표	
900	청송	현서	화목	762-8	하천	429	7	국(건설부)					
901	청송	현서	화목	762-3	하천	823	60	국(건설부)					
902	청송	현서	화목	762-4	하천	2,520	20	국(건설부)					
903	청송	현서	화목	762-13	하천	8	2	국(건설부)					

일련번호	소재지			지 번	지목	면 적		토지소유자		관 계 인			비고
	시군	읍면	리동			공부상 면적 (㎡)	편입 면적 (㎡)	성명 또는 명칭	주 소	성명 또는 명칭	주소	권리의 종류및 내용	
904	청송	현서	화목	16-1	답	194	194	유재수	대구달성군논공읍남리224삼주아파트105-503				
905	청송	현서	화목	23-3	답	399	399	김병희	경상북도 청송군 현서면 댓골길 22-13				
906	청송	현서	화목	26-1	과수원	129	129	김동근	울산광역시 남구 대공원입구로 14, 309호(옥동,동성파크)				
907	청송	현서	화목	28-1	과수원	11	11	한국농어촌공사	전라남도 나주시 그린로20(빛가람동)				
908	청송	현서	화목	29-1	전	70	70	한국농어촌공사	전라남도 나주시 그린로20(빛가람동)				
909	청송	현서	덕계	206-1	과수원	150	150	한국농어촌공사	전라남도 나주시 그린로20(빛가람동)				
910	청송	현서	덕계	218-2	과수원	211	211	한국농어촌공사	전라남도 나주시 그린로20(빛가람동)				
911	청송	현서	월정	산114-2	임야	65	65	김충일	청송군 현서면 월정동 315				

수용 또는 사용할 지장물의 세목조서

일련번호	소재지		물건명(묘번)	구조 및 규격	수량 및 면적	소유자		소유권이외 의 권리			토 지 소유자	비고
	면/리	지번				성명 명칭	주 소	성명 명칭	주소	권리의종류및내용		
912	현서/구산	166-4	철쭉	Φ5~6cm	17주	이금분	청송군 현서면 구산북로 42-1				이금분	
			소나무	Φ5~6cm	1주							
			사과나무 (지주,점적, 유공관)	Φ7~8cm	36주							
			사과나무 (지주,점적, 유공관)	Φ5~6cm	19주							
			사과나무 (지주,점적, 유공관)	Φ21~22cm	42주							
			사과나무 (지주,점적, 유공관)	Φ11~12cm	42주							
			사과나무 (지주,점적, 유공관)	Φ2~3cm	1주							
			복숭아나무	Φ18~19cm	5주							
			배나무	Φ17~18cm	5주							
			허수아비 지지대		2개							
			스프링쿨러		4기							

일련번호	소재지		물건명(묘번)	구조 및 규격	수량 및 면적	소유자		소유권이외 의 권리			토 지 소유자	비 고
	면/리	지번				성명 명칭	주 소	성명 명칭	주소	권리의종류및내용		
			석축	견치석 H=1m, L=10m	1식							
			석축	견치석 H=1m, L=10m	1식							
913	현서/구산	167-1	사과나무(지주,점적,유공관)	Φ2~3cm	2주	김석규	청송군 현서면 구산북로 44				김석규	
			사과나무(지주,점적,유공관)	Φ9~10cm	4주							
			사과나무(지주,점적,유공관)	Φ7~8cm	25주							
914	현서/구산	168-11	대추나무	Φ17~18cm	1주	위경권	청송군 현서면 새터길 10				위경권	
			그물울타리	1.5m(높이)	60m							
915	현서/구산	168-2	사과나무(지주,점적,유공관)	Φ4~5cm	11주	위경권	청송군 현서면 새터길 10				위경권	
			매실나무	Φ14~15cm	1주							
916	현서/구산	168-3	사과나무(지주,점적,유공관)	Φ8~9cm	23	위경권	청송군 현서면 새터길 10				위경권	

일련번호	소재지		물건명(묘번)	구조 및 규격	수량 및 면적	소유자		소유권이외 의 권리			토 지 소유자	비 고
	면/리	지번				성명 명칭	주 소	성명 명칭	주소	권리의종류및내용		
917	현서/구산	174-9	사과나무(지주,점적,유공관)	Φ8~9cm	34주	김상구	청송군 현서면 용당길 56				김상구	
			사과나무(지주,점적,유공관)	Φ5~6cm	5주							
			스프링쿨러		1기							
918	현서/구산	186-4	호두나무	Φ24~25cm	2주	김상구	청송군 현서면 용당길 56				김상구	
			대추나무	Φ4~5cm	1주							
			아로니아(묘목)	Φ1~2cm	5주							
919	현서/구산	188-5	사과나무(지주,점적,유공관)	Φ2~3cm(묘목)	18주	신상대	청송군 현서면 새터길 26				신상대	
			사과나무(지주,점적,유공관)	Φ4~5cm	3주							
			사과나무(지주,점적,유공관)	Φ8~9cm	7주							
			사과나무(지주,점적,유공관)	Φ10~11cm	8주							
			그물울타리	1.5m(높이)	20m							

일련번호	소재지		물건명(묘번)	구조 및 규격	수량 및 면적	소유자		소유권이외 의 권리			토 지 소유자	비고
	면/리	지번				성명명칭	주 소	성명명칭	주소	권리의종류및내용		
920	현서/구산	209-1	사과나무(지주,점적,유공관)	Φ14~15cm	29주	김정정부	청송군 현서면 구산1길12-9				김정정부	
			사과나무(지주,점적,유공관)	Φ9~10cm	16주							
921	현서/구산	209-2	사과나무(지주,점적,유공관)	Φ4~5cm	34주	김정정부	청송군 현서면 구산1길12-9				김정정부	
922	현서/구산	238-2	사과나무(지주,점적,유공관)	Φ19~20cm	20주	정월순	청송군 현서면 새터길17-3				정월순	
			사과나무(지주,점적,유공관)	Φ2~3cm(묘목)	46주							
			사과나무(지주,점적,유공관)	Φ6~7cm	33주							
			사과나무(지주,점적,유공관)	Φ10~11cm	159주							
			사과나무(지주,점적,유공관)	Φ4~5cm	15주							

일련번호	소재지		물건명(묘번)	구조 및 규격	수량 및 면적	소유자		소유권이외 의 권리			토 지 소유자	비고
	면/리	지번				성명 명칭	주 소	성명 명칭	주소	권리의종류및내용		
			매실나무	Φ22cm	1주							
923	현서/구산	244-4	호두나무	Φ9~10cm	1주	김일환	청송군 현서면 새터길23				김일환	
			자두나무	Φ8~9cm	1주							
			엄나무	Φ19~20cm	2주							
			엄나무	Φ11~12cm	1주							
			사과나무 (지주,점적, 유공관)	Φ6~7cm	155주							
			사과나무 (지주,점적, 유공관)	Φ13~15cm	73주							
			배나무	Φ11~12cm	6주							
			배나무	Φ15~16cm	1주							
			매실나무	Φ14~15cm	2주							
			대추나무	Φ13~14cm	1주							
			대추나무	Φ2~3cm	2주							
			감나무	Φ7~8cm	3주							
			감나무	Φ4~5cm	1주							
			가시오가피		40㎡							
			매실나무	Φ5~6cm	2주							
			복숭아나무	5년	3주							
			스프링쿨러	고정식	2기							
924	현서/구산	247-1	사과나무 (지주,점적, 유공관)	Φ6~7cm	5주	정숙현	경산북도 경산시 백자로10길				정숙현	

일련번호	소재지		물건명(묘번)	구조 및 규격	수량 및 면적	소유자		소유권이외 의 권리			토 지 소유자	비 고
	면/리	지번				성명 명칭	주 소	성명 명칭	주소	권리의종류및내용		
			복숭아나무	Φ14~15cm	51주		11, 601동 1203호					
925	현서/구산	247-2	자두나무	Φ17~18cm	1주	정삼석	청송군 현서면 청송로 1027				정삼석	
			엄나무	Φ15~16cm	2주							
			사과나무(지주,점적,유공관)	Φ5~6cm	30주							
			사과나무(지주,점적,유공관)	Φ2~3cm	10주							
			매실나무	Φ18~19cm	3주							
			매실나무	Φ10~11cm	1주							
			매실나무	Φ17~18cm	1주							
			가죽나무		10㎡							
			스프링쿨러		2기							
926	현서/구산	276-1	사과나무(지주,점적,유공관)	Φ6~7cm	30주	정숙현	경산북도 경산시 백자로10길 11, 601동 1203호				권태만	
			사과나무(지주,점적,유공관)	Φ5~6cm	30주							
			복숭아나무	Φ7~8cm	20주							
			고추지지대		160개							
927	현서/구산	277-2	복숭아나무	Φ14~15cm	58주	정숙현	경산북도 경산시				정숙현	

일련번호	소재지		물건명(묘번)	구조 및 규격	수량 및 면적	소유자		소유권이외 의 권리			토 지 소유자	비고
	면/리	지번				성명 명칭	주 소	성명 명칭	주소	권리의종류및내용		
							백자로10길 11, 601동 1203호					
928	현서/구산	396	그물울타리	H=1.5m	40m	김태진	대구시 북구 구암로49길10, 701동 1204호				김태진	
929	현서/구산	397-8	그물울타리	1.5m(높이)	40주	임광빈	대구시 북구 관음중앙로 49(관음동)				임광빈	
			호두나무	Φ8~9cm	5주							
			엄나무	Φ11~12cm	2주							
			아로니아 (블루베리)		15주							
			두릅	1군	5주							
			산딸나무		20㎡							
			가죽나무	Φ20cm	8㎡							
930	현서/구산	397-9	가죽나무	Φ12~13cm	1주	임광빈	대구시 북구 관음중앙로 49(관음동)				임광빈	
931	현서/구산	397-10	매실나무		25주	김현아	경북 영천시 창신1길 12, 109동 908호(망정동, 창신타운)				김현아	
932	현서/구산	400-1	그물울타리	1.5m(높이)	80m	박득호	경북 청송군				김석규외	

일련번호	소재지		물건명(묘번)	구조 및 규격	수량 및 면적	소유자		소유권이외 의 권리			토 지 소유자	비 고
	면/리	지번				성명 명칭	주 소	성명 명칭	주소	권리의종류및내용		
			고추지지대		50개		현서면 구산1길 23				2인	
933	현서/구산	407	자두나무	Φ6~7cm	1주	박영융	경북 청송군 현서면 청송로 1131-10				박영융	
			자두나무	Φ17~18cm	3주							
			자두나무	Φ2~3cm	2주							
			사과나무 (지주,점적, 유공관)	Φ39~40cm	2주							
			사과나무 (지주,점적, 유공관)	Φ11~12cm	1주							
			사과나무 (지주,점적, 유공관)	Φ27~28cm	1주							
			대추나무	Φ8~9cm	1주							
			대추나무	Φ16~17cm	1주							
			대추나무	Φ2~3cm	1주							
			오가피나무		1주							
934	현서/구산	408-1	사과나무 (지주,점적, 유공관)	Φ13~14cm	6주	박영융	경북 청송군 현서면 청송로 1131-10				박영융	
			사과나무 (지주,점적, 유공관)	Φ8~9cm	44주							

일련번호	소재지		물건명(묘번)	구조 및 규격	수량 및 면적	소유자		소유권이외 의 권리			토 지 소유자	비 고
	면/리	지번				성명 명칭	주 소	성명 명칭	주소	권리의종류및내용		
			대추나무	Φ26~27cm	1주							
935	현서/구산	409	호두나무	Φ30cm	1주	박영융	경북 청송군 현서면 청송로 1131-10				박영융	
			사과나무 (지주,점적, 유공관)	Φ28~29cm	8주							
			사과나무 (지주,점적, 유공관)	Φ10~11cm	5주							
			사과나무 (지주,점적, 유공관)	Φ19~20cm	8주							
936	현서/구산	424-1	사과나무 (지주,점적, 유공관)	Φ8~10cm	103주	김은국	경북 청송군 현서면 구산북로 50-1, 2층				김은국	
			사과나무 (지주,점적, 유공관)	Φ4~5cm	32주							
			사과나무 (지주,점적, 유공관)	Φ9~10cm	14주							
			대추나무	Φ14~15cm	1주							
			대추나무	Φ9~10cm	3주							
			매실나무	Φ15cm	1주							
			오가피나무	8년	1주							

일련번호	소재지		물건명(묘번)	구조 및 규격	수량 및 면적	소유자		소유권이외 의 권리			토 지 소유자	비고
	면/리	지번				성명 명칭	주 소	성명 명칭	주소	권리의종류및내용		
937	현서/구산	426-4	사과나무(지주,점적,유공관)	Φ7~8cm	13주	김은국	경북 청송군 현서면 구산북로 50-1, 2층				김은국	
			사과나무(지주,점적,유공관)	Φ12~13cm	84주							
			사과나무(지주,점적,유공관)	Φ3~4cm	4주							
938	현서/구산	430-13	고추지지대	파이프	295개	최익수	부산시 동래구 쇠미로81번길 22, 201동 901호				최익수	
939	현서/구산	430-14	가죽나무		2㎡	최익수	부산시 동래구 쇠미로81번길 22, 201동 901호				최익수	
940	현서/구산	산29-4	사과나무(지주,점적,유공관)	Φ13~14cm	20주	의성김씨독산파종중	경북 청송군 현서면 청송로 581				의성김씨독산파종중	
			사과나무(지주,점적,유공관)	Φ8~9cm	25주							
			사과나무	Φ4~5cm	40주							

일련번호	소재지		물건명(묘번)	구조 및 규격	수량 및 면적	소유자		소유권이외 의 권리			토 지 소유자	비고
	면/리	지번				성명명칭	주 소	성명명칭	주소	권리의종류및내용		
			(지주,점적,유공관)									
			배나무	Φ4~5cm	1주							
941	현서/구산	산29-5	사과나무(지주,점적,유공관)	Φ10~11cm	17주	의성김씨독산파종중	경북 청송군 현서면 청송로 581				의성김씨독산파종중	
			사과나무(지주,점적,유공관)	Φ2~3cm	7주							
			사과나무(지주,점적,유공관)	Φ5~6cm	30주							
			사과나무(지주,점적,유공관)	Φ14~15cm	13주							
942	현서/천천	561-15	이동식창고	목조 스레트지붕 '1.8(높이)x2(가로)x1.4(깊이)m	1식	위희대	울산광역시 북구 새장터6길 8-6(염포동)				위희대	
943	현서/천천	561-16	사과나무(지주,점적,유공관)	Φ9~10cm	13주	위성권	경북 청송군 현서면 신가부실길 13				위성권	
			전기울타리	20m	20m							

일련번호	소재지		물건명(묘번)	구조 및 규격	수량 및 면적	소유자		소유권이외 의 권리			토 지 소유자	비고
	면/리	지번				성명명칭	주 소	성명명칭	주소	권리의종류및내용		
944	현서/천천	561-17	사과나무(지주,점적,유공관)	Φ9~11cm	57주	김광식	경북 포항시 북구 기계면 새마을로2521번길 34-3				김광식	
			사과나무(지주,점적,유공관)	Φ16~17cm	15주							
945	현서/천천	561-19	사과나무(지주,점적,유공관)	Φ6~7cm	26	신천식	경북 청송군 현서면 샘내길 30-1				신천식	
			사과나무(지주,점적,유공관)	Φ4~5cm	19							
			전기울타리		40m							
			그물울타리		40m							
946	현서/천천	561-20	사과나무(지주,점적,유공관)	Φ6~7cm	80주	의성김씨독산파종중	경북 청송군 현서면 청송로 581				의성김씨독산파종중	
			전기울타리		90m							
			그물울타리		20m							
947	현서/천천	561-3	사과나무(지주,점적,유공관)	Φ4~5cm	6주	위희대	울산광역시 북구 새장터6길 8-6(염포동)				위휘대	
			사과나무	Φ13~14cm	60주							

일련번호	소재지		물건명(묘번)	구조 및 규격	수량 및 면적	소유자		소유권이외 의 권리			토 지 소유자	비고
	면/리	지번				성명 명칭	주 소	성명 명칭	주소	권리의종류및내용		
			(지주,점적, 유공관)									
948	현서/천천	585	자두나무	Φ4~5cm	1주	위성권	경북 청송군 현서면 신가부실길 13				위성권	
			자두나무	Φ22cm	2주							
			사과나무 (지주,점적, 유공관)	Φ4~5cm	31주							
			사과나무 (지주,점적, 유공관)	Φ1~2cm (묘목)	45주							
			감나무	Φ4~5cm	2주							
			그물울타리	H=1.5m	50m							
949	현서/천천	596-1	자두나무	Φ2~3cm	40주	오귀현	대구광역시 동구 공항로49길 31 (지저동)				오귀현	
950	현서/천천	597-1	사과나무 (지주,점적, 유공관)	Φ14~15cm	2주	김영세	경북 청송군 현서면 용당길 46				김영세	
			사과나무 (지주,점적, 유공관)	Φ4~5cm	28주							
			사과나무 (지주,점적,	Φ6~7cm	16주							

일련번호	소재지		물건명(묘번)	구조 및 규격	수량 및 면적	소유자		소유권이외 의 권리			토 지 소유자	비 고
	면/리	지번				성명 명칭	주 소	성명 명칭	주소	권리의종류및내용		
			유공관)									
			매실나무	Φ8~9cm	3주							
951	현서/천천	598-1	자두나무	Φ1~2cm	48주	오귀현	대구광역시 동구 공항로49길 31 (지저동)				오귀현	
			그물울타리	H=1.5	40m							
			전기울타리		20m							
952	현서/천천	600-3	자두나무	Φ4~5cm	3주	김태식	경북 청송군 현서면 청송로 947				김태식	
			사과나무 (지주,점적, 유공관)	Φ4~5cm	85주							
			사과나무 (지주,점적, 유공관)	Φ12~14cm	55주							
			사과나무 (지주,점적, 유공관)	Φ7~9cm	83주							
			배나무	Φ6~7cm	4주							
			복숭아나무	Φ4~5cm	1주							
			가시오가피	Φ8~9cm	1주							
			제피나무	Φ5~6cm	1주							
			엄나무		1주							
			전기울타리		200m							
			그물울타리		20m							
			이동식창고	H=2xB=2x L=2m	1식							

일련번호	소재지		물건명(묘번)	구조 및 규격	수량 및 면적	소유자		소유권이외 의 권리			토 지 소유자	비 고
	면/리	지번				성명 명칭	주 소	성명 명칭	주소	권리의종류및내용		
953	현서/천천	620-1	사과나무 (지주,점적, 유공관)	Φ17~18cm	1주	김석규	경북 청송군 현서면 구산북로 44				김석규	
			사과나무 (지주,점적, 유공관)	Φ8~10cm	155주							
			사과나무 (지주,점적, 유공관)	Φ3~4cm	45주							
			매실나무	Φ14~15cm	1주							
			스프링쿨러		5기							
954	현서/천천	649	사과나무 (지주,점적, 유공관)	Φ6~7cm	1주	김흥진	경북 청송군 현서면 청송로 390-48				김흥진	
			사과나무 (지주,점적, 유공관)	Φ4~5cm	1주							
			사과나무 (지주,점적, 유공관)	Φ14~15cm	15주							
			사과나무 (지주,점적, 유공관)	Φ3~4cm	14주							
			사과나무	Φ2~3cm	8주							

일련번호	소재지		물건명(묘번)	구조 및 규격	수량 및 면적	소유자		소유권이외 의 권리			토 지 소유자	비고
	면/리	지번				성명 명칭	주 소	성명 명칭	주소	권리의종류및내용		
			(지주,점적, 유공관)									
			사과나무 (지주,점적, 유공관)	Φ9~10cm	7주							
			사과나무 (지주,점적, 유공관)	Φ19~20cm	26주							
955	현서/천천	651	사과나무 (지주,점적, 유공관)	Φ8~9cm	13주	전상길	경북 청송군 현서면 신가부실길 46				전상길	
			사과나무 (지주,점적, 유공관)	Φ2~3cm	10주							
			사과나무 (지주,점적, 유공관)	Φ12~13cm	48주							
			사과나무 (지주,점적, 유공관)	Φ4~5cm	20주							
			사과나무 (지주,점적, 유공관)	Φ9~10cm	105주							
			사과나무	Φ4~5cm	70주							

일련번호	소재지		물건명(묘번)	구조 및 규격	수량 및 면적	소유자		소유권이외 의 권리			토 지 소유자	비 고
	면/리	지번				성명 명칭	주 소	성명 명칭	주소	권리의종류및내용		
			(지주,점적,유공관)									
			대추나무	Φ7~8cm	1주							
956	현서/천천	896	사과나무(지주,점적,유공관)	Φ4~5cm	203주	정병화	경북 청송군 현서면 청송로 1015-49				정병화	
			사과나무(지주,점적,유공관)	Φ3~4cm	100주							
			그물울타리	H=1.5m	20m							
957	현서/화목	16-1	사과나무(지주,점적,유공관)	Φ15~16cm	64주	유재수	충청남도 아산시 외암로 1247, 104동 1201호				유재수	
			사과나무(지주,점적,유공관)	Φ8~9cm	10주							
			사과나무(지주,점적,유공관)	Φ5~6cm	6주							
958	현서/화목	23-3	사과나무(지주,점적,유공관)	Φ12~13cm	62주	김병희	경북 청송군 현서면 댓골길 22-13				김병희	
			사과나무(지주,점적,	Φ7~8cm	81주							

일련번호	소재지		물건명(묘번)	구조 및 규격	수량 및 면적	소유자		소유권이외 의 권리			토 지 소유자	비 고
	면/리	지번				성명 명칭	주 소	성명 명칭	주소	권리의종류및내용		
			유공관)									
			사과나무 (지주,점적, 유공관)	Φ4~5cm	57주							
959	현서/화목	26-1	비닐하우스		217㎡	김동근	경북 청송군 현서면 댓골길 13-2				김동근	
960	현서/화목	29-1	사과나무 (지주,점적, 유공관)	Φ12~13cm	20주	김선규	경북 청송군 현서면 댓골길 28-6				김선규	
			사과나무 (지주,점적, 유공관)	Φ7~8cm	5주							
961	현서/화목	762-3	철울타리		20m	김동근	경북 청송군 현서면 댓골길 13-2				국건 설부	
			비닐하우스		70㎡							
962	현서/화목	762-4	사과나무 (지주,점적, 유공관)	Φ12~13cm	13	김선규	경북 청송군 현서면 댓골길 28-6				국건 설부	
			사과나무 (지주,점적, 유공관)	Φ3~4cm	1							
			울타리	철망	20m							

일련번호	소재지		물건명(묘번)	구조 및 규격	수량 및 면적	소유자		소유권이외 의 권리			토 지 소유자	비 고
	면/리	지번				성명 명칭	주 소	성명 명칭	주소	권리의종류및내용		
963	현서/월정	450	복숭아나무	20년생	10주	김연호	청송군 현서면 청송로390-11				김대유	
964	현서/월정	451	복숭아나무	20년생	25주	김연호	청송군 현서면 청송로390-11				김대유	
965	현서/월정	452	복숭아나무	20년생	25주	김연호	청송군 현서면 청송로390-11				김대유	
966	현서/월정	417	복숭아나무	20년생	10주	김연호	청송군 현서면 청송로390-11				김대유	
967	현서/월정	416	사과나무	20년생	12주	김연호	청송군 현서면 청송로390-11				김경우외 1인	
968	현서/월정	885	가죽나무	20년생	14 ㎡	김연호	청송군 현서면 청송로390-11				국건설교 통부	
			음나무	20년생	1주							
			비닐하우스	4.6m*14m	64 ㎡							
969	현서/월정	384-3	사과나무	14년생	55주	정태웅	청송군 현서면 청송로343				정태웅	
970	현서/월정	384-11	사과나무	14년생	20주	정태웅	청송군 현서면 청송로343				정태웅	
			그물울타리	3.7m*25m	25m							
971	현서/월정	384-23	라일락나무	20년생	1주	김기원	청송군 현서면 청송로390-9				김기원	
			무궁화나무	20년생	2주							
			대추나무	20년생	4주							
			가죽나무	20년생	2주							
972	현서/월정	378-6	사과나무	7년생	30주	김대환	청송군 현서면 청송로475-53				김대환	
			사과나무	20년생	80주							
973	현서/월정	376-9	사과나무		40주	김진영	청송군 현서면 청송로475-53				김진영	
			그물울타리	1.3m*80m	80m							

일련번호	소재지		물건명(묘번)	구조 및 규격	수량 및 면적	소유자		소유권이외 의 권리			토 지 소유자	비고
	면/리	지번				성명 명칭	주 소	성명 명칭	주소	권리의종류및내용		
			자두나무		2주							
			배나무		3주							
			복숭아나무		1주							
974	현서/월정	376-7	사과나무		183주	김진영	청송군 현서면 청송로475-53				김진영	
			묘목나무		500주							
975	현서/월정	376-5	토끼집	1.5m*2m	3.0㎡	김진영	청송군 현서면 청송로475-53				김진영	
			사과박스		3000개							
			하우스	3m*6m	18㎡							
976	현서/월정	376-8	버섯	1.2m*3	4㎡	김진영	청송군 현서면 청송로475-53				김진영	
			가죽나무		10주							
			뽕나무		5주							
			두릅나무		3주							
			밤나무		1주							
			복숭아나무		2주							
			구지뽕		2주							
			대추나무		1주							
			자두나무		4주							
			당귀		15㎡							
			오가피나무		1주							
977	현서/월정	375-1	사과나무	16년생	10주	김정식	청송군 현서면 청송로475-39				김정식	
			그물울타리	1.5m*100m	100m							
978	현서/월정	375	사과	16년생	100주	김정식	청송군 현서면 청송로475-39		산114물 건포함		김정식	
979	현서/월정	367-5	그물울타리	1.5m*80m	80m	김정식	청송군 현서면 청송로475-39				김정락	
			생강		10㎡							

일련번호	소재지		물건명(묘번)	구조 및 규격	수량 및 면적	소유자		소유권이외 의 권리			토 지 소유자	비고
	면/리	지번				성명명칭	주 소	성명명칭	주소	권리의종류및내용		
980	현서/월정	365	사과	12년생	33주	김정식	청송군 현서면 청송로475-39				김경자	
			대파		5㎡							
			콩(비닐 포함)		300㎡							
981	현서/월정	365-1	그물울타리	1.5m*160m	160m	김정식	청송군 현서면 청송로475-39				김경자	
982	현서/월정	323	밤나무		1주	김해경	울산시 동구 방어동1099-2 성광5차202호				김영조	
			호두나무		4주							
			자두나무		1주							
			이테리포프라나무		1주							
			두릅나무		6주							
983	현서/월정	316-1	컨테이너	3m*6m	18㎡	김상명	대구시 수성구 지지로55,101동 1408호(시지동, 고산노변타운)				김상명	
984	현서/월정	313-1	창고스레트(함석)	4m*10m	40㎡	김팔룡	청송군 현서면 월정리346				김팔룡	
			건조기	3m*1.5m	1개							
			석축	2.5m*12m	12m							
			호두나무		1주							
			앵두나무		2주							
			가시오가피		2주							
			가죽나무		1주							
			포도나무		2주							

일련번호	소재지		물건명(묘번)	구조 및 규격	수량 및 면적	소유자		소유권이외 의 권리			토 지 소유자	비고
	면/리	지번				성명 명칭	주 소	성명 명칭	주소	권리의종류및내용		
985	현서/월정	311-2	호두나무		2주	황윤생	청송군 현서면 청송로 447				황윤생	
			대추나무		1주							
			개집	1m*1m	1개							
			개		1마리							
			복숭아나무		1주							
			창고(철골)	13m*8m	1개							
			하우(닭장)	5m*4m	20㎡							
			돼지감자		25㎡							
986	현서/월정	산112-4	그물울타리	1.5m*40m	40m	김팔룡	청송군 현서면 월정리346				김팔룡	
			비닐		1,000㎡							
987	현서/월정	308-7	호두나무		1주	권오현	청송군 현서면 청송로459				권오현	
			가죽나무		5주							
			대추나무		4주							
			산수유나무		2주							
			가죽나무		5주							
			그물울타리(308-6,8 포함)	1.5m*100m	100m							
988	현서/월정	308-3	사과나무	7년생	70주	권오현	청송군 현서면 청송로459				권오현	
989	현서/월정	308-2	사과나무	7년생	70주	권오현	청송군 현서면 청송로459				권오현	
990	현서/월정	308-5	사과나무	7년생	30주	권오현	청송군 현서면 청송로459				권오현	

일련번호	소재지		물건명(묘번)	구조 및 규격	수량 및 면적	소유자		소유권이외 의 권리			토 지 소유자	비고
	면/리	지번				성명 명칭	주 소	성명 명칭	주소	권리의종류및내용		
991	현서/월정	307	사과나무		60주	김형규	청송군 현서면 월정리304				김형규	
			복숭아나무		1주							
			밤나무		1주							
			꽃사과		3주							
992	현서/월정	342-1	자두나무		2주	박순태	청송군 현서면 월정리247				박순태	
993	현서/월정	342	가죽나무		4㎡	박순태	청송군 현서면 월정리247				박순태	
994	현서/월정	341-1	그물울타리	1.5m*80m	80m	조현옥	청송군 현서면 청송로475-45				조현옥	
			복숭아나무		2주							
			도라지		6㎡							
			가죽나무		10㎡							
			호두나무	40년생	3주							
			오가피나무		20㎡							
995	현서/월정	348-2	느티나무		1주	강진태	대구 수성구 만촌동863-30				강진태	
			호두나무		1주							
			모과나무		1주							
			수목		1주							
996	현서/월정	348-5	모과나무	30년생	2주	강진태	대구 수성구 만촌동863-30				강진태	
			모과나무	20년생	1주							
			모과나무	10년생	20주							
			소나무	10년생	55주							
			소나무	15년생	10주							
			구지뽕	2년생	2주							
			구지뽕	7년생	1주							

일련번호	소재지		물건명(묘번)	구조 및 규격	수량 및 면적	소유자		소유권이외 의 권리			토 지 소유자	비고
	면/리	지번				성명명칭	주 소	성명명칭	주소	권리의종류및내용		
			배나무	20년생	1주							
			뽕나무	3년생	1주							
			울타리(철망)		30m							
997	현서/월정	349	소나무	10년생	8주	박상연	대구 동구 신서동513-1 신서동 신일해피트리102-2103				박상연	
			재피나무	3년생	1주							
998	현서/월정	산106	사과나무	10년생	52주	김 규	청송군 현서면 월정리240				김 규	
			호두나무	2년생	1주							
999	현서/월정	산106-10	두릅나무		10	김 규	청송군 현서면 월정리240				청송군	
			사과나무	10년생	25							
			사과(묘목)		45							
			대추나무	10년생	4							
			가죽나무		40							
1000	현서/월정	228	배나무	20년생	1	김 규	청송군 현서면 월정리240				김 규	
			사과나무	10년생	50							
			두릅나무	5년생	2							
1001	현서/월정	226-3	자두나무	7년생	22주	김영호	청송군 현서면 청송로419-14				김영호	
			하우스(철골)(점적관수포함)	4*65m	260㎡							

일련번호	소재지		물건명(묘번)	구조 및 규격	수량 및 면적	소유자		소유권이외 의 권리			토 지 소유자	비고
	면/리	지번				성명 명칭	주 소	성명 명칭	주소	권리의종류및내용		
1002	현서/월정	224	사과나무	7년생	103주	김진영	청송군 현서면 청송로419				김진영	
			사과나무	15년생	50주							
			사과(묘목)		120주							
			그물울타리		150m							
1003	현서/월정	204-2	사과나무(점적관수지주대포함)	6년생	50주	박순태	청송군 현서면 청송로475-51				김덕일	
			그물울타리		100m							
1004	현서/월정	207-5	사과나무	15년생	30주	장철웅	청송군 현서면 도동36				장철웅	
1005	현서/월정	184-1	뽕나무		5주	박대흠	청송군 현서면 청송로521				장장환	
			호두나무		1주							
			두릅나무		5㎡							
			그물울타리		50m							
			모노레일		10m							
1006	현서/월정	182-1	사과나무(점적지주대포함)	14년생	55주	김정식	청송군 현서면 청송로475-39				의성김씨 공파종중	
1007	현서/월정	182	사과나무(점적지주대포함)	16년생	90주	김정식	청송군 현서면 청송로475-39				의성김씨 공파종중	
1008	현서/월정	168	사과나무(부직포,지주대,점적포함)	16년생	272주	장병곤	청송군 현서면 청송로541-16				장병곤	

일련번호	소재지		물건명(묘번)	구조 및 규격	수량 및 면적	소유자		소유권이외 의 권리			토 지 소유자	비고
	면/리	지번				성명 명칭	주 소	성명 명칭	주소	권리의종류및내용		
			복숭아나무(부직포,지주대,점적포함)	7년생	2주							
1009	현서/월정	168-1	사과나무(부직포,지주대,점적포함)	12년생	30	장병곤	청송군 현서면 청송로541-16				장병곤	
			유공관	250mm	100							
			미키베리	5년생	60							
1010	현서/월정	167	사과나무(스프링쿨러,점적,지주대포함)	8년생	30	김명숙	청송군 현서면 도리 28				의성김씨 종중	
1011	현서/월정	167-1	자두나무	6년생	2	김명숙	청송군 현서면 도리 28				의성김씨 종중	
1012	현서/월정	255	공작물(그물울타리)	H=1.2m	50m	김영동	서울 서초구 서초대로25길 42(방배동)				김전	
1013	현서/모계	310-6	수목(뽕나무)	Φ20㎝	2주	김해기	경북 청송군 현서면 모계리 623				김해기	
			수목(자두나무)	Φ7-8㎝(지주)	4주							
			수목	Φ2-3㎝(지	8주							

일련번호	소재지		물건명(묘번)	구조 및 규격	수량 및 면적	소유자		소유권이외 의 권리			토 지 소유자	비 고
	면/리	지번				성명 명칭	주 소	성명 명칭	주소	권리의종류및내용		
			(사과나무)	주,점적)								
			수목 (자두나무)	Φ20㎝ (지주)	2주							
			수목 (사과나무)	Φ3-4㎝ (지주,점적)	35주							
1014	현서/모계	562-2	공작물 (전기 울타리)	H=1.0m (3선 지주)	40m	박경수	경북 영천군 신촌면 죽전리 384				박경수	
			수목(주목)	Φ15-16㎝	1주							
1015	현서/월정	423	공작물 (PE호수관)	Φ5㎝	20m	온옥연	경북 청송군 현서면 월정리 493				온옥연	
			공작물 (그물 울타리)	H=1.2m	35m							
			수목 (단풍나무)	Φ13㎝	1주							
			수목 (옻나무)	Φ12㎝	1주							
			수목 (일반나무)	Φ7㎝	1주							
			수목 (두릅나무)		7㎡							

일련번호	소재지		물건명(묘번)	구조 및 규격	수량 및 면적	소유자		소유권이외 의 권리			토 지 소유자	비고
	면/리	지번				성명 명칭	주 소	성명 명칭	주소	권리의종류및내용		
1016	현서/모계	294-1	공작물 (그물 울타리)	H=1.2m	80m	조홍래	경북 청송군 현서면 모계리 545				이광재	
1017	현서/월정	150-2	공작물 (그물 울타리)	H=1.2m	45m	장일환	경기도 성남시 분당구 정자일로 55, 105동 1304호(금곡동, 분당두산위브)				장일환	
1018	현서/월정	254-2	공작물 (그물 울타리)	H=0.6m	40m	김영식	경북 청송군 현서면 월정리489				청송군	
1019	현서/덕계	554-1	사과나무 (지주,점적, 유공관)	Φ2~3cm	80주	이진오	경북 청송군 현서면 금성현서로 2375-9				이진오	
			공작물 (유공관)	Φ200mm	120m							
1020	현서/덕계	산33-1	수목 (두릅나무)	1군, 15㎡	15㎡	이진오	경북 청송군 현서면 금성현서로 2375-9				이진오	
			수목 (두릅나무)	1군, 30㎡	30㎡							
1021	현서/천천	835-2	수목 (매실나무)	Φ9~10cm	1주	정승기	경기도 의왕시 홍안대로				이춘술	

일련번호	소재지		물건명(묘번)	구조 및 규격	수량 및 면적	소유자		소유권이외 의 권리			토 지 소유자	비고
	면/리	지번				성명명칭	주 소	성명명칭	주소	권리의종류및내용		
							434번길 86, 205동 2004호(포일동, 위브호수마을 2단지)					
1022	현서/두현	1050-4	공작물(그물울타리)		20m	정연수	대구시 수성구 명덕로73길 40, 101동 1405호(수성동1가, 수성동양엘레브)				정연수	
			농작물(작약)	276㎡(용지)+548㎡(일시사용)	824㎡							
1023	현서/덕계	산25-3	수목(은행나무)	Φ1cm(묘목), 90주	90주	조선동	경북 청송군 안덕면 신성동 594				조선동	
			수목(다래나무)	Φ1cm(묘목), 5주	5주							
1024	현서/두현	943-1	수목(사과나무)(지주,점적,유공관)	Φ14~15cm	26주	조형제	경북 청송군 현서면 두현리 933				조형제	
			수목(사과나무)	Φ4~5cm	1주							

일련번호	소재지		물건명(묘번)	구조 및 규격	수량 및 면적	소유자		소유권이외 의 권리			토 지 소유자	비 고
	면/리	지번				성명 명칭	주 소	성명 명칭	주소	권리의종류및내용		
			(지주,점적, 유공관									
1025	현서/천천	631	에어컨 실외기		3기	김진영	경북 청송군 현서면 청송로 971				김진영	
1026	현서/천천	632-2	고추지지대		50개	김진영	경북 청송군 현서면 청송로 971				김진영	
			수목 (복숭아 나무)	Φ9~10cm	5주							
			수목 (자두나무)		5주							
			화장실		1식							
1027	현서/천천	898-1	수목 (사과나무) (지주,점적, 유공관)	Φ5~6cm	82주	정병화	경북 청송군 현서면 청송로 1015-49				정병화	
			수목 (사과나무) (지주,점적, 유공관)	Φ2~3cm	20주							
			그물울타리	H=1.5m	80m							
			정화조		1식							
1028	현서/천천	902	수목 (대추나무)	Φ9~10cm	4주	김성필	경북 군위군 의흥면 동부로				김성필	

일련번호	소재지		물건명(묘번)	구조 및 규격	수량 및 면적	소유자		소유권이외 의 권리			토 지 소유자	비고
	면/리	지번				성명 명칭	주 소	성명 명칭	주소	권리의종류및내용		
			수목(대추나무)	Φ7~8cm	1주		1038					
			수목(대추나무)	Φ4~5cm	2주							
			수목(이팝나무)	Φ1~2cm	50주							
			수목(모과나무)	Φ5~6cm	1주							
1029	현서/월정	450	복숭아나무	20년생	10주	김연호	청송군 현서면 청송로390-11				김연호	
1030	현서/월정	451	복숭아나무	20년생	25주	김연호	청송군 현서면 청송로390-11				김연호	
1031	현서/월정	452	복숭아나무	20년생	25주	김연호	청송군 현서면 청송로390-11				김연호	
1032	현서/월정	417	복숭아나무	20년생	10주	김연호	청송군 현서면 청송로390-11				김연호	
1033	현서/월정	416	사과나무	20년생	12주	김연호	청송군 현서면 청송로390-11				김연호	
1034	현서/월정	885	가죽나무	20년생	14㎡	김연호	청송군 현서면 청송로390-11				김연호	
1035	현서/월정	885	음나무	20년생	1주	김연호	청송군 현서면 청송로390-11				김연호	
1036	현서/월정	885	비닐하우스	4.6m*14m	64㎡	김연호	청송군 현서면 청송로390-11				김연호	

일련번호	소재지		물건명(묘번)	구조 및 규격	수량 및 면적	소유자		소유권이외 의 권리			토 지 소유자	비고
	면/리	지번				성명 명칭	주 소	성명 명칭	주소	권리의종류및내용		
1037	현서/월정	384-3	사과나무	14년생	55주	정태웅	청송군 현서면 청송로343				정태웅	
1038	현서/월정	384-11	사과나무	14년생	20주	정태웅	청송군 현서면 청송로343				정태웅	
1039	현서/월정	384-11	그물울타리	3.7m*25m	25m	정태웅	청송군 현서면 청송로343				정태웅	
1040	현서/월정	384-23	라일락나무	20년생	1주	김기원	청송군 현서면 청송로390-9				김기원	
1041	현서/월정	384-23	무궁화나무	20년생	2주	김기원	청송군 현서면 청송로390-9				김기원	
1042	현서/월정	384-23	대추나무	20년생	4주	김기원	청송군 현서면 청송로390-9				김기원	
1043	현서/월정	384-23	가죽나무	20년생	2주	김기원	청송군 현서면 청송로390-9				김기원	
1044	현서/월정	378-6	사과나무	7년생	30주	김대환	청송군 현서면 청송로475-53				김대환	
1045	현서/월정	378-6	사과나무	20년생	80주	김대환	청송군 현서면 청송로475-53				김대환	
1046	현서/월정	378-6	그물울타리	1.3m*100m	100m	김대환	청송군 현서면 청송로475-53				김대환	
1047	현서/월정	378-3	사과나무	7년생	22주	김대환	청송군 현서면 청송로475-53				김대환	
1048	현서/월정	378-3	사과나무	20년생	80주	김대환	청송군 현서면 청송로475-53				김대환	

일련번호	소재지		물건명(묘번)	구조 및 규격	수량 및 면적	소유자		소유권이외 의 권리			토 지 소유자	비고
	면/리	지번				성명 명칭	주 소	성명 명칭	주소	권리의종류및내용		
1049	현서/월정	376-9	사과나무		40주	김진영	청송군 현서면 청송로 419				김진영	
			그물울타리	1.3m ×100m	100m							
			자두나무		2주							
			배나무		3주							
			복숭아나무		1주							
1050	현서/월정	376-7	사과나무		183주	김진영	청송군 현서면 청송로 419				김진영	
			사과묘목		500주							
1051	현서/월정	376-5	토끼집	1.5m×2m	3㎡	김진영	청송군 현서면 청송로 419				김진영	
			사과박스		3,000개							
			하우스	3m×6m	18㎡							
1052	현서/월정	376-8	버섯	1.2m×3m	4㎡	김진영	청송군 현서면 청송로 419				김진영	
			가죽나무		10주							
			뽕나무		5주							
			두릅나무		3㎡							
			밤나무		1주							
			복숭아나무		2주							
			구지뽕		2주							
			대추나무		1주							
			자두나무		4주							

일련번호	소재지		물건명(묘번)	구조 및 규격	수량 및 면적	소유자		소유권이외 의 권리			토 지 소유자	비고
	면/리	지번				성명 명칭	주 소	성명 명칭	주소	권리의종류및내용		
			당귀		15㎡							
			오가피나무		1주							
1053	현서/월정	375-1	사과나무	16년생	10주	김정식	청송군 현서면 청송로 475-39				김정식	
			그물울타리	1.5m×100m	100m							
1054	현서/월정	375	사과	16년생	100주	김정식	청송군 현서면 청송로 475-39				김정식	
1055	현서/월정	367-5	그물울타리	1.5m×80m	80m	김정식	청송군 현서면 청송로 475-39				김정식	
			생강		10㎡							
1056	현서/월정	365	사과	12년생	33주	김정식	청송군 현서면 청송로 475-39				김정식	
			대파		5㎡							
			콩(비닐 포함)		300㎡							
1057	현서/월정	365-1	그물울타리	1.5m×160m	160m	김정식	청송군 혀서면 청송로 475-39				김정식	
1058	현서/월정	323	밤나무		1주	김해경	울산시 동구 방어동1099-2 성광5차202호				김해경	
			호두나무		4주							
			자두나무		1주							
			이태리 포불라		1주							
			두릅나무		6㎡							

일련번호	소재지		물건명(묘번)	구조 및 규격	수량 및 면적	소유자		소유권이외 의 권리			토 지 소유자	비고
	면/리	지번				성명 명칭	주 소	성명 명칭	주소	권리의종류및내용		
1059	현서/월정	316-1	컨테이너	3m×6m	1식	김상명	대구 수성구 지지로55,101 동1408호				김상명	
1060	현서/월정	313-1	창고	4m×10m	10m	김팔룡	청송군 현서면 월정리 346				김팔룡	
			건조기	3.5m×1.5m	1식							
			석축	2.5m×12m	12m							
			호두나무		1주							
			앵두나무		2주							
			가시오가피		2주							
			가죽나무		1㎡							
			포도나무		2주							
1061	현서/월정	311-2	호두나무		2주	황윤생	청송군 현서면 청송로 447-6				황윤생	
			대추나무		1주							
			개집	1m×1m	1개							
			개		1마리							
			복숭아나무		1주							
			창고(철골)	13m×8m	96㎡							
			하우스(닭장)	5m×4m	20㎡							
			돼지감자		25㎡							
1062	현서/월정	산112-4	그물울타리	1.5m×40m	60㎡	김팔룡	청송군 현서면 월정리 346				김팔룡	
			비닐		1,000㎡							
1063	현서/월정	308-7	호두나무		1주	권오현	청송군 현서면 청송로 459				권오현	
			가죽나무		5㎡							

일련번호	소재지		물건명(묘번)	구조 및 규격	수량 및 면적	소유자		소유권이외 의 권리			토 지 소유자	비 고
	면/리	지번				성명 명칭	주 소	성명 명칭	주소	권리의종류및내용		
			대추나무		4주							
			산수유나무		2주							
			가죽나무		5㎡							
1064	현서/월정	308-7	그물울타리 (308-6,8 포함)	1.5m×100m	100m	권오현	청송군 현서면 청송로 59				권오현	
1065	현서/월정	308-3	사과나무	7년생	70주	권오현	청송군 현서면 청송로 59				권오현	
1066	현서/월정	308-2	사과나무	7년생	70주	권오현	청송군 현서면 청송로 59				권오현	
1067	현서/월정	308-5	사과나무	7년생	30주	권오현	청송군 현서면 청송로 59				권오현	
1068	현서/월정	307	사과나무		60주	김형규	청송군 현서면 월정리 304				김형규	
			복숭아나무		1주							
			밤나무		1주							
			꽃사과		3주							
1069	현서/월정	342-1	자두나무		2주	박순태	청송군 현서면 월정리 247				박순태	
1070	현서/월정	342	가죽나무		4㎡	박순태	청송군 현서면 월정리 247				박순태	
			농작물등	비닐 및고추	53㎡							
1071	현서/월정	341-1	비닐,콩, 고추		449㎡	조현옥	청송군 현서면 청송로 475-45				조현옥	
			그물울타리	1.5m×80m	80m							
			복숭아나무		2주							
			도라지		6㎡							

일련번호	소재지		물건명(묘번)	구조 및 규격	수량 및 면적	소유자		소유권이외 의 권리			토 지 소유자	비 고
	면/리	지번				성명 명칭	주 소	성명 명칭	주소	권리의종류및내용		
			가죽나무		10㎡							
			호두나무	40년생	3주							
			오가피나무		20㎡							
1072	현서/월정	348-2	느티나무		1주	강진태	대구 수성구 만촌동 863-30				강진태	
			호두나무		1주							
			모과나무		1주							
			수목		1주							
1073	현서/월정	348-5	모과나무	30년생	2주	강진태	대구 수성구 만촌동 863-30				강진태	
			모과나무	20년생	1주							
			모과나무	10년생	20주							
			소나무	10년생	55주							
			소나무	15년생	10주							
			구지뽕	2년생	2주							
			구지뽕	7년생	1주							
			배나무	20년생	1주							
1074	현서/월정	348-5	뽕나무	3년생	1주	강진태	대구 수성구 만촌동 863-30				강진태	
			울타리 (철망)		30m							
1075	현서/월정	349	소나무	10년생	8주	박상연	대구 동구 신서동 513-1, 신서동 신일해피트리102동 2103호				박상연	
			재피나무	3년생	1주							
1076	현서/월정	산 106	사과나무	10년생	52주	김규	청송군 현서면 월정리 240				김규	
			호두나무	2년생	1주							

일련번호	소재지		물건명(묘번)	구조 및 규격	수량 및 면적	소유자		소유권이외 의 권리			토 지 소유자	비고
	면/리	지번				성명 명칭	주 소	성명 명칭	주소	권리의종류및내용		
1077	현서/월정	산 106-10	두릅나무		10㎡	김규	청송군 현서면 월정리 240				김규	
			사과나무	10년생	25주							
			사과(묘목)		45주							
			대추나무	10년생	4주							
			가죽나무		40㎡							
1078	현서/월정	228	배나무	20년생	1주	김규	청송군 현서면 월정리 240				김규	
			사과나무	10년생	50주							
			두릅나무	5년생	2주							
1079	현서/월정	226-3	자두나무	7년생	22주	김영호	청송군 현서면 청송로 491-14				김영호	
			하우스 (철골)	4m×65m	260㎡							
1080	현서/월정	224	사과나무	7년생	103주	김진영	청송군 현서면 청송로 419				김진영	
			사과나무	15년생	50주							
			사과(묘목)	`	120주							
			그물 울타리		150m							
1081	현서/월정	204	사과나무	6년생	120주	박순태	청송군 현서면 청송로 475-51				박순태	
1082	현서/월정	204-2	사과나무	6년생	50주	박순태	청송군 현서면 청송로 475-51				박순태	
			그물 울타리		100m							
1083	현서/월정	207-5	사과나무	15년생	30주	장철웅	청송군 현서면 도동 36				장철웅	
1084	현서/월정	184	고구마, 깨, 고추(농작물		182㎡	박대흠	청송군 현서면 청송로 521				박대흠	

일련번호	소재지		물건명(묘번)	구조 및 규격	수량 및 면적	소유자		소유권이외 의 권리			토 지 소유자	비고
	면/리	지번				성명 명칭	주 소	성명 명칭	주소	권리의종류및내용		
			보상)									
1085	현서/월정	184-1	도라지, 더덕, 돼지감자 (농작물보상)		154㎡	박대흠	청송군 현서면 청송로 521				박대흠	
			뽕나무		5주							
			호두나무		1주							
			두릅나무		5㎡							
			그물 울타리		50m							
1086	현서/월정	184-1	모노레일		10m	박대흠	청송군 현서면 청송로 521				박대흠	
1087	현서/월정	182-1	사과나무	14년생	55주	김정식	청송군 현서면 청송로 475-39				김정식	
1088	현서/월정	182	사과나무	16년생	90주	김정식	청송군 현서면 청송로 475-39				김정식	
1089	현서/월정	168	사과나무	16년생	272주	장병곤	청송군 현서면 청송로 541-16				장병곤	
			복숭아나무	7년생	2주							
1090	현서/월정	168-1	사과나무	12년생	30주	장병곤	청송군 현서면 청송로 541-16				장병곤	
			유공관	250mm	100m							
			미키베리	5년생	60주							
1091	현서/월정	167	사과나무	8년생	30주	김명숙	청송군 현서면				김명숙	

일련번호	소재지		물건명(묘번)	구조 및 규격	수량 및 면적	소유자		소유권이외 의 권리			토 지 소유자	비고
	면/리	지번				성명 명칭	주 소	성명 명칭	주소	권리의종류및내용		
							도리 28					
1092	현서/월정	167-1	자두나무	6년생	2주	김명숙	청송군 현서면 도리 28				김명숙	
1093	현서/월정	450	일시사용		207㎡	김대유	대구 수성구 신매동 582 시지천마타운 230-202				김대유	
1094	현서/월정	451	일시사용		286㎡							
1095	현서/월정	452	일시사용		315㎡							
1096	현서/월정	417	일시사용		117㎡							
1097	현서/월정	416	일시사용		47㎡	김경우 김경렬	상주시 신봉동 542-3, 청송군 현서면 월정리 399-2				김경우 김경렬	
1098	현서/월정	885	일시사용		188㎡	국건설부					국건설부	
1099	현서/월정	384-3	일시사용		114㎡	정태웅	청송군 현서면 월정리 473				정태웅	
1100	현서/월정	378-3	일시사용		908㎡	김대환	대구 남구 대명동 1899-21				김대환	
1101	현서/구산	376-7	일시사용		291㎡	김진영	청송군 현서면 청송로 419	현서 새마을금고 청송 새마을금고		근저당권 상권	김진영	

일련번호	소재지		물건명(묘번)	구조 및 규격	수량 및 면적	소유자		소유권이외 의 권리			토 지 소유자	비고
	면/리	지번				성명 명칭	주 소	성명 명칭	주소	권리의종류및내용		
1102	현서/월정	376-5	일시사용		228㎡	김진영	청송군 현서면 청송로 419	현서농업협동조합	현서면 구산리 100-6	근저당권	김진영	
1103	현서/월정	375	일시사용		432㎡	김정식	청송군 현서면 청송로 475-39				김정식	
1104	현서/월정	산 114	일시사용		177㎡	김충일	청송군 현서면 월정동 315				김충일	
1105	현서/월정	367-2	일시사용		253㎡	김정락	청송군 현서면 월정동 319				김정락	
1106	현서/월정	365	일시사용		312㎡	김경자	대구 북구 구리로 36길 5-1, 203호	현서농업협동조합	현서면 구산리 100-6	근저당권	김경자	
1107	현서/월정	323	일시사용		463	김영조	청송군 현서면 월정동 315				김영조	
1108	현서/월정	316	일시사용		155㎡	김상명	대구 수성구 시지로 55 101동 1408호				김상명	
1109	현서/월정	313	일시사용		168㎡	김팔룡	청송군 현서면 월정리 346				김팔룡	
1110	현서/월정	311-1	일시사용		92㎡	황윤생	청송군 현서면 청송로 447-6	현서농업협동조합	현서면 구산북로 63	근저당권	황윤생	

일련번호	소재지		물건명(묘번)	구조 및 규격	수량 및 면적	소유자		소유권이외 의 권리			토 지 소유자	비 고
	면/리	지번				성명 명칭	주 소	성명 명칭	주소	권리의종류및내용		
1111	현서/월정	산 112-1	일시사용		218㎡	김팔룡	청송군 현서면 월정리 346				김팔룡	
1112	현서/월정	308-3	일시사용		246㎡	권오현	청송군 현서면 도리 115				권오현	
1113	현서/월정	308-2	일시사용		249㎡	권오현	청송군 현서면 도리 115				권오현	
1114	현서/월정	308-5	일시사용		80	권오현	청송군 현서면 도리 115				권오현	
1115	현서/월정	306-5	일시사용		72	김형규	청송군 현서면 월정리 304	현서농협	현서면 구산리 100-6	근저당권	김형규	
1116	현서/월정	342	일시사용		53	박순태	청송군 현서면 월정리 247				박순태	
1117	현서/월정	348-2	일시사용		365	강진태	대구 수성구 만촌동 863-30				강진태	
1118	현서/월정	349	일시사용		366	박상연	대구 동구 신서동 513-1				박상연	
1119	현서/월정	산 106	일시사용		102	청송군					청송군	
1120	현서/월정	산 106-4	일시사용		112	청송군					청송군	

일련번호	소재지		물건명(묘번)	구조 및 규격	수량 및 면적	소유자		소유권이외 의 권리			토 지 소유자	비고
	면/리	지번				성명 명칭	주 소	성명 명칭	주소	권리의종류및내용		
1121	현서/월정	산 106-3	일시사용		49	청송군					청송군	
1122	현서/월정	산 106-1	일시사용		62	청송군					청송군	
1123	현서/월정	228	일시사용		227	김규	청송군 현서면 월정리 240				김규	
1124	현서/월정	226-1	일시사용		258	김영호	대구 수성구 지산동 1270				김영호	
1125	현서/월정	224	일시사용		370	김진영	청송군 현서면 청송로 419	청송 새마을 금고	청송읍 월막리 222-2	근저당권 지상권	김진영	
1126	현서/월정	204	일시사용		646	김덕일	청송군 현서면 월정동 247				김덕일	
1127	현서/월정	184	일시사용		182	장장환	청송군 현서면 도동 31				장장환	
1128	현서/월정	182	일시사용		505	의성김씨 동와공파종중	청송군 현서면 월정리 산 72				의성김씨 동와공파 종중	
1129	현서/월정	168	일시사용		839	장병곤	청송군 현서면 도리 36				장병곤	
1130	현서/월정	167	일시사용		172	의성김씨	청송군 현서면 월정리 산 72				의성김씨 동와공파	

일련번호	소재지		물건명(묘번)	구조 및 규격	수량 및 면적	소유자		소유권이외 의 권리			토 지 소유자	비고
	면/리	지번				성명 명칭	주 소	성명 명칭	주소	권리의종류및내용		
						동와공파종중					종중	
1131	현서/구산	산3	일시사용		97	김영규	서울 동대문구 이문동 255-243				김영규	
1132	현서/천천	871-1	일시사용			박수산	구산동 88				박수산	
1133	현서/월정	384-11	영농보상		48	정태웅	청송군 현서면 청송로 343				정태웅	
1134	현서/월정	384-23	영농보상		44	김기원	청송군 현서면 청송로 390-9				김기원	
1135	현서/월정	378-6	영농보상		840	김대환	청송군 현서면 덕계리 575				김종근	
1136	현서/월정	376-9	영농보상		62	김진영	청송군 현서면 청송로 419				김진영	
1137	현서/월정	376-8	영농보상		241	김진영	청송군 현서면 청송로 419				김진영	
1138	현서/월정	375-1	영농보상		167	김정식	청송군 현서면 청송로475-39				김정식	
1139	현서/월정	367-5	영농보상		86	김정식	청송군 현서면 청송로475-39				김정락	
1140	현서/월정	365-1	영농보상		203	김정식	청송군 현서면 청송로475-39				김경자	

일련번호	소재지		물건명(묘번)	구조 및 규격	수량 및 면적	소유자		소유권이외 의 권리			토 지 소유자	비 고
	면/리	지번				성명 명칭	주 소	성명 명칭	주소	권리의종류및내용		
1141	현서/월정	323-1	영농보상		607	박완수	청송군 현서면 청송로344-40				김영조	
1142	현서/월정	316-1	영농보상		93	김상명	대구 수성구 시지로 55				김상명	
1143	현서/월정	313-1	영농보상		83	김팔룡	청송군 현서면 월정리 346				김팔룡	
1144	현서/월정	311-2	영농보상		103	황윤생	청송군 현서면 청송로 447-6				황윤생	
1145	현서/월정	312-1	영농보상		79	임종호	경산시 와촌면 용천길 119-9				임종호	
1146	현서/월정	308-7	영농보상		282	권오현	청송군 현서면 청송로 459				권오현	
1147	현서/월정	308-6	영농보상		197	권오현	청송군 현서면 청송로 459				권오현	
1148	현서/월정	308-8	영농보상		22	권오현	청송군 현서면 청송로 459				권오현	
1149	현서/월정	307	영농보상		218	김형규	청송군 현서면 청송로475-13				김형규	
1150	현서/월정	342-1	영농보상		10	박순태	청송군 현서면 월정리 247				박순태	
1151	현서/월정	341-1	영농보상		449	조현옥	청송군 현서면 청송로475-45				조현옥	

일련번호	소재지		물건명(묘번)	구조 및 규격	수량 및 면적	소유자		소유권이외 의 권리			토 지 소유자	비고
	면/리	지번				성명 명칭	주 소	성명 명칭	주소	권리의종류및내용		
1152	현서/월정	348-5	영농보상		265	박상연	대구 동구 반야월로 370 102동 2103호				강진태	
1153	현서/월정	349-3	영농보상		19	박상연	대구 동구 반야월로 370 102동 2103호				강진태	
1154	현서/월정	349-2	영농보상		38	박상연	대구 동구 반야월로 370 102동 2103호				강진태	
1155	현서/월정	231-1	영농보상		46	김규	청송군 현서면 월정리240				김규	
1156	현서/월정	226-4	영농보상		155	김영호	청송군 현서면 청송로 491-14				김영호	
1157	현서/월정	226-3	영농보상		51	김영호	청송군 현서면 청송로 491-14				김영호	
1158	현서/월정	224-3	영농보상		11	김진영	청송군 현서면 청송로 419				김진영	
1159	현서/월정	224-2	영농보상		54	김진영	청송군 현서면 청송로 419				김진영	
1160	현서/월정	204-2	영농보상		379	박순태	청송군 현서면 청송로 475-51				김덕일	

일련번호	소재지		물건명(묘번)	구조 및 규격	수량 및 면적	소유자		소유권이외 의 권리			토 지 소유자	비고
	면/리	지번				성명 명칭	주 소	성명 명칭	주소	권리의종류및내용		
1161	현서/월정	207-5	영농보상		279	김형수	경북 의성군 춘산면 옥정1길 34				장철웅	
1162	현서/월정	184-1	영농보상		154	백대흠	청송군 현서면 청송로 521				장찬환	
1163	현서/월정	182-1	영농보상		344	김정식	청송군 현서면 청송로 475-39				의성김씨 동와공파 종중	
1164	현서/월정	168-1	영농보상		567	장병곤	청송군 현서면 청송로 541-16				장병곤	
1165	현서/월정	167-1	영농보상		58	김명숙	청송군 현서면 청송로 541-44				의성김씨 동와공파 종중	

경상북도 고시 제2020 - 222호

칠곡 군관리계획(용도지역) 결정(변경) 및 지형도면 등 고시

칠곡군 약목면 동안리 831번지 일원의 농업기술센터 조성을 위한 칠곡 군관리계획(용도지역) 결정(변경)에 대하여 「국토의 계획 및 이용에 관한 법률」 제30조, 제32조 및 「토지이용규제 기본법」 제8조 규정에 의거 군관리계획 결정(변경) 및 지형도면 등을 다음과 같이 고시합니다.

2020년 7월 13일

경 상 북 도 지 사

1. 군관리계획 결정(변경) 및 지형도면 등 작성 취지

○ 「국토의 계획 및 이용에 관한 법률」 제2조 제4호 가목의 규정에 의한 용도지역 변경에 관한 계획을 수립하는 것으로 계획적 개발과 체계적 관리를 도모하기 위함.

○ 또한, 「국토의 계획 및 이용에 관한 법률」 제32조, 「토지이용규제 기본법」 제8조 제2항의 규정에 의한 지형도면을 작성·고시함으로서 토지이용규제를 투명화하고자 함.

2. 군관리계획 결정(변경) 조서

가. 용도지역 결정(변경)조서

구 분		면 적 (㎡)			구성비 (%)	비고
		기정	변경	변경후		
합계		450,970,000	–	450,970,000	100.0	
도시지역 합계		148,865,952	–	148,865,952	33.0	
주거지역	소계	11,887,128	–	11,887,128	2.5	
	제1종일반주거지역	8,081,204	–	8,081,204	1.7	
	제2종일반주거지역	2,657,128	–	2,657,128	0.6	
	제3종일반주거지역	502,236	–	502,236	0.1	
	준주거지역	646,560	–	646,560	0.1	
상업지역	소계	725,310	–	725,310	0.2	
	일반상업지역	583,463	–	583,463	0.1	
	근린상업지역	141,847	–	141,847	0.1	
공업지역	소계	6,550,372	–	6,550,372	1.5	
	일반공업지역	6,209,182	–	6,209,182	1.4	
	준공업지역	341,190	–	341,190	0.1	
녹지지역	소계	129,703,142	–	129,703,142	28.8	
	보전녹지지역	455,000	–	455,000	0.1	
	생산녹지지역	5,789,852	–	5,789,852	1.3	
	자연녹지지역	123,458,290	–	123,458,290	27.4	
비도시지역합계		302,104,048	–	302,104,048	67.0	
관리지역	소계	123,782,067	증) 6,848	123,788,915	27.4	
	보전관리지역	53,932,159	–	53,932,159	12.0	
	생산관리지역	9,897,204	–	9,897,204	2.1	

구 분		면 적 (㎡)			구성비 (%)	비고
		기정	변경	변경후		
	계획관리지역	59,952,214	증) 6,848	59,959,051	13.2	
	미세분지역	490	-	490	0.1	
농림지역		140,956,689	감) 6,848	140,949,841	31.3	
자연환경보전지역		37,365,292	-	37,365,292	8.3	

■ 용도지역 결정(변경) 사유서

도면표시 번호	위치	용 도 지 역		면적 (㎡)	용적률 (%)	결정(변경)사유
		기 정	변 경			
-	약목면 동안리 831번지 일원	농림 지역	계획 관리 지역	6,848	100	◦ 칠곡군 농업 및 농촌발전의 구심적 역할수행을 위해 공공청사를 조성하고자 농림지역 일부를 계획관리지역으로 변경하고자 함

3. 군관리계획 결정(변경) 도면 및 지형도면 등 : 도면게재 생략

※ 토지이용규제기본법 제8조에 의한 지형도면 등은 토지이용규제정보시스템 (http://luris.mltm.go.kr)에서 열람이 가능함.

4. 고시 관련 세부내용은 칠곡군청 도시계획과(☏ 054-979-6815)에 비치하여 이해관계인과 일반인에게 보여드립니다.

경상북도 고시 제2020-223호

도지정문화재(기념물) 지정 고시

경상북도문화재보호조례 제3조 및 제4조의 규정에 의거 아래 문화유산에 대하여 경상북도 문화재(기념물)로 지정하고, 같은 조례 제5조의 규정에 의거 도보에 고시합니다.(본 고시는 문화재보호법 제13조 규정에 의한 도지정문화재 주변 역사문화환경 보존지역 내 건축행위 등에 관한 허용기준 고시를 포함한다.)

2020년 7월 13일

경 상 북 도 지 사

1. 문화재 지정현황

1) 지정현황

연번	종별	지정번호	문화재명	수량	소유자	소재지
1	기념물	179	경산 하양 육영재 (慶山 河陽 育英齋)	4동	하양읍 육영재	경산시 하양읍 동서리 440

2) 지정별 세부내역

연번	명칭	재료	구조·형식·형태	규격	수량	기타 특징
1	경산 하양 육영재 (慶山 河陽 育英齋)		4棟			
	청사(본당)	목조	목조가구식/3량가/ 맞배기와	정면5칸, 측면1.5칸	1棟	
	포사(관리사)	목조	목조가구식/3량가 민도리/맞배일식기와	정면3칸, 측면1칸	1棟	
	창고 및 화장실	벽돌	조적조/ 맞배경량칼라강판지붕	정면2칸, 측면1칸	1棟	
	대문	목조	목조가구식/3량가/ 민도리/맞배일식기와	정면1칸, 측면1칸	1棟	

3) 문화재 지정구역

연번	문 화 재 명	소 재 지	지목	지적면적	문화재구역	비 고
	계	1필지		731㎡	731㎡	
1	경산 하양 육영재 (慶山 河陽 育英齋)	경산시 하양읍 동서리 440	대	731㎡	731㎡	

4) 지정사유

경산 하양 육영재는 1823년 창건된 조선후기에 등장한 새로운 유형의 지방교육기관으로 역사적으로 중요한 의미를 가진다. 하양 육영재와 같은 성격의 교육기관은 19세기에 이르러 전국 군현에 걸쳐 널리 설립되었지만(보통 양사재로 통칭됨), 그 현장이나 건축물이 지금까지 보존되어 있는 사례가 많지 않다. 그러나 하양 육영재는 창건 당시의 구조와 규모가 큰 변화없이 현존하고 있다는 점에서 주목할 가치가 있다.

또한, 창건과 그 후의 변화, 운영 실태를 뒷받침하는 관련자료들이 충실하게 남아 있어 학술 연구의 좋은 재료가 될 수 있다.

현존 관련 자료에 의하면, 창건과 운영에서 비록 현감이나 현청의 도움을 앞세우고 있기는 하지만, 사실은 하양지역 지방 양반층을 중심으로 한 민간 주도 사실이 엿보이고 있어, 연구하기에 따라서는 조선 후기 민의 사회적 성장을 보여주는 좋은 사례가 될 수 있을 것 같다.

이상과 같이, 경산 하양 육영재는 건축물의 고건축적 가치를 넘어서서, 역사학, 특히 교육사와 사회사 연구의 중요 자료가 될 수 있는 또 다른 가치를 보유하고 있다고 판단되어 기념물로 지정하기로 한다.

5) 지정일자 : 도보 고시일

6) 지정도면 : [붙임1] 참조

2. 역사문화환경 보존지역 내 건축행위 등에 관한 허용기준

1) 관련근거 : 문화재보호법 제13조

2) 기준의 적용

❍ 본 허용 기준은「문화재보호법」제35조 및 같은 법 시행령 제21조의2 제2항 제1호의 행위를 대상으로 한정하며, 그 이외의 사항에 대하여는 현행과 같은 현상변경 등 행위 처리 절차에 따라 처리함.

❍ 본 허용기준 이하의 행위로 문화재 보존에 영향을 미칠 우려가 없는 행위에 대하여는 문화재 영향검토를 생략하고, 해당 시·군에서 자체 처리함.

3) 기준 시행일 : 도보 고시일

4) 역사문화환경 보존지역 내 건축행위 등에 관한 허용기준 : [붙임2] 참조

3. 참고사항 : 지형도면 등(인터넷으로 확인 또는 담당부서에서 열람 가능함)

「경산 하양 육영재」 문화재(지정)구역에 대한 지형도면 등은 문화재공간정보서비스(http:// gis-heritage.go.kr)에서 확인할 수 있으며, 경상북도 문화유산과(054-880-3168), 경산시 문화재과(053-810-5367)에서 열람하실 수 있습니다.

붙임 1. 도지정문화재 지정도면 1부.

2. 역사문화환경 보존지역 내 건축행위에 등에 관한 허용기준 1부. 끝.

[붙임1] 도지정문화재 지정도면

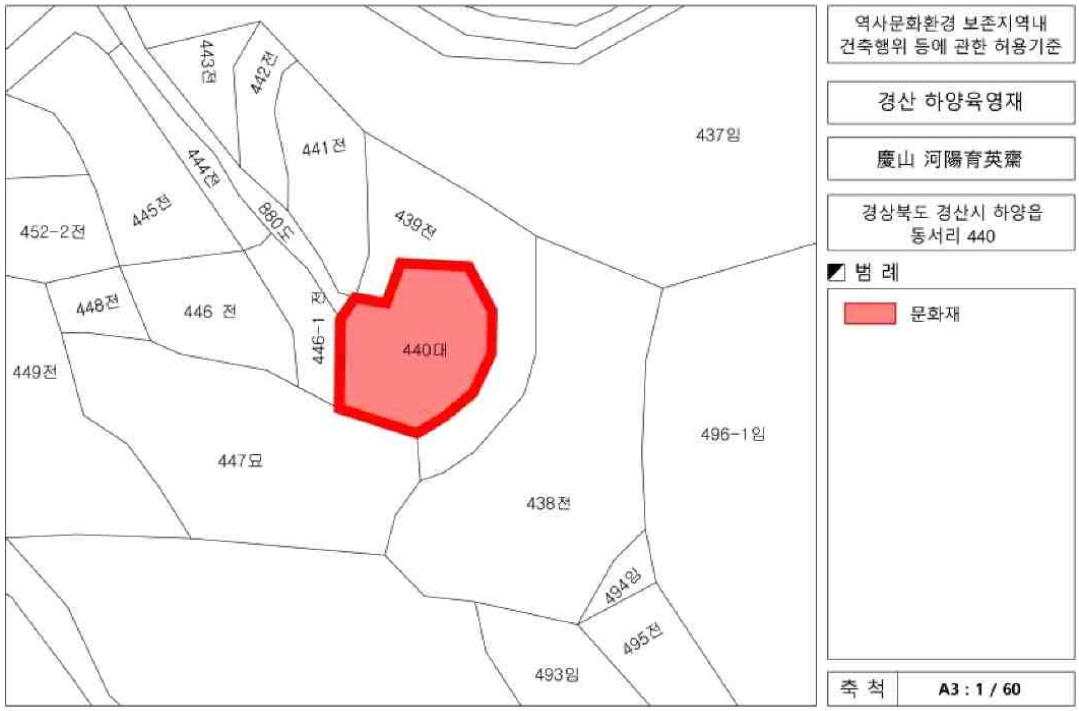

[붙임2] 역사문화환경 보존지역 내 건축행위에 등에 관한 허용기준

경산 하양 육영재 역사문화환경보존지역 내 건축행위 등에 관한 허용기준(안)

항목	허용기준	
	평지붕	경사지붕(10:3 이상)
1구역	◦ 개별심의	
2구역	◦ 건축물 최고높이 5m 이하	◦ 건축물 최고높이 7.5m 이하
3구역	◦ 경산시 도시계획 및 관련 법률에 따라 처리	
공통사항	◦ 기존 건축물은 기존 범위 내에서 대수선을 허용함 ◦ 건축물 최고 높이는 옥탑, 계단탑, 승강기탑, 망루, 장식탑 등 기타 이와 유사한 것을 포함함 ◦ 경사지붕은 경사비율이 10:3 이상으로 양쪽 경사이면서 비경사면적이 전체 면적의 8분의 1 이하인 경우에 한함 ◦ 위험물 저장 및 처리시설, 자원순환 관련시설, 동물 및 식물관련시설(축사, 도축장,도계장)등 이와 유사한 시설은 개별심의함 ◦ 대기오염배출시설(대기환경보전법), 소음진동배출시설(소음·진동 규제법), 폐기물처리시설(폐기물관리법), 위험물제조시설(위험물 안전관리법의 위험물제조소 준용), 분뇨처리시설(가축분뇨의관리및이용에관한법률과 하수도법)등은 개별심의함 ◦ 빛 관련시설(예:야간조명, 태양광 집열판의 설치 등)등은 개별심의함(단, 주거지역, 상업지역, 공업지역은 제외) ◦ 지하 50m 이상 굴착행위는 개별 심의함 ◦ 높이 3m 이상의 절ㆍ성토를 수반하거나, 높이 3m 이상의 법면, 석축, 옹벽이 발생하는 경우는 개별 심의함(지하층의 절토는 제외, 지반선의 높이 산정 기준은 건축법에 따름) ◦ 한 변의 길이 25m 또는 건축면적 330㎡초과 건축물은 개별심의함 (단, 평지붕 8m 또는 경사지붕 12m이하의 구역에 한함) ◦ 최고높이 32m이상 건축물은 개별심의함 ◦ 매장문화재 유존지역은 「매장문화재 보호 및 조사에 관한 법률」에 따라 처리함 ◦ 매장문화재 출토가능지역은 사업시행 전 조사 (입회조사ㆍ표본조사ㆍ시굴조사ㆍ정밀발굴조사 중 선택 적용)를 실시함 – 미출토 시 허용기준에 따라 사업을 시행하고, 유구출토 시 사업시행 여부를 재검토함 ◦ 도로, 교량 등 이와 유사한 시설물의 신설 및 확장은 개별심의함 ◦ 허용기준의 고시 이후, 역사문화환경 보존지역 내 도시계획 변경 시 경상북도지사와 사전 협의함	

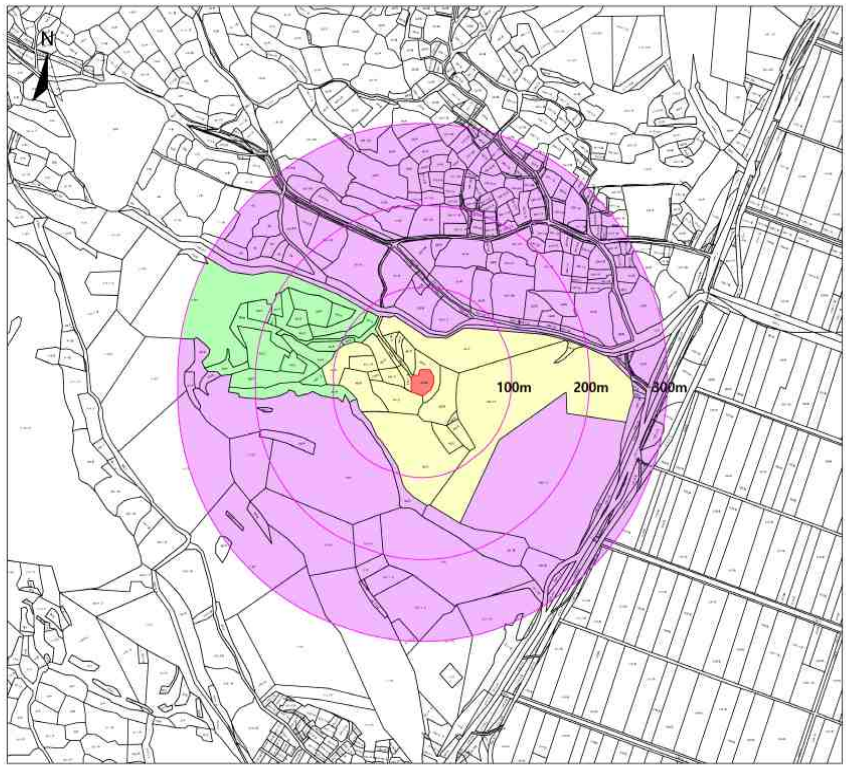

역사문화환경 보존지역내 건축행위 등에 관한 허용기준

◩ 대상문화재

경산 하양육영재
- 위치 : 경북 경산시 하양읍 동서리 440

◩ 문화재구역

문화재

◩ 구역별 허용기준

항 목	허 용 기 준		
	평 지 붕	경사지붕	용 도
1구역	• 개별 심의		
2구역	• 건축물 최고높이 6m이하	• 건축물 최고높이 7.5m이하	
3구역	• 경산시 도시계획 및 관련 변화에 따라 차후		

공 통

- 기존 건축물은 2층 범위 내에서 대수선을 허용함.
- 최고높이는 벽체, 개방형, 승강기탑, 굴뚝, 장식탑 등 기타 이와 유사한 것을 포함함.
- 옥사구획은 옥사비율의 10.5 이상으로 경북 옥사미관사 비옥사 건축이 전체면적의 80인 1 이하인 경우에 한함.
- 위험물 저장 및 처리시설, 자원순환관련시설, 장례 및 시설관련시설 (화사, 도축장, 도계장) 등 이와 유사한 시설은 개설 심의함.
- 대기오염배출시설(대기환경보전법), 소음진동배출시설(소음·진동 규제법), 폐기물처리시설(폐기물관리법), 위험물제조시설(위험물 안전관리법의 위험물제조소 준용), 하수처리시설(가축분뇨 및 하수처리 없이 정화조 전용)과 하수도의 설치 개설 심의함.
- 옥 연산 시설에 주간조명, 개방형 조명만의 설치 등(장문 개설 심의함 (단, 주거지역, 상업지역, 공업지역은 제외).
- 지하 10m 이상 굴착행위는 개별 심의함.
- 높이 3m 이상의 벽 · 성토를 수반하거나, 높이 3m 이상의 법면, 옥벽, 경벽이 발생하는 경우는 개별 심의함.(지하정비 필요는 제외, 지반조의 높이산정 기준은 건축법에 따름).
- 한 변의 길이 25m 또는 건축연적 330㎡ 초과 건축물은 개별 심의함 (단, 한지붕 9m 또는 공사지붕 12m 이하의 구역에 한함)
- 최고높이 10m 이상 건축물은 개별 심의함.
- 개발문제제 보존지역은 개발문제제 보호 및 조사에 관한 법률에 따라 처리함.
- 매장문화재 분포가능지역은 사업시행 전 조사(인허조사 · 표본조사 시굴조사 · 정밀발굴조사) 등 선행처리를 실시함.
  · 미발견 시 차후 기준에 따라 사업을 시행하되, 유구발견 시 사업시행 여부를 재검토함.
- 도로, 대장 등 이와 유사한 시설물의 신설 및 확장은 개별 심의함.
- 주요조경의 고시 이후, 역사문화환경 보존지역 내 도시계획 변경 시 경상북도조례에 따른 심의함.

◩ 축 척

0 30 75 150m A3 : 1 / 400

경상북도 고시 제2020-224호

지방하천 하천기본계획(변경)·하천의 지정(변경)·하천구역의 결정(변경)·홍수관리구역 결정 및 지형도면 등 변경 고시

지방하천(감천) 등 6개 하천에 대한 「하천법」 제25조 및 같은 법 시행규칙 제13조의 규정에 따른 하천기본계획(변경), 같은 법 제7조 및 시행규칙 제3조의 규정에 의한 하천의 지정(변경), 같은 법 제10조 및 시행규칙 제4조의 규정에 의한 하천구역의 결정(변경), 같은 법 제12조 및 시행규칙 제6조에 의한 홍수관리구역 결정 및 「토지이용규제 기본법」 제8조의 규정에 의한 지형도면 등을 다음과 같이 고시합니다.

2020년 7월 13일

경 상 북 도 지 사

1. 하천기본계획(변경) 고시

가. 하천기본계획수립(변경) 목적

「하천법」 제25조 및 같은법 시행령 제24조의 규정에 의거 종합적인 하천의 관리에 관련된 사항의 조사·분석과 주변 여건변화를 반영한 하천기본계획을 수립(변경)

함으로써 하천의 효율적인 이용과 체계적인 하천관리방안의 지침으로 활용코자 함.

나. 연평균 강우량, 하천 수자원의 부존량 현황

수 계	하천명	유역 면적 (㎢)	연평균 강우량 (㎜)	수자원 총 량 (백만㎥)	유출량(백만㎥)			손실량 (백만㎥)
					홍수시	평상시	계	
낙동강	감천	328.70	1,134.26	372.832	125.106	71.150	196.256	176.576
	대방천	49.87	1,058.94	52.809	17.368	9.357	26.725	26.084
	강곡천	22.57	1,090.98	24.623	8.298	4.263	12.561	12.062
	하원천	38.09	1,155.81	44.025	14.724	8.786	23.510	20.515
	무릉천	23.03	1,161.64	26.753	8.992	5.346	14.338	12.415
	부항천	85.64	1,167.55	99.988	33.609	20.191	53.800	46.188

다. 하천유역의 지역별, 홍수방어시설별 홍수배분계획

하천명	주요지점명	계획규모 (년)	기본홍수량 (㎥/sec)	계획홍수량 (㎥/sec)
감천	감천 종점 (감천[국가] 합류점)	100	1,973	1,760
	(소)송죽천 합류전	100	1,901	1,665
	하원천 합류전	100	1,708	1,455
	무릉천 합류전	100	1,501	1,225
	부항천 합류전	100	962	965
	대덕댐 지점(가칭)	100	867	870
	(소)조령천 합류전	100	736	740
	(소)추량천 합류전	100	599	600
	(소)덕산천 합류전	100	259	260
	(소)월매천 합류전	100	197	200

하천명	주요지점명	계획규모 (년)	기본홍수량 (㎥/sec)	계획홍수량 (㎥/sec)
	(소)문의천 합류전	100	123	125
	(소)세목천 합류전	100	47	50
	감천 기점	100	36	40
대방천	대방천 종점 (감천[국가] 합류점)	80	504	504
	(소)무안천 합류전	80	423	423
	(소)피밭골세천 합류전	80	423	423
	(소)유산천 합류전	80	369	369
	(소)송정천 합류전	80	337	337
	(소)박리천 합류전	80	274	274
	(소)가꾸실천 합류전	80	197	197
	(소)옥계천 합류전	80	135	135
	(소)죽음실골세천 합류전	80	108	108
	대방천 기점	80	107	107
강곡천	강곡천 종점 (감천[국가] 합류점)	80	263	263
	(소)중산골천 합류전	80	250	250
	무명1천 합류전	80	236	236
	무명2천 합류전	80	202	202
	무명3천 합류전	80	183	183
	강곡천 기점	80	135	135
하원천	하원천 종점 (감천[지방] 합류점)	80	292	292
	무명천 합류전	80	292	292
	(소)백어천 합류전	80	258	258

하천명	주요지점명	계획규모 (년)	기본홍수량 (㎥/sec)	계획홍수량 (㎥/sec)
	(소)평밭천 합류전	80	258	258
	(소)방하천 합류전	80	205	205
	(소)삼거천 합류전	80	107	107
	하원천 기점	80	100	100
무릉천	무릉천 종점 (감천[지방] 합류점)	80	181	181
	(소)탄동천 합류전	80	167	167
	무명1교 지점	80	167	167
	무명1천 합류전	80	150	150
	무릉천 기점	80	148	148
부항천	부항천 종점 (감천[지방] 합류점)	100	488	177
	부항댐 지점	100	488	488
	(소)구남천 합류전	80	261	261
	(소)해인천 합류전	80	135	135
	부항천 기점	80	117	117

- 감천과 부항천은 부항댐의 홍수조절용량을 고려하여 산정한 계획홍수량을 전량 하도내에서 처리하도록 계획하였음.
- 대방천, 강곡천, 하원천, 무릉천은 지역별 홍수배분 계획은 없으며, 홍수량을 전량 하도내에서 처리하도록 계획하였음.

라. 하천의 주요지점별 기본홍수량·계획홍수량·계획홍수위 및 계획하폭

하천명	주요지점명		기본홍수량 (m³/sec)		계획홍수량 (m³/sec)		계획홍수위 (EL.m)		계획하폭 (m)	
			당초	변경	당초	변경	당초	변경	당초	변경
감천	0-070	감천 종점 (감천[국가] 합류점)	1,920	1,973	1,920	1,760	89.28	88.22	154	154
	3+543	(소)송죽천 합류전	1,835	1,901	1,890	1,665	96.98	97.11	195	195
	5+530	하원천 합류전	1,660	1,708	1,665	1,455	109.93	110.84	174	182
	8+730	무릉천 합류전	1,520	1,501	1,585	1,225	122.89	122.98	153	153
	12+230	부항천 합류전	955	962	955	965	139.51	138.43	111	111
	14+130	대덕댐 지점(가칭)	-	867	-	870	-	152.48	129	129
	17+481	(소)조령천 합류전	750	736	750	740	178.61	175.92	92	92
	19+530	(소)추량천 합류전	600	599	650	600	194.59	194.66	64	64
	22+430	(소)덕산천 합류전	295	259	295	260	228.79	228.01	73	73
	24+030	(소)월매천 합류전	-	197	-	200	-	256.48	53	53
	27+130	(소)문의천 합류전	140	123	140	125	347.88	346.45	36	36
	27+267	(소)세목천 합류전	-	47	-	50	-	353.25	30	30
	28+530	감천 기점	-	36	-	40		400.69	30	30
대방천	0-056	대방천 종점 (감천[국가] 합류점)	376	504	380	504	80.93	79.86	92	90

하천명	주요지점명		기본홍수량 (㎥/sec)		계획홍수량 (㎥/sec)		계획홍수위 (EL.m)		계획하폭 (m)	
			당초	변경	당초	변경	당초	변경	당초	변경
	0+300	(소)무안천 합류전	285	423	290	423	82.28	82.08	60	70
	1+200	(소)피밭골세천 합류전	280	423	285	423	89.81	90.36	54	55
	2+049	(소)유산천 합류전	245	369	250	369	97.65	96.72	52	53
	3+100	(소)송정천 합류전	187	337	190	337	109.08	109.63	43	50
	3+877	(소)박리천 합류전	150	274	155	274	121.93	120.96	43	49
	5+300	(소)가꾸실천 합류전	106	197	110	197	147.41	148.00	26	40
	5+800	(소)옥계천 합류전	73	135	75	135	161.36	159.00	28	30
	7+000	(소)죽음실골세천 합류전	59	108	60	108	191.56	192.73	25	23
	7+397	대방천 기점	–	107	–	107	204.50	208.11	17	14
강곡천	0-067	강곡천 종점 (감천[국가] 합류점)	230	263	230	263	85.94	86.29	91.0	43
	0+800	(소)중산골천 합류전	195	250	195	250	90.49	90.52	77.0	35
	2+300	무명1천 합류전	–	236	–	236	105.08	106.33	49.5	36
	3+600	무명2천 합류전	170	202	170	202	131.35	129.56	23.5	31
	4+822	무명3천 합류전	160	183	160	183	156.08	155.47	32.0	39

하천명	주요지점명		기본홍수량 (㎥/sec)		계획홍수량 (㎥/sec)		계획홍수위 (EL.m)		계획하폭 (m)	
			당초	변경	당초	변경	당초	변경	당초	변경
	6+582	강곡천 기점	–	135	–	135	199.12	200.60	24.7	13
하원천	0+000	하원천 종점 (감천[지방] 합류점)	–	292	–	292	–	110.78	–	75
	1+300	무명천 합류전	–	292	–	292	–	123.64	–	45
	2+833	(소)백어천 합류전	–	258	–	258	–	148.51	–	28
	3+801	(소)평밭천 합류전	–	258	–	258	–	168.39	–	30
	6+172	(소)방하천 합류전	–	205	–	205	–	225.14	–	29
	8+165	(소)삼거천 합류전	–	107	–	107	–	288.00	–	21
	9+714	하원천 기점	–	100	–	100	–	338.96	–	11
무릉천	0+000	무릉천 종점 (감천[지방] 합류점)	–	181	–	181	–	122.97	–	81
	2+291	(소)탄동천 합류전	–	167	–	167	–	153.18	–	31
	4+106	무명1교 지점	–	167	–	167	–	191.52	–	20
	5+800	무명1천 합류전	–	150	–	150	–	225.45	–	28
	6+651	무릉천 기점	–	148	–	148	–	255.77	–	19
부항천	0+000	부항천 종점 (감천[지방] 합류점)	498	488	190	177	139.47	139.39	211	97
	1+704	부항댐 지점	498	488	498	488	–	146.96	–	30

하천명	주요지점명		기본홍수량 (㎥/sec)		계획홍수량 (㎥/sec)		계획홍수위 (EL.m)		계획하폭 (m)	
			당초	변경	당초	변경	당초	변경	당초	변경
	6+700	(소)구남천 합류전	231	261	235	261	200.06	202.44	43	83
	9+900	(소)해인천 합류전	86	135	90	135	251.01	252.66	76	29
	11+109	부항천 기점	-	117	-	117	280.03	280.38	23	17

마. 보전지구·복원지구·친수지구 현황

하천명	구간 또는 측점		지구 구분	비고
감천		No. 18+280~No. 19+930(우안) No. 21+330~No. 22+330(우안)	친수지구	근린 친수지구
	No. 0+830~No. 3+600(좌안), No. 3+600~No. 4+630(좌안), No. 5+430~No. 7+230(좌안), No. 7+230~No. 7+930(좌안), No. 8+930~No. 11+980(좌안), No. 11+980~No. 12+180(좌안), No. 13+230~No. 14+830(좌안) No. 15+430~No. 15+980(좌안) No. 15+980~No. 18+830(좌안) No. 19+250~No. 22+150(좌안)	No. 0+000~No. 0+830(우안) No. 2+700~No. 3+430(우안) No. 5+430~No. 6+460(우안) No. 11+430~No. 12+930(우안) No. 14+830~No. 15+830(우안) No. 17+030~No. 18+280(우안)	보전지구	일반 보전지구
	No. 0+000~No. 0+830(좌안), No. 4+630~No. 5+080(좌안), No. 14+830~No. 15+430(좌안), No. 15+980~No. 16+780(좌안), No. 18+830~No. 19+250(좌안), No. 24+930~No. 28+530(좌안),	No. 0+830~No. 2+700(우안) No. 3+430~No. 4+100(우안) No. 8+280~No. 9+830(우안) No. 11+080~No. 11+430(우안) No. 15+830~No. 17+030(우안) No. 24+330~No. 28+530(우안)		특별 보전지구

하천명	구간 또는 측점		지구 구분	비고
	No. 5+080~No. 5+430(좌안), No. 12+180~No. 13+230(좌안), No. 22+150~No. 24+930(좌안),	No. 4+630~No. 5+430(우안) No. 6+460~No. 8+280(우안) No. 9+830~No. 11+080(우안) No. 12+930~No. 14+830(우안) No. 19+930~No. 21+330(우안) No. 22+330~No. 24+330(우안)		완충 보전지구
대방천	No. 6+845~No. 7+396(좌안),	No. 6+649~No. 7+396(우안)	보전 지구	특별 보전지구
	No. 0-056~No. 1+069(좌안), No. 1+069~No. 1+244(좌안), No. 1+244~No. 2+523(좌안), No. 2+523~No. 4+365(좌안), No. 5+741~No. 5+896(좌안),	No. 0-056~No. 1+040(우안) No. 1+040~No. 1+237(우안) No. 1+237~No. 2+432(우안) No. 4+453~No. 5+919(우안)		일반 보전지구
		No. 2+432~No. 3+053(우안) No. 5+919~No. 6+649(우안)	친수 지구	근린 친수지구
	No. 4+365~No. 5+741(좌안), No. 5+896~No. 6+845(좌안)	No. 3+053~No. 4+453(우안)	복원 지구	
강곡천	No. 6+431~No. 6+579(좌안),	No. 6+380~No. 6+579(우안)	보전 지구	특별 보전지구
	No. 0-067~No. 1+272(좌안), No. 1+272~No. 3+046(좌안), No. 3+046~No. 5+839(좌안),	No. 0-067~No. 0+300(우안), No. 0+822~No. 2+528(우안) No. 2+756~No. 4+822(우안) No. 5+360~No. 5+610(우안) No. 5+944~No. 6+380(우안)		일반 보전지구
		No. 0+300~No. 0+822(우안) No. 4+822~No. 5+360(우안)	친수 지구	근린 친수지구
	No. 5+839~No. 6+431(좌안),	No. 2+528~No. 2+756(우안) No. 5+610~No. 5+944(우안)	복원 지구	

하천명	구간 또는 측점		지구 구분	비고
하원천	No. 1+925~No. 3+500(좌안), No. 3+733~No. 6+733(좌안), No. 6+975~No. 9+711(좌안),	No. 0+000~No. 0+500(우안) No. 1+511~No. 3+363(우안) No. 3+813~No. 6+733(우안) No. 6+891~No. 9+711(우안)	보전지구	일반 보전지구
	No. 0+000~No. 1+264(좌안) No. 3+500~No. 3+733(좌안)		친수지구	근린 친수지구
	No. 1+264~No. 1+925(좌안), No. 6+733~No. 6+975(좌안),	No.0+500~No. 1+511(우안) No.3+363~No. 3+813(우안) No. 6+733~No. 6+891(우안)	복원지구	
무릉천	No. 6+450~No. 6+650(좌안)		보전지구	특별 보전지구
	No. 0+872~No. 2+148(좌안), No. 2+377~No. 4+106(좌안), No. 4+649~No. 6+118(좌안),	No. 0+000~No. 1+611(우안) No. 1+611~No. 2+488(우안), No. 3+390~No. 6+650(우안)		일반 보전지구
	No. 0+000~No. 0+872(좌안), No. 4+106~No. 4+649(좌안)	No. 2+744~No. 3+390(우안)	친수지구	근린 친수지구
	No. 2+148~No. 2+377(좌안), No. 6+118~No. 6+450(좌안)	No. 2+488~No. 2+744(우안)	복원지구	
부항천	No. 1+938~No. 6+879(좌안),	No. 1+938~No. 6+879(우안)	보전지구	특별 보전지구
	No. 0+000~No. 1+938(좌안), No. 6+975~No. 7+621(좌안), No. 8+037~No.11+109(좌안)	No. 0+000~No. 1+938(우안) No. 6+879~No. 11+109(우안)		일반 보전지구
	No. 6+879~No. 6+975(좌안) No. 7+621~No. 8+037(좌안)		복원지구	

바. 하천기본계획의 열람에 관한 사항

관계도서·도면 등 상세한 내용은 경상북도(하천과) 및 하천의 관할지역인 김천시(안전재난과)에 갖추어 놓았으니 관계인은 열람하시기 바랍니다.

2. 하천의 지정(변경) 고시

지방하천 감천 등 6개 하천의 지정(변경)을 「하천법」 제7조 및 같은법 시행령 제5조, 같은법 시행규칙 제3조의 규정에 따라 다음과 같이 지정(변경) 고시 합니다.

ㅁ 지방하천의 구분 및 지정 변경 사항

하천명	하천 등급	당초 변경	구 간			변경사유
			기 점	종 점	거리 (㎞)	
감천	지방 하천	당초	김천시 대덕면 대리 1138	김천시 구성면 광명리 917-1 감천(국가) 기점	28.50	소하천(대리천) 합류부까지 하천 기점 조정에 따른 하천연장 조정
		변경	김천시 대덕면 대리 1138	김천시 구성면 광명리 917-1 감천(국가) 기점	28.53	
대방천	지방 하천	당초	김천시 조마면 대방리	김천시 감천면 도평리 (감천 합류점)	7.41	하천 중심선 및 측량방법 상이 부분 반영에 따른 하천연장 조정
		변경	김천시 조마면 대방리 915	김천시 감천면 도평리 1202-82 감천(국가) 합류점	7.45	
강곡천	지방 하천	당초	김천시 조마면 신곡리	김천시 조마면 강곡리 (감천 합류점)	6.70	하천 중심선 및 측량방법 상이 부분 반영에 따른 하천연장 조정
		변경	김천시 조마면 신곡리 214	김천시 조마면 강곡리 976-159 감천(국가) 합류점	6.65	
하원천	지방 하천	당초	김천시 대항면 주례리	김천시 구성면 감천(지방) 합류점	9.25	하천 중심선 및 측량방법 상이 부분 반영에 따른 하천연장 조정
		변경	김천시 대항면 주례리 539	김천시 구성면 상좌원리 27-7 감천(지방) 합류점	9.71	

하천명	하천 등급	당초 변경	구 간			변경사유
			기 점	종 점	거리 (㎞)	
무릉천	지방 하천	당초	김천시 구성면 월계리	김천시 구성면 감천(지방) 합류점	5.25	소하천(마산천) 합류부까지 하천 기점 조정에 따른 하천연장 조정
		변경	김천시 구성면 월계리 330	김천시 구성면 미평리 814-5 감천(지방) 합류점	6.65	
부항천	지방 하천	당초	김천시 부항면 어전리	김천시 지례면 감천(지방) 합류점	10.94	하천 중심선 및 측량방법 상이 부분 반영에 따른 하천연장 조정
		변경	김천시 부항면 어전리 11-1	김천시 지례면 도곡리 330-10 감천(지방) 합류점	11.20	

□ 지정 · 변경일 : 고시일과 같음

3. 하천구역의 결정 및 지형도면고시

「하천법」 제10조 및 같은법 시행규칙 제4조에 의한 하천구역 결정, 「토지이용규제 기본법」 제8조 및 같은법 시행령 제7조 규정에 따라 지형도면 등을 고시합니다. 관계서류(토지세목, 지형도면 등)를 경상북도(하천과) 및 하천의 관할지역인 김천시(안전재난과)에 갖추어 놓았으니 관계인은 열람하시기 바랍니다.

하천 명칭	하천 등급	하 천 구 간			면적 (㎡)	결정 (변경·폐지일 및 사유)
		기 점	종 점	연장 (㎞)		
감천	지방 하천	김천시 대덕면 대리 1138	김천시 구성면 광명리 917-1 감천(국가) 기점	28.53	3,117,841	·결정일 : 고시일 ·결정사유 : 하천기본계획(변경)

붙 임 : 1. 하천구역에 편입된 토지세목 조서(열람장소 비치)

2. 하천구역이 표시된 지형도면 등(열람장소 비치)

4. 홍수관리구역의 지정 및 지형도면고시

「하천법」 제12조 및 같은법 시행규칙 제6조에 의한 홍수관리구역 지정, 「토지이용규제기본법」 제8조 및 같은법 시행령 제7조 규정에 따라 지형도면 등을 고시합니다. 관계서류(토지세목, 지형도면 등)를 경상북도(하천과) 및 하천의 관할지역인 김천시(안전재난과)에 갖추어 놓았으니 관계인은 열람하시기 바랍니다.

하천 명칭	하천 등급	홍수관리구역의 구간			면적 (㎡)	결정 (변경·폐지일 및 사유)
		기 점	종 점	연장 (㎞)		
감천	지방 하천	김천시 대덕면 가례리 8	김천시 대덕면 가례리 4	0.265	5,377	·결정일 : 고시일 ·결정사유 : 하천기본 계획(변경)
		김천시 대덕면 문의리 산 3	김천시 대덕면 화전리 산 80-5	0.203	2,118	

붙 임 : 1. 홍수관리구역에 편입된 토지세목 조서(열람장소 비치)

2. 홍수관리구역이 표시된 지형도면 등(열람장소 비치)

※ 열람장소

경상북도 하천과(054-880-4070), 김천시 안전재난과(054-420-6283) 끝.

※ 『토지이용규제 기본법』 제8조에 따른 지형도면 등은 토지이용규제정보시스템 (http://luris.molit.go.kr)에서 열람이 가능함

경상북도 고시 제2020 - 225호

경상북도 택시 사업구역별 총량 고시

「여객자동차운수사업법」 제5조제3항, 「택시운송사업의 발전에 관한 법률」 제9조 및 「택시 사업구역별 총량제 지침(국토교통부, 2019.2.28.)」에 따라 2020년부터 5년간의 경상북도 택시 사업구역별 총량을 다음과 같이 고시합니다.

2020. 7. 13.

경 상 북 도 지 사

□ **택시 사업구역별 총량**

사업구역	택시 총량 (대)	실태조사 기준 면허대수(대)	총 량 적용기간
합 계	6,749	10,180	2020년 ~ 2024년
포항시	1,701	2,843	
경주시	665	1,224	
김천시	402	530	
안동시	487	729	
구미시	1,356	1,765	
영주시	372	500	
영천시	228	348	

사업구역	택시 총량 (대)	실태조사 기준 면허대수(대)	총 량 적용기간
상주시	155	308	
문경시	204	286	
경산시	564	607	
군위군	21	37	
의성군	49	115	
청송군	25	44	
영양군	9	32	
영덕군	56	87	
청도군	49	73	
고령군	21	43	
성주군	12	54	
칠곡군	201	207	
예천군	56	139	
봉화군	37	68	
울진군	51	94	
울릉군	28	47	

◈◈

경 상 북 도

공 고

경상북도 공고 제2020-1369호

대기환경 관리대행기관 신규지정 공고

「환경관리 대행기관의 지정 등에 관한 규칙」제4조 제3항의 규정에 의한 대기환경 관리대행기관 신규지정 사항을 같은 규칙 제4조 제5항의 규정에 따라 다음과 같이 공고 합니다.

2020년 7월 13일

경 상 북 도 지 사

1. 업 체 명 : ㈜케이아이환경

2. 대 표 자 : 곽성운

3. 소 재 지 : 경북 칠곡군 동명면 송산11길 36

4. 관리대행기관의 종류 : 대기환경

5. 지 정 번 호 : 제 대 - 9호

6. 지 정 일 자 : 2020.7.8.

경상북도 공고 제2020-1374호

도로의 통행제한 공고

「도로법」 제76조(통행의 금지ㆍ제한), 같은법 시행령 제77조(통행의 금지ㆍ제한 공고) 및 같은법 시행규칙 제38조(통행의 금지ㆍ제한 공고) 규정에 따라 다음과 같이 도로의 통행 금지ㆍ제한을 공고합니다.

2020년 7월 13일

경 상 북 도 지 사

도로의 종류	국가지원지방도 28호	노선명	영주~동해선
금지 또는 제한의 대상	전차량(공사차량 제외)	구간	경북 영주시 부석면 임곡리 258-2 ~ 임곡리 545-1
기간	2020년 07월 16일부터 2020년 07월 25일까지 (10일간)		
이유 단산~부석사간 도로건설공사 중 임곡1교 STEEL BOX GIRDER 거치 공사에 따른 작업 공간 확보 및 안전사고 예방			
그 밖의 사항 통제 대상 : 전차량.(공사차량 제외) 임곡1교 거더 거치 예정일 : 2020년07월16일~25일(10일)			

임곡1교 통제구간(임곡리~남대리) 교통 통제 알림용 플래카드 2개소 설치. 통제 구간 신호수 배치를 통한 차량 통제 및 우회 도로 안내. 우회 도로 : 경북 영주시 부석면 영부로120번길 (임곡2리 한밤실 삼거리~부석 자연영농조합 법인 앞 삼거리) 붙임 : 지형도
첨부서류 : 해당 도로에 대한 5만분의 1 이상의 지형도

붙임 : 지형도(통행제한 및 우회도로)

ㅁ 임곡1교 설치 구간

●	신호수 배치 위치	▭	플래카드 설치 위치

경상북도 공고 제2020 -1377호

도로공사시행허가(변경) 내용공고

「도로법 시행령」 제34조 제2항의 따라 다음과 같이 도로공사시행에 대한 허가를 변경하였음을 공고합니다.

2020년 7월 13일

경 상 북 도 지 사

도로의 종류	지방도917호선	**노 선 명**	석보 - 원남
공사의 종류	지방도 917호선 종단선형변경 등 공사		
구 간	울진군 죽변면 후정리 928-2 ~ 후정리 922번지(0.179km)		
공사시행장소	상 동		
착수예정일	2017년 2월 17일	**준공예정일**	당초 : 2020년 06월 30일 변경 : 2020년 12월 31일
사유 : 본 공사 준공기간 변경에 따른 도로관리청이 아닌 자의 도로공사 기간 연장			

◈◈

시 군

고 시

경주시 고시 제2020-203호

하천점용허가 고시

하천법 제33조제1항의 규정에 의거 하천점용을 허가하고 동법 제33조제6항 및 동법시행령 제38조의 규정에 의거 하천의 점용허가 사항을 아래와 같이 고시 합니다.

2020. 7. 13.

경 주 시 장

사 업 명		내남면 월산리 축사 진입로 설치
하 천 명		지방하천 형산강
점용자	성 명	최 병 학
	주 소	경주시 내남면 노곡리 1273번지
점용목적		축사 진입로 쇄석골재 포장
사업개요		◦ 쇄석골재 포장 46㎡
위 치		경주시 내남면 월산리 1321-21번지 일원
점용면적		46㎡
점용기간		점용기간 : 허가일로부터 5년 공사기간 : 착공일로부터 10일

영주시 고시 제 2020 - 94호

국립산림치유원(영주, 예천) 도시관리계획(지구단위계획) 결정(변경) 및 지형도면 고시

영주시 봉현면 두산리 및 예천군 효자면 고항리 일원에 조성된 국립산림치유원의 도시관리계획(지구단위계획) 결정(변경)에 대하여 「국토의 계획 및 이용에 관한 법률」제30조, 같은 법 시행령 제25조 및 「토지이용규제 기본법」제8조의 규정에 따라 도시관리계획 결정(변경) 및 지형도면 등을 다음과 같이 고시합니다.

2020년 7월 13일

영 주 시 장

1. 도시관리계획 결정(변경) 및 지형도면 등 작성 취지

○ 자역 개발 및 지원에 관한 법률에 따른 지역개발사업(국립산림치유원)의 승인(변경)고시「경상북도 고시 제170호(2018.6.4.)」에 따라 결정(변경) 된 지구단위계획구역에 건축물 용도 현실화 및 종전 고시에서 누락된 조서반영을 위해 「국토의 계획 및 이용에 관한 법률」제2조제4호 마목의 지구단위계획을 결정(변경)하는 사항임

○ 또한, 「토지이용규제 기본법」 제8조제2항의 규정에 의한 지형도면 등을 작성 · 고시함으로써 토지이용규제를 투명화 하고자 함.

2. 도시관리계획 결정(변경) 조서

가. 용도지역 · 지구 결정조서 (변경없음)

1) 용도지역 결정조서 (변경없음)

▮ 영주시 용도지역 결정조서

구 분	면적(㎡)			구성비 (%)	비고
	기정	변경	변경 후		
합계	699,929.4	-	699,929.4	100.0	
계획관리지역	699,929.4	-	699,929.4	100.0	

▮ 예천군 용도지역 결정조서

구 분	면적(㎡)			구성비 (%)	비고
	기정	변경	변경후		
합계	722,417.0	-	722,417.0	100.0	
계획관리지역	722,417.0	-	722,417.0	100.0	

2) 용도지구 결정조서 (변경없음)

▮ 영주시 용도지구 결정조서

구분	도면 표시 번호	지구명	지구의 세분	위 치	제한 내용	면적 (㎡)	최초 결정일	비고
기정	①	국립산림 치유원 개발진흥 지구	관광 ·휴양	경북 영주시 봉현면 두산리 1338임 일원	-	699,929.4	2011.12.27 (국토교통부 제2011-819호)	

▮ 예천군 용도지구 결정조서

구분	도면표시번호	지구명	지구의 세분	위 치	제한내용	면적(㎡)	최초 결정일	비고
기정	①	국립산림치유원 개발진흥지구	관광·휴양	경북 예천군 효자면 고항리 1322임 일원	-	722,417.0	2011.12.27 (국토교통부 제2011-819호)	

나. 지구단위계획 결정(변경) 조서

1) 지구단위계획구역 결정조서 (변경없음)

▮ 영주시 지구단위계획구역 결정조서

구분	도면표시번호	구역명	구역의 세분	위 치	면적 (㎡)			비고
					기정	변경	변경후	
기정	①	국립산림치유원	특정 지구단위계획구역	경북 영주시 봉현면 일대	699,929.4	-	699,929.4	

▮ 예천군 지구단위계획구역 결정조서

구분	도면표시번호	구역명	구역의 세분	위 치	면적 (㎡)			비고
					기정	변경	변경후	
기정	①	국립산림치유원	특정 지구단위계획구역	경북 예천군 효자면 옥녀봉 일대	722,417.0	-	722,417.0	

2) 토지이용 및 시설에 관한 부분 (변경없음)

가) 기반시설의 배치와 규모에 관한 도시관리계획 결정 (변경없음)

(1) 교통시설

(가) 도로

■ 총괄표

유별	합 계			1 류			2 류			3 류		
	노선수	연장(m)	면적	노선수	연장(m)	면적	노선수	연장(m)	면적	노선수	연장(m)	면적
합계	1	5,851 (628)	18,282.2	–	–	–	1	5,851 (628)	18,282.2	–	–	–
소로	1	5,851 (628)	18,282.2	–	–	–	1	5,851 (628)	18,282.2	–	–	–

■ 도로 결정 조서

▮ 영주시 도로 결정조서

구분	규모				기능	연장(m)	기점	종점	사용형태	주요경과지	최초결정일	비고
	등급	류별	번호	폭원(m)								
기정	소로	2	시2	8	보조간선도로	5,851 (628)	봉현면 두산리 1194 (두산리 산32-8)	봉현면 두산리 40-1 (두산리 975)	일반도로	–	08.12.18 (영고696)	( ) 대상지내

※ ( )은 구역내 연장임

3) 가구 · 획지 및 건축물 등에 관한 부분 (변경)

가) 가구 및 획지의 규모와 조성에 관한 도시관리계획 결정조서 (변경)

(1) 관광시설용지 (변경없음)

도면표시 번호	가구 번호	획지					비 고
		번호	위 치	면 적(㎡)			
				기정	변경	변경후	
계			–	623,763.4	–	623,763.4	
치유 시설	소계		–	521,261.7	–	521,261.7	
치1	치1		영주시 봉현면 두산리 1325원 일원	18,545.0	–	18,545.0	수련센터
치2	치2		영주시 봉현면 두산리 1330원 일원	19,812.0	–	19,812.0	건강증진 센터
치3	치3		영주시 봉현면 두산리 1355원 일원	20,870.3	–	20,870.3	수치유센터
치4	치4		영주시 봉현면 두산리 1368원 일원	19,477.3	–	19,477.3	명상센터
치5	치5		예천군 효자면 고항리 1316공 일원	30,404.5	–	30,404.5	산약초원
치6	치6		영주시 봉현면 두산리 1354공 일원	8,944.8	–	8,944.8	수치유센터
치7	치7		영주시 봉현면 두산리 1352임 일원	14,900.6	–	14,900.6	치유정원
치8	치8	8-1	영주시 봉현면 두산리 1326공 일원	48,623.7	–	48,623.7	치유정원
		8-2	영주시 봉현면 두산리 1327원 일원	2,106.6	–	2,106.6	커뮤니티 센터
치9	치9		영주시 봉현면 두산리 1337공 일원	8,781.4	–	8,781.4	치유정원
치10	치10	10-1	영주시 봉현면 두산리 1339공 일원	66,056.3	–	66,056.3	산약초원
		10-2	영주시 봉현면 두산리 1340대 일원	1,020.9	–	1,020.9	직원숙소
치11	치11		영주시 봉현면 두산리 1362구 일원	24,451.5	–	24,451.5	산약초원
치12	치12		영주시 봉현면 두산리 1364원 일원	36,980.0	–	36,980.0	치유정원
치13	치13		예천군 효자면 고항리 1324원 일원	103,051.2	–	103,051.2	직원숙소
치14	치14		예천군 효자면 고항리 1334원 일원	19,956.1	–	19,956.1	치유정원

도면표시 번호	가구 번호	획지					비 고
		번호	위 치	면 적(㎡)			
				기정	변경	변경후	
치15	치15		예천군 효자면 고항리 1331공 일원	67,399.6	-	67,399.6	창고
치16	치16		예천군 효자면 고항리 1337원 일원	9,879.9	-	9,879.9	치유문화 센터
숙박시설	소계		-	93,854.1	-	93,854.1	
숙1	숙1		영주시 봉현면 두산리 1311원 일원	20,448.6	-	20,448.6	단기치유
숙2	숙2		영주시 봉현면 두산리 1333원 일원	11,902.5	-	11,902.5	단기치유
숙3	숙3	3-1	예천군 효자면 고항리 1346원 일원	7,341.7	-	7,341.7	장기치유
		3-2	예천군 효자면 고항리 1346원 일원	635.1	-	635.1	오수 처리장
		3-3	예천군 효자면 고항리 1346원 일원	2,489.5	-	2,489.5	장기치유
		3-4	예천군 효자면 고항리 1343원 일원	41,895.3	-	41,895.3	장기치유
		3-5	예천군 효자면 고항리 1343원 일원	507.4	-	507.4	배수지
		3-6	예천군 효자면 고항리 1345원 일원	5,100.3	-	5,100.3	커뮤니티 센터
도4	도4		예천군 효자면 고항리 1344도 일원	3,533.7	-	3,533.7	단지내 도로
지원시설	소계		-	8,647.6	-	8,647.6	
지1	지1	1-1	영주시 봉현면 두산리 1314대 일원	2,347.7	-	2,347.7	시설관리 센터
		1-2	영주시 봉현면 두산리 1319공 일원	889.3	-	889.3	시설관리 센터

도면표시번호	가구번호	획지					비 고
		번호	위 치	면 적(㎡)			
				기정	변경	변경후	
지2	지2		예천군 효자면 고항리 1314원 일원	2,747.4	-	2,747.4	직원숙소
지3	지3		예천군 효자면 고항리 1330대 일원	2,134.5	-	2,134.5	안내센터
지4	지4		예천군 효자면 고항리 1342대 일원	528.7	-	528.7	직원숙소

(2) 연구시설용지 (변경없음)

도면표시번호	가구번호	획지					비 고
		번호	위 치	면적(㎡)			
				기정	변경	변경후	
계			-	232,516.2	-	232,516.2	
연1	연1		영주시 봉현면 두산리 1323대 일원	12,060.0	-	12,060.0	연구센터
연2	연2		영주시 봉현면 두산리 1312공 일원	18,788.6	-	18,788.6	연구포지
연3	연3	3-1	영주시 봉현면 두산리 1322공 일원	14,745.9	-	14,745.9	연구포지
		3-2	영주시 봉현면 두산리 1320대 일원	1,768.7	-	1,768.7	장비관리동
연4	연4	4-1	영주시 봉현면 두산리 1346임 일원	5,259.3	-	5,259.3	연구의숲
		4-2	영주시 봉현면 두산리 1351임 일원	4,371.8	-	4,371.8	
		4-3	영주시 봉현면 두산리 1347임 일원	11,251.2	-	11,251.2	
연5	연5		영주시 봉현면 두산리 1336공 일원	28,878.8	-	28,878.8	연구의숲
연6	연6		예천군 효자면 고항리 1323임 일원	135,391.9	-	135,391.9	연구의숲

(3) 근린생활시설용지 (변경없음)

구분	도면표시번호	가구번호	획지 위치	획지 면적(㎡) 기정	변경	변경후	비고
계			-	1,990.5	-	1,990.5	
	상1	상1	영주시 봉현면 두산리 1329대 일원	1,990.5	-	1,990.5	근생시설

(4) 공공시설용지 (변경없음)

도면표시번호	가구번호	획지 번호	획지 위치	획지 면적(㎡) 기정	변경	변경후	비고
계		-		31,580.9	-	31,580.9	
주1	주1		영주시 봉현면 두산리 1315차 일원	4,104.4	-	4,104.4	주차장
주2	주2		예천군 효자면 고항리 1328차 일원	3,469.5	-	3,469.5	
주3	주3		예천군 효자면 고항리 1341차 일원	339.1	-	339.1	
도1	도1		영주시 봉현면 두산리 1318도 일원	4,440.1	-	4,440.1	도로
도2	도2	2-1	영주시 봉현면 두산리 1324도 일원	10,324.3	-	10,324.3	
도3	도3		예천군 효자면 고항리 1329도 일원	5,442.5	-	5,442.5	
도5	도5		예천군 효자면 고항리 1335도 일원	2,526.2	-	2,526.2	
도6	도6		영주시 봉현면 두산리 1374도 일원	175.9	-	175.9	
배1	배1		영주시 봉현면 두산리 1335수 일원	252.3	-	252.3	배수지
심1	심1		예천군 효자면 고항리 1322임 일원	506.6	-	506.6	관개용수 배수지

(5) 녹지용지 (변경) - 조서 누락분 반영

도면표시번호	가구번호	획지					비 고
		번호	위 치	면적(㎡)			
				기정	변경	변경후	
계		-		-	514,213.2	514,213.2	
녹1	녹1		영주시 봉현면 두산리 1317공 일원	-	1,146.3	1,146.3	
녹2	녹2		영주시 봉현면 두산리 1313공 일원	-	8,851.4	8,851.4	
녹3	녹3		영주시 봉현면 두산리 1310임 일원	-	80,310.5	80,310.5	
녹4	녹4		영주시 봉현면 두산리 1321임 일원	-	13,161.8	13,161.8	
녹5	녹5		영주시 봉현면 두산리 1338임 일원	-	21,461.7	21,461.7	
녹6	녹6		영주시 봉현면 두산리 1358임 일원	-	6,329.2	6,329.2	
녹7	녹7		영주시 봉현면 두산리 1345임 일원	-	11,716.4	11,716.4	
녹8	녹8		영주시 봉현면 두산리 1367임 일원	-	45,901.9	45,901.9	
녹9	녹9		영주시 봉현면 두산리 1375임 일원	-	4,357.5	4,357.5	
녹10	녹10		영주시 봉현면 두산리 1376임 일원	-	25,844.3	25,844.3	
녹11	녹11		영주시 봉현면 두산리 1381임 일원	-	12,733.0	12,733.0	
녹12	녹12		영주시 봉현면 두산리 1382임 일원	-	3,569.6	3,569.6	
녹13	녹13		영주시 봉현면 두산리 1383임 일원	-	1,945.7	1,945.7	
녹14	녹14		예천군 효자면 고항리 1315임 일원	-	748.1	748.1	
녹15	녹15		예천군 효자면 고항리 1319임 일원	-	2,260.0	2,260.0	
녹16	녹16		예천군 효자면 고항리 1322임 일원	-	265,033.0	265,033.0	
녹17	녹17		예천군 효자면 고항리 1347임 일원	-	8,842.8	8,842.8	

■ 녹지용지 변경 사유서

도면번호	가구번호	변 경 내 용	변 경 사 유
녹1 ~ 녹17	녹1 ~ 녹17	· 당초 조서 누락분 반영 A = 514,213.2㎡	· 당초 승인 고시에서 누락된 녹지용지에 대하여 녹지용지의 효율적인 토지이용 및 관리를 위하여 금회 반영

나) 건축물에 대한 용도·건폐율·용적률·높이에 관한 도시관리계획 결정 (변경)

(1) 관광시설용지 (변경)

도면번호	위치	구 분			계 획 내 용	
					허용용도	불허용도
치1 ~ 치5 치8 치10 치12	치1 ~ 치5 치8 치10 치12	용도	치1 (산림치유동, 숙박치유동)		「건축법 시행령」 별표1 제27호의 관광휴게시설 중 바목 제4호의 제2종근린생활시설 중 자목 제5호의 문화 및 집회시설 중 나목	허용용도 이외의 용도
			치2 (건강증진센터 – 방문자안내센터, 건강증진센터 사무동)	기정	「건축법 시행령」 별표1 제10호의 교육연구시설 중 마목 제27호의 관광휴게시설 중 마목 제3호의 제1종근린생활시설 중 라목 제5호의 문화 및 집회시설 중 라목	
				변경	「건축법 시행령」 별표1 제3호의 제1종근린생활시설 중 가목, 라목 제4호의 제2종근린생활시설 중 아목, 하목 제5호의 문화 및 집회시설 중 라목 제10호의 교육연구시설 중 마목 제27호의 관광휴게시설 중 마목	
			치3 (수치유센터)		「건축법 시행령」 별표1 제3호의 제1종근린생활시설 중 나목 제20호의 자동차관련시설 중 가목 제27호의 관광휴게시설 중 바목	

도면번호	위치	구 분			계 획 내 용	
					허용용도	불허용도
			치4 (산림문화휴양관, 숲속의 집 8개동)	기정	「건축법 시행령」 별표1 제27호의 관광휴게시설 중 바목 제3호의 제1종근린생활시설 중 나목, 사목 제20호의 자동차관련시설 중 가목	
			치4 (옥녀봉 힐링센터, 숲속의 집 8개동)	변경	「건축법 시행령」 별표1 제3호의 제1종근린생활시설 중 가목, 나목, 사목, 자목 제4호의 제2종근린생활시설 중 파목 제20호의 자동차관련시설 중 가목 제27호의 관광휴게시설 중 바목	
			치5 (산약초치유정원)		「건축법 시행령」 별표1 제21호의 동물 및 식물관련시설 중 아목	
			치8-2 (주치소통방)	기정	「건축법 시행령」 별표1 제3호의 제1종근린생활시설 중 사목 제4호의 제2종근린생활시설 중 자목	
				변경	「건축법 시행령」 별표1 제3호의 제1종근린생활시설 중 사목 제4호의 제2종근린생활시설 중 자목, 하목	
			치10-2 (산림복지지원실)		「건축법 시행령」 별표1 제1호의 단독주택(직원숙소)	
			치12 (취사장, 화장실)		「건축법 시행령」 별표1 제27호의 관광휴게시설 중 바목	
		건 폐 율			40%	
		용 적 률			100%	
		높 이			4층 이하	
		배치			도면참조	
		형태			경사형 지붕 권장	
		색채			자연재료에 가까운 색을 권장	
		건 축 선			-	
치13 치15 치16	치13 치15 치16	용도	치13 (산림체험장, 산림복지지원실)		「건축법 시행령」 별표1 제1호의 단독주택(직원숙소) 제27호의 관광휴게시설 중 마목 제5호의 문화 및 집회시설 중 라목	허용용도 이외의 용도

<table>
<tr><th rowspan="2">도면번호</th><th rowspan="2">위치</th><th colspan="3" rowspan="2">구 분</th><th colspan="2">계 획 내 용</th></tr>
<tr><th>허용용도</th><th>불허용도</th></tr>
<tr><td rowspan="11"></td><td rowspan="11"></td><td rowspan="3"></td><td colspan="2">치15
(직원숙소, 창고)</td><td>「건축법 시행령」 별표1
제1호의 단독주택(직원숙소)
제18호의 창고시설 중 가목
제27호의 관광휴게시설 중 바목</td><td rowspan="3"></td></tr>
<tr><td rowspan="2">치16
(치유문화센터)</td><td>기정</td><td>「건축법 시행령」 별표1
제5호의 문화 및 집회시설</td></tr>
<tr><td>변경</td><td>「건축법 시행령」 별표1
제4호의 제2종근린생활시설 중 하목
제5호의 문화 및 집회시설</td></tr>
<tr><td colspan="3">건 폐 율</td><td colspan="2">40%</td></tr>
<tr><td colspan="3">용 적 률</td><td colspan="2">100%</td></tr>
<tr><td colspan="3">높 이</td><td colspan="2">4층 이하</td></tr>
<tr><td colspan="3">배치</td><td colspan="2">도면참조</td></tr>
<tr><td colspan="3">형태</td><td colspan="2">경사형 지붕 권장</td></tr>
<tr><td colspan="3">색채</td><td colspan="2">자연재료에 가까운 색을 권장</td></tr>
<tr><td colspan="3">건 축 선</td><td colspan="2">-</td></tr>
<tr><td rowspan="14">숙1
~
숙3</td><td rowspan="14">숙1
~
숙3</td><td rowspan="14">용도</td><td>숙1
(주치마을)</td><td>「건축법 시행령」 별표1
제27호의 관광휴게시설 중 바목</td><td rowspan="5">허용용도
이외의
용도</td></tr>
<tr><td>숙2
(산림치유마을)</td><td>「건축법 시행령」 별표1
제27호의 관광휴게시설 중 바목</td></tr>
<tr><td>숙3-1, 숙3-3,
숙3-4(문필마을)</td><td>「건축법 시행령」 별표1
제27호의 관광휴게시설 중 바목</td></tr>
<tr><td>숙3-2
(오수처리장)</td><td>「건축법 시행령」 별표1
제22호의 분뇨 및 쓰레기처리시설 중 가목</td></tr>
<tr><td>숙3-5
(배2)</td><td>「건축법 시행령」 별표1
제3호의 제1종근린생활시설 중 아목</td></tr>
<tr><td>건 폐 율</td><td colspan="2">40%</td></tr>
<tr><td>용 적 률</td><td colspan="2">100%</td></tr>
<tr><td>높 이</td><td colspan="2">4층 이하</td></tr>
<tr><td>배치</td><td colspan="2">도면참조</td></tr>
<tr><td>형태</td><td colspan="2">경사형 지붕 권장</td></tr>
<tr><td>색채</td><td colspan="2">자연재료에 가까운 색을 권장</td></tr>
<tr><td>건 축 선</td><td colspan="2">-</td></tr>
</table>

<table>
<tr><th rowspan="2">도면번호</th><th rowspan="2">위치</th><th colspan="3" rowspan="2">구 분</th><th colspan="2">계 획 내 용</th></tr>
<tr><th>허용용도</th><th>불허용도</th></tr>
<tr><td rowspan="10">숙3,
지1
~
지4</td><td rowspan="10">숙3,
지1
~
지4</td><td rowspan="8">용도</td><td rowspan="2">숙3-6
(문필소통방)</td><td>기정</td><td>「건축법 시행령」 별표1
제3호의 제1종근린생활시설 중 사목
제4호의 제2종근린생활시설 중 자목
제27호의 관광휴게시설 중 바목</td><td rowspan="8">허용용도
이외의
용도</td></tr>
<tr><td>변경</td><td>「건축법 시행령」 별표1
제3호의 제1종근린생활시설 중 가목, 나목, 사목
제4호의 제2종근린생활시설 중 자목, 파목, 하목
제27호의 관광휴게시설 중 바목</td></tr>
<tr><td rowspan="2">지1
(지원시설)</td><td>기정</td><td>「건축법 시행령」 별표1
제4호의 제2종근린생활시설 중 바목
제27호의 관광휴게시설 중 마목</td></tr>
<tr><td>변경</td><td>「건축법 시행령」 별표1
제4호의 제2종근린생활시설 중 하목
제27호의 관광휴게시설 중 마목</td></tr>
<tr><td rowspan="2">지3
(안내센터)</td><td>기정</td><td>「건축법 시행령」 별표1
제27호의 관광휴게시설 중 마목
제4호의 제2종근린생활시설 중 하목
제5호의 문화 및 집회시설 중 라목</td></tr>
<tr><td>변경</td><td>「건축법 시행령」 별표1
제4호의 제2종근린생활시설 중 파목, 하목
제5호의 문화 및 집회시설 중 라목
제27호의 관광휴게시설 중 마목</td></tr>
<tr><td colspan="2">지2,지4
(창고)</td><td>「건축법 시행령」 별표1
제1호의 단독주택(직원숙소)
제27호의 관광휴게시설 중 바목
제18호의 창고시설 중 가목</td></tr>
<tr><td colspan="3">건 폐 율</td><td colspan="2">40%</td></tr>
<tr><td colspan="3">용 적 률</td><td colspan="2">100%</td></tr>
<tr><td colspan="3">높 이</td><td colspan="2">4층 이하</td></tr>
<tr><td colspan="3">배치</td><td colspan="2">도면참조</td></tr>
<tr><td colspan="3">형태</td><td colspan="2">경사형 지붕 권장</td></tr>
<tr><td colspan="3">색채</td><td colspan="2">자연재료에 가까운 색을 권장</td></tr>
<tr><td colspan="3">건 축 선</td><td colspan="2">-</td></tr>
</table>

도면번호	위치	구 분			계 획 내 용	
					허용용도	불허용도
치6 치7 치8 치9 치10 치11 치14 도4	치6 치7 치8 치9 치10 치11 치14 도4	용도	치6 (수치유센터)	기정	–	–
				변경	치유와 건강증진을 목적으로 한 수변데크, 노천욕장 등 친수공간 및 수계와 연계된 외 수치료 시설	허용용도 이외의 용도
			치7, 치8-1, 치9, 치14 (치유정원)	기정	–	–
				변경	「건축법 시행령」 별표1 제27호의 관광휴게시설 중 바목	허용용도 이외의 용도
			치10-1, 치11 (산약초원)	기정	–	–
				변경	「건축법 시행령」 별표1 제21호의 동물 및 식물관련시설 중 아목	허용용도 이외의 용도
			도4	기정	–	–
				변경	가구 및 획지 진입도로(차도, 인도), 도로교통시설 및 기반시설(상·하수도, 전기 등)	허용용도 이외의 용도
		건 폐 율		기정	–	
				변경	40%	
		용 적 률		기정	–	
				변경	100%	
		높 이		기정	–	
				변경	4층 이하	
		배치		기정	–	
				변경	도면참조	
		형태		기정	–	
				변경	경사형 지붕 권장	
		색채		기정	–	
				변경	자연재료에 가까운 색을 권장	
		건 축 선		기정	–	
				변경	–	

(2) 연구시설용지 (변경)

도면번호	위치	구 분			계 획 내 용	
					허용용도	불허용도
연1 연3	연1 연3	용도	연1 (건강증진지원센터 – 건강증진지원센터 사무동, 숙소동)	기정	「건축법 시행령」 별표1 제27호의 관광휴게시설 중 바목 제10호의 교육연구시설중 마목	허용용도 이외의 용도
				변경	「건축법 시행령」 별표1 제4호의 제2종근린생활시설 중 파목, 하목 제10호의 교육연구시설 중 마목 제27호의 관광휴게시설 중 바목	
			연3-2 (주차장비관리동)		「건축법 시행령」 별표1 제19호의 위험물저장 및 처리시설 제20호의 자동차관련시설 중 가목	
		건 폐 율			40%	
		용 적 률			100%	
		높 이			4층 이하	
		배치			도면참조	
		형태			경사형 지붕 권장	
		색채			자연재료에 가까운 색을 권장	
		건 축 선			–	
연2 ~ 연6	연2 ~ 연6	용도	연2, 연3-1 (연구포지)	기정	–	–
				변경	「건축법 시행령」 별표1 제21호의 동물 및 식물관련시설 중 아목	허용용도 이외의 용도
			연4, 연5, 연6 (연구의숲)	기정	–	–
				변경	「건축법 시행령」 별표1 제21호의 동물 및 식물관련시설 중 아목	허용용도 이외의 용도
		건 폐 율		기정	–	
				변경	40%	
		용 적 률		기정	–	
				변경	100%	
		높 이		기정	–	
				변경	4층 이하	

도면번호	위치	구 분		계 획 내 용	
				허용용도	불허용도
		배치	기정	-	
			변경	도면참조	
		형태	기정	-	
			변경	경사형 지붕 권장	
		색채	기정	-	
			변경	자연재료에 가까운 색을 권장	
		건 축 선	기정	-	
			변경	-	

(3) 근린생활시설용지 (변경)

도면번호	위치	구 분			계 획 내 용	
					허용용도	불허용도
상1	상1	용도	상1 (주치상업판매시설)	기정	「건축법 시행령」 별표1 제3호의 제1종근린생활시설 중 가목, 나목 제4호의 제2종근린생활시설 중 자목	허용용도 이외의 용도
				변경	「건축법 시행령」 별표1 제3호의 제1종근린생활시설 중 가목, 나목 제4호의 제2종근린생활시설 중 자목, 파목	
		건 폐 율			40%	
		용 적 률			100%	
		높 이			4층 이하	
		배치			도면참조	
		형태			경사형 지붕 권장	
		색채			자연재료에 가까운 색을 권장	
		건 축 선			-	

(4) 공공시설용지 (변경)

<table>
<tr><th rowspan="2">도면
번호</th><th rowspan="2">위치</th><th colspan="3" rowspan="2">구 분</th><th colspan="2">계 획 내 용</th></tr>
<tr><th>허용용도</th><th>불허용도</th></tr>
<tr><td rowspan="10">주2
배1
심1</td><td rowspan="10">주2
배1
심1</td><td rowspan="3">용도</td><td colspan="2">주2</td><td>「건축법 시행령」 별표1
제19호의 위험물저장 및 처리시설
제20호의 자동차관련시설 중 가목</td><td rowspan="3">허용용도
이외의
용도</td></tr>
<tr><td colspan="2">배1</td><td>「건축법 시행령」 별표1
제3호의 제1종근린생활시설 중 아목</td></tr>
<tr><td colspan="2">심1</td><td>「건축법 시행령」 별표1
제21호의 동물 및 식물 관련시설 중 아목</td></tr>
<tr><td colspan="3">건 폐 율</td><td colspan="2">40%</td></tr>
<tr><td colspan="3">용 적 률</td><td colspan="2">100%</td></tr>
<tr><td colspan="3">높 이</td><td colspan="2">4층 이하</td></tr>
<tr><td colspan="3">배치</td><td colspan="2">도면참조</td></tr>
<tr><td colspan="3">형태</td><td colspan="2">경사형 지붕 권장</td></tr>
<tr><td colspan="3">색채</td><td colspan="2">자연재료에 가까운 색을 권장</td></tr>
<tr><td colspan="3">건 축 선</td><td colspan="2">-</td></tr>
<tr><td rowspan="14">주1
주3
도1
도2
도3
도5
도6</td><td rowspan="14">주1
주3
도1
도2
도3
도5
도6</td><td rowspan="4">용도</td><td rowspan="2">주1, 주3</td><td>기정</td><td>-</td><td>-</td></tr>
<tr><td>변경</td><td>「건축법 시행령」 별표1
제20호의 자동차관련시설 중 가목</td><td>허용용도
이외의
용도</td></tr>
<tr><td rowspan="2">도1~도3,
도5~도6</td><td>기정</td><td>-</td><td>-</td></tr>
<tr><td>변경</td><td>가구 및 획지 진입도로(차도, 인도), 도로교통시설 및 기반시설(상 · 하수도, 전기 등)</td><td>허용용도
이외의
용도</td></tr>
<tr><td colspan="2" rowspan="2">건 폐 율</td><td>기정</td><td colspan="2">-</td></tr>
<tr><td>변경</td><td colspan="2">40%</td></tr>
<tr><td colspan="2" rowspan="2">용 적 률</td><td>기정</td><td colspan="2">-</td></tr>
<tr><td>변경</td><td colspan="2">100%</td></tr>
<tr><td colspan="2" rowspan="2">높 이</td><td>기정</td><td colspan="2">-</td></tr>
<tr><td>변경</td><td colspan="2">4층 이하</td></tr>
<tr><td colspan="2" rowspan="2">배치</td><td>기정</td><td colspan="2">-</td></tr>
<tr><td>변경</td><td colspan="2">도면참조</td></tr>
<tr><td colspan="2" rowspan="2">형태</td><td>기정</td><td colspan="2">-</td></tr>
<tr><td>변경</td><td colspan="2">경사형 지붕 권장</td></tr>
<tr><td colspan="2" rowspan="2">색채</td><td>기정</td><td colspan="2">-</td></tr>
<tr><td>변경</td><td colspan="2">자연재료에 가까운 색을 권장</td></tr>
<tr><td colspan="2" rowspan="2">건 축 선</td><td>기정</td><td colspan="2">-</td></tr>
<tr><td>변경</td><td colspan="2">-</td></tr>
</table>

(5) 녹지용지 (변경) - 조서 누락분 반영

도면번호	위치	구 분		계 획 내 용	
				허용용도	불허용도
녹1 ~ 녹17	녹1 ~ 녹17	용도	기정	-	-
			변경	원형녹지 및 사면안정화를 위한 시설, 조경식재 및 잔디, 임도 및 그에 부수되는 시설	허용용도 이외의 용도
		건 폐 율	기정	-	
			변경	40%	
		용 적 률	기정	-	
			변경	100%	
		높 이	기정	-	
			변경	-	
		배치	기정	-	
			변경	-	
		형태	기정	-	
			변경	-	
		색채	기정	-	
			변경	-	
		건 축 선	기정	-	
			변경	-	

■ 변경사유서

도면번호	가구번호	변 경 내 용	변 경 사 유
치2	치2	· 건축물 용도 추가 - 제3호의 제1종근린생활시설 중 가목 - 제4호의 제2종근린생활시설 중 아목, 하목	· 건강증진센터 내 카페, 소매점, 사무실 운영에 따른 건축물 용도 추가
치4	치4	· 건축물 명칭 변경 - 산림문화휴양관 → 옥녀봉 힐링센터 · 건축물 용도 추가 - 제3호의 제1종근린생활시설 중 가목, 자목 - 제4호의 제2종근린생활시설 중 파목	· 옥녀봉 힐링센터 내 소매점, 요가 · 명상 프로그램 및 강사 사무실 운영에 따른 건축물 용도 추가

도면 번호	가구 번호	변 경 내 용	변 경 사 유
치6 치7 치8-1	치6 치7 치8-1	· 금회 신규 추가	· 해당 용지를 체계적·계획적으로 개발·관리하기 위해 건축물에 관한 계획 금회 신규 추가
치8-2	치8-2	· 건축물 용도 추가 - 제4호의 제2종근린생활시설 중 하목	· 주치소통방 내 사무실 운영에 따른 건축물 용도 추가
치9 치10-1 치11 치14	치9 치10-1 치11 치14	· 금회 신규 추가	· 해당 용지를 체계적·계획적으로 개발·관리하기 위해 건축물에 관한 계획 금회 신규 추가
치16	치16	· 건축물 용도 추가 - 제4호의 제2종근린생활시설 중 하목	· 치유문화센터 내 사무실 운영에 따른 건축물 용도 추가
숙3-6	숙3-6	· 건축물 용도 추가 - 제3호의 제1종근린생활시설 중 가목, 나목 - 제4호의 제2종근린생활시설 중 파목, 하목	· 상업/판매시설 내 순환운동실, 건강증진실, 카페·소매점 운영에 따른 건축물 용도 추가 · 커뮤니티센터 내 비누제조·요가·명상 프로그램, 사무실 운영에 따른 건축물 용도 추가
지1	지1	· 건축물 용도 변경 - 제4호의 제2종근린생활시설 중 바목 → 하목	· 건축법 시행령 개정으로 인하여 건축물 용도 변경
지3	지3	· 건축물 용도 추가 - 제4호의 제2종근린생활시설 중 파목	· 안내센터 내 요가·명상 프로그램 운영에 따른 건축물 용도 추가
도4	도4	· 금회 신규 추가	· 해당 용지를 체계적·계획적으로 개발·관리하기 위해 건축물에 관한 계획 금회 신규 추가
연1	연1	· 건축물 용도 추가 - 제4호의 제2종근린생활시설 중 파목, 하목	· 건강증진지원센터 내 체력단련장 및 사무실 운영에 따른 건축물 용도 추가
연2 연3-1 연4~6	연2 연3-1 연4~6	· 금회 신규 추가	· 해당 용지를 체계적·계획적으로 개발·관리하기 위해 건축물에 관한 계획 금회 신규 추가
상1	상1	· 건축물 용도 추가 - 제4호의 제2종근린생활시설 중 파목	· 주치상업판매시설 내 요가·명상 프로그램 운영에 따른 건축물 용도 추가

도면 번호	가구 번호	변 경 내 용	변 경 사 유
주1 주3 도1~3 도5~6	주1 주3 도1~3 도5~6	· 금회 신규 추가	· 해당 용지를 체계적 · 계획적으로 개발 · 관리하기 위해 건축물에 관한 계획 금회 신규 추가
녹1~ 녹17	녹1~ 녹17	· 금회 신규 추가 - 종전고시 누락	· 당초 승인 고시에서 누락된 녹지용지의 효율적인 토지이용 및 관리를 위해 금회 신규 추가

4) 기타사항에 관한 결정(변경)조서 (변경없음)

가) 교통처리계획

구 분	개 선 내 용	비고
진출입 동선	○ 시도2호선 일부구간 우회도로 개설 및 접속부 기하구조 개선 ○ 군도1호선, 시도2호선 사업지 진출입도로 접속부 기하구조 개선 ○ 사업지 내부 점멸신호등 설치 : 8개소	
대중교통 및 보행	○ 전기버스 운영(군도1호선~시도2호선) 및 전기버스 정류장 설치 : 7개소 ○ 전기카트 운영 - 주치골지구내 : 시도2호선(시설관리센터) ~ 건강증진센터 - 문필봉지구내 : 군도1호선(안내센터) ~ 산림치유마을 ○ 시도1호선변(동측) 보행로 설치 - B=1.5, L=1.2km ○ 가로 및 교차로 보행동선 연결을 위한 횡단보도 설치 : 21개소	
주차시설	○ 개별건축물 건축계획 수립시 법정 및 수요에 부합되는 부설주차장 확보 필요 - 법정주차대수 : 148대 - 주차수요(2019년) : 208대(법정대비 140.5%) ○ 주차장 확보 - 333대(법정대비 225.0%, 수요대비 160.1%) ○ 주차장 동선계획 수립	
교통안전 및 기타	○ 도로안전시설물 설치 - 반사경 설치 : 19개소 - 미끄럼방지포장 설치 : 11개소, L=275m	

3. 관계도면 : 게재 생략

※ 토지이용규제기본법 제8조에 의한 지형도면 등은 토지이용규제정보시스템 (http:luris.mltm.go.kr)에서 열람이 가능함

4. 이해관계인은 영주시청 도시과(054-639-6672) 및 예천군청 도시과(054-650-6346)에 비치된 관계도서를 보시기 바랍니다. 끝.

영주시 고시 제2020 - 96호

영주시 장수면 농촌중심지활성화사업 시행계획 고시

영주시 장수면 농촌중심지활성화사업 시행계획이 아래와 같이 수립되었기에, 농어촌정비법 제59조의 규정에 의거 시행계획 수립 내용을 고시합니다.

2020. 7. 13.

영 주 시 장

== 장수면 농촌중심지활성화사업 시행계획 ==

1. 사업목적 : 장수면의 문화복지 기반 마련으로 중심지-배후 마을간 교류 활성화를 도모하고 친목 및 교류, 건강한 삶을 위한 지역발전 수요를 동시에 충족시킬 수 있는 거점공간 조성

2. 사업의 내용 및 구역

1) 위 치 : 경상북도 영주시 장수면 반구리 일원

2) 면 적 : 4,206ha (중심지 1,471ha, 배후마을 2,735ha)

3) 사업내용

- 기초생활기반확충 : 키즈존(숲속어린이쉼터, 다목적강당)

  커뮤니티존(장수문화복지센터, 다목적광장)

- 지역역량강화 : 교육, 컨설팅, 홍보, 정보화, 마을경영

3. 사 업 비 : 5,979백만원(국비 4,185 지방비 1,794)

4. 사업예정기간 : 2017년도 ~ 2021년도(5년간)

5. 사업효과 : 농촌지역 중심거점 육성으로 삶의 질 향상 기여

6. 사업시행자 : 영주시장(위탁사업자 : 한국농어촌공사 영주.봉화지사장)

7. 시행계획서 열람기간 : 2020. 07. 07 ~ 2020. 09. 05(2개월)

8. 시행계획서 열람장소 : 영주시청 건설과(농촌활성화팀)

수용 또는 사용할 토지의 세목조서

일련번호	소재지			지번(원래지번)	지목	면적		토지소유자		관계인			비고
	시군	읍면	리			공부상 면적(㎡)	편입 면적(㎡)	성명 또는 명칭	주소	성명 또는 명칭	주소	권리의 종류 및 내용	
1	영주	장수	반구	981-1	학교용지	533	533	영주시					
2	영주	장수	반구	986-1	묘지	76	76	최원석	예천군 감천면 미호리				
3	영주	장수	반구	987-2	전	2	2	김시정	두전리				
4	영주	장수	반구	988	전	261	261	영주시					
5	영주	장수	반구	989	묘지	202	202	권성수	영주면 영주리				
6	영주	장수	반구	993-1	대	175	175	영주시					
7	영주	장수	반구	994-5	대	349	349	영주시					
8	영주	장수	반구	994-7	학교용지	536	536	영주시					
9	영주	장수	반구	994-8	학교용지	1,324	1,324	영주시					
10	영주	장수	반구	994-9	대	4	4	영주시					
11	영주	장수	반구	1169-3	도로	426	426	국(건설부)					
12	영주	장수	반구	1169-5	학교용지	39	39	국(기획재정부)					
13	영주	장수	반구	1169-6	학교용지	648	648	국(기획재정부)					
14	영주	장수	반구	1169-7	학교용지	194	194	국(기획재정부)					

군위군 고시 제2020-65호

군위 군계획시설(도로)사업 실시계획인가 고시(서부리 도시계획도로(소3-48)개설공사)

경북 군위군 군위읍 서부리 151-154번지 일원에 시행하는 군위 군계획시설(도로)사업(서부리 도시계획도로(소3-48)개설공사)에 대하여 「국토의 계획 및 이용에 관한 법률」 제88조 및 같은법 시행령 제97조의 규정에 의거 실시계획을 인가하고, 같은법 제91조 및 시행령 제100조의 규정에 따라 다음과 같이 고시합니다.

2020년 7월 13일

군 위 군 수

1. 사업의 종류 및 사업규모

사업종류	사업의 명칭	사업 시행지 위 치	사 업 규 모	사 업 시행기간
도시계획도로 (소로3-48) 개설공사	서부리 도시계획도로(소3-48) 개설공사	군위읍 서부리 151-154번지 일원	L=180m B=6~8m	인가일~ 2022.06.30.

2. 사업시행자의 주소 및 성명

가. 주 소 : 경상북도 군위군 군위읍 군청로 200

나. 성 명 : 군위군수

3. 수용 사용할 토지 또는 건물의 소재지·지번·지목 및 면적, 소유권과 소유권 외의권리의 명세 및 그 소유자·권리자의 성명·주소

❍ 토지조서

연번	읍면	리	지번	지목	편입 (㎡)	소 유 자		관 계 인		
						성명	주소	성명	주소	권리 구분
계	4필지				1,351					
1	군위	서부	151-154	과수원	567	군위군				
2	군위	서부	151-156	잡종지	151	군위군				
3	군위	서부	151-158	잡종지	355	군위군				
4	군위	서부	151-160	과수원	278	군위군				

4. 법 제99조의 규정에 의한 공공시설 등의 귀속 및 양도에 관한 사항 : 해당없음.

5. 관계서류 및 도면 : 게재 생략

※ 토지이용규제기본법 제8조에 의한 지형도면 등은 토지이용규제정보시스템 (http://luris.mltm.go.kr)에서 열람이 가능함.

칠곡군 고시 제2020 - 115호

칠곡 군관리계획 결정(변경) 및 지형도면 등 고시

칠곡군 약목면 동안리 831번지 일원의 농업기술센터 조성을 위한 칠곡 군관리계획(공공청사) 결정(변경)에 대하여 「국토의 계획 및 이용에 관한 법률」 제30조, 제32조 및 「토지이용규제 기본법」 제8조 규정에 의거 군관리계획 결정(변경) 및 지형도면 등을 다음과 같이 고시합니다.

2020년 7월 13일

칠 곡 군 수

1. 군관리계획 결정(변경) 및 지형도면 등 작성 취지

○ 「국토의 계획 및 이용에 관한 법률」 제2조 제4호 다목의 규정에 의한 기반시설의 설치·정비 또는 개량에 관한 계획을 수립하는 것으로 계획적 개발과 체계적 관리를 도모하기 위함.

○ 또한, 「국토의 계획 및 이용에 관한 법률」 제32조 및 「토지이용규제 기본법」 제8조 제2항의 규정에 의한 지형도면을 작성·고시함으로서 토지이용규제를 투명화하고자 함.

2. 군관리계획 결정(변경) 조서

가. 공공·문화체육시설

(1) 공공청사

구분	도면표시번호	시설명	시설의 종류	위 치	면 적 (㎡)			최 초 결정일	비 고
					기 정	변 경	변경후		
신설	1	공공청사	농업기술센터	칠곡군 약목면 동안리 831번지	-	증) 6,848	6,848	-	

■ 변경사유서

도면표시번호	시설명	변경내용	변경사유
1	공공청사	- 공공청사 신설 A = 6,848㎡	- 칠곡군 농업 및 농촌발전의 구심적 역할수행을 위해 군계획시설인 공공청사로 결정하고자 함

3. 군관리계획 결정(변경) 도면 및 지형도면 등 : 도면게재 생략

※ 토지이용규제기본법 제8조에 의한 지형도면 등은 토지이용규제정보시스템 (http://luris.mltm.go.kr)에서 열람이 가능함.

4. 이해관계인은 칠곡군청 도시계획과(☏ 054-979-6815)에 비치된 관계도서를 보시기 바랍니다.

칠곡군 고시 제2020-116호

칠곡 군계획시설(전기공급설비)사업 실시계획 인가(변경) 고시

칠곡 군계획시설(전기공급설비:발전시설)사업에 대하여 「국토의 계획 및 이용에 관한 법률」 제88조에 따라 실시계획 인가(변경)하고 「같은법」 제91조에 따라 다음과 같이 고시합니다.

2020. 7. 13.

칠 곡 군 수

1. 사업시행지의 위치 : 칠곡군 동명면 송산리 산127-12번지 일원

2. 사업의 종류 및 명칭

1) 사업의 종류 : 칠곡 군계획시설(전기공급설비:발전시설)사업

2) 사업의 명칭 : 화남 태양광발전시설 조성 사업

3. 사업의 규모

1) 사업의 면적 : 115,694㎡

2) 건 축 면 적 : 887.45㎡

3) 건축 연면적 : 944.78㎡

4. 사업시행자의 성명 및 주소

1) 법인의 명칭 : 주식회사 화남일

법인 소재지 : 경상북도 칠곡군 동명면 송산리 산127-12

대표자 성명 : 박 상 태

대표자 주소 : 대구광역시 달서구 진천로 77, 109동 3102호

2) 법인의 명칭 : 주식회사 화남이

법인 소재지 : 경상북도 칠곡군 동명면 송산리 산127-12

대표자 성명 : 박 우 창

대표자 주소 : 대구광역시 달성군 옥포면 비슬로 447길 56, 105동 1902호

3) 법인의 명칭 : 주식회사 화남삼

법인 소재지 : 경상북도 칠곡군 동명면 송산리 산127-12

대표자 성명 : 박 유 진

대표자 주소 : 대구광역시 남구 대명복개로4길 114, 302호

5. 사업의 착수예정일 및 준공예정일(변경)

1) 사업의 착수예정일 : 2018년 5월

2) 사업의 준공예정일

○ 기 정 : 2020년 6월

○ 변 경 : 2020년 12월

6. 수용 또는 사용할 토지 또는 건물의 소재지 · 지번 · 지목 및 면적, 소유권과 소유권외 권리의 명세 및 그 소유자, 권리자의 주소 · 성명

연번	소 재 지		지목	면적(㎡)		토 지 소 유 자		소유권 외의 권리		비고
	리•동	지번		공부 면적	편입 면적	성명	주 소	성명	주 소	
계	17필지			155,931	115,694					
1	동명면 송산리	1345-1	전	81	24	칠곡군				
2	동명면 송산리	1346-6	잡	141	109	칠곡군				
3	동명면 송산리	1346-7	잡	66	54	칠곡군				
4	동명면 송산리	1347	임	1,322	1,322	(주)화남일	경상북도 칠곡군 동명면 송산리 산 127-12	중소기업 은행	서울 중구 을지로79	근저당권 지상권
						(주)화남이	경상북도 칠곡군 동명면 송산리 산 127-12	중소기업 은행	서울 중구 을지로79	근저당권 지상권
						(주)화남삼	경상북도 칠곡군 동명면 송산리 산 127-12	중소기업 은행	서울 중구 을지로79	근저당권 지상권
5	동명면 송산리	1347-1	임	655	616	칠곡군				
6	동명면 송산리	1348	유	1,377	1,377	(주)화남일	경상북도 칠곡군 동명면 송산리 산 127-12	중소기업 은행	서울 중구 을지로79	근저당권 지상권
						(주)화남이	경상북도 칠곡군 동명면 송산리 산 127-12	중소기업 은행	서울 중구 을지로79	근저당권 지상권

연번	소 재 지		지목	면적(㎡)		토 지 소 유 자		소유권 외의 권리		비고
	리·동	지번		공부 면적	편입 면적	성명	주 소	성명	주 소	
						(주)화남삼	경상북도 칠곡군 동명면 송산리 산 127-12	중소기업 은행	서울 중구 을지로79	근저당권 지상권
7	동명면 송산리	1348-1	유	200	200	칠곡군				
8	동명면 송산리	1480-4	임	188	188	박상태	대구광역시 달서구 진천로77, 109동 3102호			
9	동명면 송산리	1548	도	875	406	국토교통부				
10	동명면 송산리	1552	임	563	282	국				
11	동명면 송산리	산126	임	1,190	1,190	(주)화남일	칠곡군 동명면 송산리 산 127-12			
12	동명면 송산리	산127-12	임	135,751	108,343	박상태	대구광역시 달서구 진천로77, 109동 3102호	한국전력 공사	서울특별시 강남구 삼성동 167	구분 지상권
								중소기업 은행	서울 중구 을지로79	근저당권 지상권
						(주)화남일	경상북도 칠곡군 동명면 송산리 산 127-12	한국전력 공사	서울특별시 강남구 삼성동 167	구분지 상권
								중소기업 은행	서울 중구 을지로79	근저당권 지상권

연번	소 재 지		지목	면적(㎡)		토 지 소 유 자		소유권 외의 권리		비고
	리·동	지번		공부 면적	편입 면적	성명	주 소	성명	주 소	
						(주)화남이	경상북도 칠곡군 동명면 송산리 산 127-12	한국전력공사	서울특별시 강남구 삼성동 167	구분지상권
								중소기업은행	서울 중구 을지로79	근저당권 지상권
						(주)화남삼	경상북도 칠곡군 동명면 송산리 산 127-12	한국전력공사	서울특별시 강남구 삼성동 167	구분지상권
								중소기업은행	서울 중구 을지로79	근저당권 지상권
13	동명면 송산리	산127-19	임	86	86	칠곡군				
14	동명면 송산리	산127-20	임	440	440	칠곡군				
15	동명면 송산리	산133-19	임	7,923	135	칠곡군				
16	동명면 송산리	산133-26	임	1,469	846	(주)화남일	칠곡군 동명면 송산리 산 127-12			
17	동명면 송산리	산170	구	3,604	76	농림축산식품부				

7. 기타 궁금한 사항은 칠곡군청 도시계획과(054-979-6819)로 문의하여 주시기 바랍니다.

◈◈

시 군

공 고

안동시 공고 제2020 - 1324호

보상계획 열람공고

안동시에서 시행하는 『시민운동장 우회도로(대로2-5)개설공사』에 편입되는 토지 및 지장물에 대한 보상계획을『공익사업을 위한 토지 등의 취득 및 보상에 관한 법률』제15조(보상계획의 열람 등)의 규정에 의거 다음과 같이 공고하오니 토지 및 물건조서를 열람하신 후 이의가 있으신 소유자 및 이해관계인께서는 열람기간 내에 서면으로 이견을 제출하여 주시기 바랍니다.

2020년 7월 13일

안 동 시 장

1. 사업시행자 : 안동시장

2. 사 업 명 : 시민운동장 우회도로(대로2-5)개설공사

3. 사업개요

가. 위 치 : 안동시 정하동 일원

나. 사업내용 : 도로개설 L=620.0m, B=25.0m

4. 보상대상 토지 및 물건내역 : 붙임 토지조서 및 물건조서와 같음

5. 열람 및 이의신청기간 : 2020. 07. 13.~2020. 07. 27.(14일간)

6. 열람장소

안동시 도시디자인과 도시개발팀 (☎ 054-840-5409)

7. 이의신청

보상계획공고 익일부터 14일 이내에 열람 및 이의신청을 할 수 있으며, 공고 또는 통지된 보상내용에 이의가 있으신 분은 열람기간 내 서면으로 이의신청하여 주시기 바랍니다.

8. 보상시기

가. 개인별 보상대상 토지 및 물건의 내역, 보상액, 보상절차, 협의기간 등의 구체적인 사항은 보상시기에 손실보상협의 요청서를 개별통지 합니다.

나. 보상시기: 보상계획 열람 및 감정평가 실시 후 개별통지

9. 보상방법 및 절차

가. 보상방법·절차 : 현금보상이며, 보상계약 체결 및 소유권이전 후 계좌입금

나. 보상가격의 결정 :「공익사업을 위한 토지 등의 취득 및 보상에 관한 법률」 제68조의 규정에 의거 감정평가업자 3인(동법 제68조 제2항에 의거 시·도지사 및 소유자의 추천이 없을 경우 2인)의 평가액의 산술평균한 금액으로 보상가격을 결정합니다.

다. 감정평가업자 1인을 별도로 추천하고자 하는 토지소유자는 보상대상 토지면적의 1/2이상에 해당하는 토지소유자와 보상대상 토지의 토지소유자 총수의 과반수의 동의를 받은 사실을 증명하는 서류를 첨부하여 보상계획의 열람기간 만료일로부터 30일 이내에 사업시행자에게 제출 양식에 의거 요청하시기 바랍니다.

10. 기타사항

가. 편입토지 등의 소유자와 관계인에 대하여는 개별통지한 주소나 거소 불명으로 통지를 받지 못한 분에 대하여는 『공익사업을 위한 토지 등의 취득 및 보상에 대한 법률』 시행령 제8조에 의거 본 공고로 갈음합니다.

나. 열람결과 대상물건 또는 소유권 등 권리관계가 열람한 조서의 내용과 다른 경우 열람기간 내에 이의를 제기하여 주시기 바랍니다.

다. 토지조서 및 물건조서 내용에 포함되어 있더라도 추후 관계법령 등에 위반한 사항이 확인될 경우 보상대상에서 제외됩니다.

라. 보상계획 및 보상물건은 추후 사업 내용의 변경이나 기타사유 등으로 변경(제외) 될 수 있으며, 기타 자세한 사항은 안동시 도시디자인과 도시개발팀(☎ 054-840-5409)로 문의하여 주시기 바랍니다.

□ 수용 또는 사용할 토지조서

일련번호	소재지			지목	면적(㎡)		소 유 자		소유권이외의 권리		비고
	동	당초	편입		공부상	편입	주 소	성 명	종류	성 명	
계			40	필지	167,741.2	28,805					
1	정하동	222-20	222-20	임	22,092.0	103.0	경북 안동시 퇴계로 115(명륜동)	안동시			
2	"	225-11	225-11	답	473.0	50.0	경북 안동시 퇴계로 115(명륜동)	안동시			
3	"	224	224	답	3,342	163	서울특별시 서초구 명달로15길24,606호 (서초동,더미켈란)	김○희			
4	"	224	224-1	답	407.0	277.0	서울특별시 서초구 명달로15길24,606호 (서초동,더미켈란)	김○희			
5	"	224	224-2	답	2,029.0	2,029.0	서울특별시 서초구 명달로15길24,606호 (서초동,더미켈란)	김○희			
6	"	224	224-3	답	743.0	537.0	서울특별시 서초구 명달로15길24,606호 (서초동,더미켈란)	김○희			
7	"	222-22	222-22	임	24,676.0	2.0	경북 안동시 송현동 1135 안동송현이안 103-604	강○영	근저당권 설정,	안동농업 협동조합	

일련번호	소재지			지목	면적(㎡)		소 유 자		소유권이외의 권리		비고
	동	당초	편입		공부상	편입	주 소	성 명	종류	성 명	
							경북 안동시 송현동 1135 안동송현이안 103-604	권○순	지상권 설정		
8	"	223	223	전	1,656.0	2.0	안동시 옥야동 331-6 경북 영주시 봉현면 하촌로 156번길 20-5	장○팔 장○희			
9	“	645-1	645-1	천	24,817.0	571.0	국	국토 교통부			
10	“	225-9	225-9	답	10.0	10.0	경북 안동시 퇴계로 115(명륜동)	안동시			
11	"	225-5	225-5	답	1,038.0	163.0	경북 안동시 치이골1길 10-28(신안동) 안동시 옥동 766-1 세영두레마을 101-501	김○자 이○주			
12	정하동	204	204	답	2,893	437.0	경북안동시배움길77, 103동606호 (당북동, 센트럴자이)	천○규	근저당권 설정	남안동 농업협동 조합	
13	"	204	204-1	답	284.0	284.0	경북안동시배움길77, 103동606호(당북동, 센트럴자이)	천○규			

일련번호	소재지			지목	면적(㎡)		소 유 자		소유권이외의 권리		비고
	동	당초	편입		공부상	편입	주 소	성 명	종류	성 명	
14	"	산141-2	산141-2	구	1,580.0	554.0	국	농림축산식품부			
15	"	산88-2	산88-2	임	2,914.0	311.0	안동시 정하동 346	김○년			
16	"	산88-3	산88-3	임	613.0	613.0	안동시 정하동 346	김○년			
17	"	203-4	203-4	전	449.0	449.0	경북 안동시 서후면 명리옹기마길 9 안동시 서후면 명리옹기마길 9 안동시 옥서1길 70, 101동 1402호(옥동,호반베르디움)	전○석 전○천 이○숙			
18	"	203-1	203-1	전	1,541.0	519.0	경북 안동시 서후면 명리옹기마길 9 안동시 서후면 명리옹기마길 9 안동시 옥서1길 70, 101동 1402호(옥동,호반베르디움)	전○석 전○천 이○숙			
19	"	646	646	천	3,468.0	264.0	국	건설부			
20	"	202	202	답	1,666.0	10.0	경북 안동시 신기리길 23-1(정하동)	김○남			
21	"	산86-2	산86-2	임	2,430.0	2,430.0	경북 봉화군 소천면 배나들길 78	김○현	근저당권 설정	농협은행(주)	

일련번호	소재지			지목	면적(㎡)		소 유 자		소유권이외의 권리		비고
	동	당초	편입		공부상	편입	주 소	성 명	종류	성 명	
							서울시 용산구 서빙고로67, 103동 3204호	조○훈	근저당권 설정	농협은행 (주)	
							경북 봉화군 소천면 배나들길 78	조○직	근저당권 설정	농협은행 (주)	
22	정하동	산86-3	산86-3	임	5,501.0	595.0	경북 봉화군 소천면 배나들길 78	김○현	근저당권 설정	농협은행 (주)	
							서울시 용산구 서빙고로67, 103동 3204호	조○훈	근저당권 설정	농협은행 (주)	
							경북 봉화군 소천면 배나들길 78	조○직	근저당권 설정	농협은행 (주)	
23	"	산87	산87-1	임	47.0	47.0	김포시 감정동 662 효성아파트 102동 401호	권○호			
24	"	산87	산87	임	345.0	194.0	김포시 감정동 662 효성아파트 102동 401호	권○호			
25	"	산86	산86	임	1,156.0	114.0	경북 봉화군 소천면 배나들길 78	김○현	근저당권 설정	농협은행 (주)	
							서울시 용산구 서빙고로67, 103동 3204호	조○훈	근저당권 설정	농협은행 (주)	
							경북 봉화군 소천면 배나들길 78	조○직	근저당권 설정	농협은행 (주)	

일련번호	소재지			지목	면적(㎡)		소 유 자		소유권이외의 권리		비고
	동	당초	편입		공부상	편입	주 소	성 명	종류	성 명	
26	"	637-38	637-38	공	128.5	36.0	경북 안동시 퇴계로 115(명륜동)	안동시			
27	"	258-3	258-3	도	1,204.4	31.0	경북 안동시 퇴계로 115(명륜동)	안동시			
28	"	299-4	299-4	공	1,343.6	376.0	경북 안동시 퇴계로 115(명륜동)	안동시			
29	"	637-39	637-39	임	14,315.7	7,695.0	경북 안동시 퇴계로 115(명륜동)	안동시			
30	"	산85	산85	임	10,861.0	2,466.0	예천군 예천읍 노하리 35-1 안동시 안기동 168-6 대원아파트 103-908	권○진 윤○호	근저당권 설정, 지상권 설정	농업협동조합 중앙회	
31	“	산85-2	산85-2	임	619.0	619.0	예천군 예천읍 노하리 35-1 안동시 안기동 168-6 대원아파트 103-908	권○진 윤○호	근저당권 설정, 지상권 설정	농업협동조합 중앙회	

일련번호	소재지			지목	면적(㎡)		소 유 자		소유권이외의 권리		비고
	동	당초	편입		공부상	편입	주 소	성 명	종류	성 명	
32	정하동	243-2	243-2	전	504.0	291.0	서울 양천구 신정동 944-2	김○순			
							경산시 와촌면 덕촌리 260	송○실			
							서울 양천구 신정동 944-2	송○교			
							안동시 정하동 산8	송○숙			
							서울 강서구 가양동 1481 도시개발아파트 514-809	송○환			
							대구시 달서구 도원동 1457 산새마을 706-501	송○욱			
							서울 강서구 가양동 1481 도시개발아파트 514-809	송○환			
							대구시 남구 대명동 1558-21	송○자			
							안산시 사동 1345 선경아파트 103-102	송○혜			
							안동시 남선면 원림동 702	권○늠			
33	〃	243	243	전	419.0	419.0	서울 양천구 신정동 944-2	김○순			
							경산시 와촌면 덕촌리 260	송○실			

일련번호	소재지			지목	면적(㎡)		소 유 자		소유권이외의 권리		비고
	동	당초	편입		공부상	편입	주 소	성 명	종류	성 명	
							서울 양천구 신정동 944-2	송○교			
							안동시 정하동 산8	송○숙			
							서울 강서구 가양동 1481 도시개발아파트 514-809	송○환			
							대구시 달서구 도원동 1457 산새마을 706-501	송○욱			
							서울 강서구 가양동 1481 도시개발아파트 514-809	송○환			
							대구시 남구 대명동 1558-21	송○자			
							안산시 사동 1345 선경아파트 103-102	송○혜			
							안동시 남선면 원림동 702	권○늠			
34	"	산83	산83	임	23,234.0	2,295.0	예천군 호명면 내신리 340	안동권씨 좌윤공파 문정공종중			
35	"	산83-2	산83-2	임	1,531.0	1,531.0	예천군 호명면 내신리 340	안동권씨 좌윤공파 문정공종중			

일련번호	소재지			지목	면적(㎡)		소 유 자		소유권이외의 권리		비고
	동	당초	편입		공부상	편입	주 소	성 명	종류	성 명	
36	"	300-2	300-2	공	2,165.0	374.0	경북 안동시 퇴계로 115(명륜동)	안동시			
37	"	산112	산112	구	1,961.0	202.0	국	농림축산식품부			
38	“	245-2	245-2	답	604.0	604.0	경북 안동시 퇴계로115(명륜동)	안동시			
39	“	252	252	답	583.0	381.0	경북 안동시 퇴계로115(명륜동)	안동시			
40	“	245	245	답	2,098.0	757.0	경북 안동시 예안면 인계리 534 경북 안동시 남후면 검암리 90 경북 안동시 정하동300-1화성드림파크 102동 1103호	임○식 김○현 황○영			

□ **수용 또는 사용할 지장물 조서**

번호	소재지			물건의 종류	규조 및 규격	수량	단위	소유자		비고
	시	동	지번					주소	성명	
1	안동	정하	224	자두나무	5년생	1	주	서울특별시 서초구 명달로 15길 24, 606호 (서초동,더미켈란)	김○희	
				농사용전기		1	식			
2	안동	정하	224-2	비닐하우스	4.5×5.5	1	개소	서울특별시 서초구 명달로 15길 24, 606호 (서초동,더미켈란)	김○희	
				비닐하우스	5.5×9.5	1	개소			
				두릅나무	5년생	8	주			
				사과나무	7년생	2	주			
				구기자나무	10년생	2	주			
				배나무	5년생	1	주			
				살구나무	7년생	25	주			
				보리수나무	5년생	16	주			
				대추나무	3년생	9	주			
3	안동	정하	203-4	뽕나무	20년생	5	주	경북 안동시 서후면 명리옹기마길 9	전○석	
				자두나무	7년생	7	주			
				호두나무	10년생	21	주			
				대추나무	10년생	9	주			
				감나무	10년생	1	주			
				감나무	5년생	3	주			
				보리수나무	5년생	53	주			
				살구나무	10년생	2	주			

번호	소재지			물건의 종류	규조 및 규격	수량	단위	소유자		비고
	시	동	지번					주소	성명	
				음나무	10년생	1	주			
				가죽나무	5년생	4	주			
				배나무	10년생	1	주			
				단풍나무	5년생	3	주			
				앵두나무	5년생	1	주			
				두릅나무	5년생	2	주			
				매실나무	10년생	1	주	경북 안동시 서후면 명리옹기마길 9	전○석	
				복숭아나무	7년생	12	주			
4	안동	정하	산86-2	비닐하우스	5.0×8.1	1	개소	경북 봉화군 소천면 배나들길 78	김○현	
				닭사육장	2.5×1.5	1	개소			
				울타리	용접철망 H=1.5m	78.7	m			
				음나무	10년생	24	주			
				보리수나무	10년생	1	주			
				가시오가피	10년생	7	주			
				자두나무	10년생	6	주			
				가죽나무	10년생	1	주			
5	안동	정하	산86-3	창고	철골조, 철판 4.8×4.3	20.64	㎡	경북 봉화군 소천면 배나들길 78	김○현	
				창고	철골조, 천막 2.6×4.2	10.92	㎡			

번호	소재지			물건의 종류	규조 및 규격	수량	단위	소유자		비고
	시	동	지번					주소	성명	
				창고	철판구조 4.0×1.2	4.80	㎡			
				창고	철골조,천막 5.5×1.9	10.45	㎡			
				창고	조립식판넬 6.2×4.0	24.80	㎡			
				비닐하우스	5.5×21.2	1	개소			
				비닐하우스	4.7×12.5	1	개소			
				물탱크		1	개소			
				대문기둥	쇠기둥 D150,H=0.8m	2	개소			
				농사용전기		1	식			
				관정		1	개소			
				대추나무	10년생	2	주			
				감나무	10년생	1	주			
				음나무	10년생	1	주			
6	안동	정하	243-2	창고	목조,스레트 4.2×2.2	9.24	㎡	서울특별시 양천구 신정동 944-2번지	김○순	
				창고	목조,스레트 1.6×1.3	2.08	㎡			
				가죽나무	5년생	6	주			
				감나무	30년생	1	주			
				감나무	20년생	1	주			
				감나무	7년생	1	주			

번호	소 재 지			물건의 종류	규조 및 규격	수량	단위	소 유 자		비고
	시	동	지 번					주 소	성명	
7	안동	정하	637-39	보도블럭	5.0×5.0	25.00	㎡	경북 안동시 퇴계로 115(명륜동)	안동시	
				휀스울타리	철망 H=2.0m	10.0	m			
				라일락	5년생	29	주			
				소나무	20년생	24	주			
				장미나무	10년생	13	주			
				백일홍	10년생	10	주			
				벚나무	10년생	6	주			
				단풍나무	10년생	7	주			
				철쭉	10년생	312	주			
8	안동	정하	637-39	잣나무	10년생	330	주	경북 안동시 퇴계로 115(명륜동)	안동시	
				벚나무	10년생	4	주			
				개나리	10년생	43	주			
9	안동	정하	637-39	조경석	H=3.5~1.0m	25	m	경북 안동시 퇴계로 115(명륜동)	안동시	
				은행나무	10년생	4	주			
				앵두나무	10년생	4	주			
				사과나무	10년생	3	주			
				복숭아나무	10년생	3	주			
				자두나무	10년생	4	주			
				대왕참나무	10년생	15	주	경북 안동시 퇴계로 115(명륜동)	안동시	

번호	소 재 지			물건의 종류	규조 및 규격	수량	단위	소 유 자		비고
	시	동	지 번					주 소	성명	
				소나무	10년생	7	주			
				단풍나무	10년생	3	주			
				연산홍	10년생	25	주			
				오가피나무	10년생	1	주			
				벚나무	10년생	3	주			

안동시 공고 제2020 - 1325호

보상계획 열람공고

안동시에서 시행하는 『옥동소로(2-79)개설공사』에 편입되는 토지 및 지장물에 대한 보상계획을『공익사업을 위한 토지 등의 취득 및 보상에 관한 법률』제15조(보상계획의 열람 등)의 규정에 의거 다음과 같이 공고하오니 토지 및 물건조서를 열람하신 후 이의가 있으신 소유자 및 이해관계인께서는 열람기간 내에 서면으로 이견을 제출하여 주시기 바랍니다.

2020년 7월 13일

안 동 시 장

1. 사업시행자 : 안동시장

2. 사 업 명 : 옥동소로(2-79)개설공사

3. 사업개요

가. 위 치 : 안동시 옥동 일원

나. 사업내용 : 도로개설 L=650.0m, B=8.0m

4. 보상대상 토지 및 물건내역 : 붙임 토지조서 및 물건조서와 같음

5. 열람 및 이의신청기간 : 2020. 07. 13.~2020. 07. 27.(14일간)

6. 열람장소

안동시 도시디자인과 도시개발팀 (☎ 054-840-5409)

7. 이의신청

보상계획공고 익일부터 14일 이내에 열람 및 이의신청을 할 수 있으며, 공고 또는 통지된 보상내용에 이의가 있으신 분은 열람기간 내 서면으로 이의신청하여 주시기 바랍니다.

8. 보상시기

가. 개인별 보상대상 토지 및 물건의 내역, 보상액, 보상절차, 협의기간 등의 구체적인 사항은 보상시기에 손실보상협의 요청서를 개별통지 합니다.

나. 보상시기: 보상계획 열람 및 감정평가 실시 후 개별통지

9. 보상방법 및 절차

가. 보상방법·절차 : 현금보상이며, 보상계약 체결 및 소유권이전 후 계좌입금

나. 보상가격의 결정 :「공익사업을 위한 토지 등의 취득 및 보상에 관한 법률」 제68조의 규정에 의거 감정평가업자 3인(동법 제68조 제2항에 의거 시·도지사 및 소유자의 추천이 없을 경우 2인)의 평가액의 산술평균한 금액으로 보상가격을 결정합니다.

다. 감정평가업자 1인을 별도로 추천하고자 하는 토지소유자는 보상대상 토지면적의 1/2이상에 해당하는 토지소유자와 보상대상 토지의 토지소유자 총수의 과반수의 동의를 받은 사실을 증명하는 서류를 첨부하여 보상계획의 열람기간 만료일로부터 30일 이내에 사업시행자에게 제출 양식에 의거 요청하시기 바랍니다.

10. 기타사항

가. 편입토지 등의 소유자와 관계인에 대하여는 개별통지한 주소나 거소 불명으로 통지를 받지 못한 분에 대하여는 『공익사업을 위한 토지 등의 취득 및 보상에 대한 법률』 시행령 제8조에 의거 본 공고로 갈음합니다.

나. 열람결과 대상물건 또는 소유권 등 권리관계가 열람한 조서의 내용과 다른 경우 열람기간 내에 이의를 제기하여 주시기 바랍니다.

다. 토지조서 및 물건조서 내용에 포함되어 있더라도 추후 관계법령 등에 위반한 사항이 확인될 경우 보상대상에서 제외됩니다.

라. 보상계획 및 보상물건은 추후 사업 내용의 변경이나 기타사유 등으로 변경(제외) 될 수 있으며, 기타 자세한 사항은 안동시 도시디자인과 도시개발팀(☎ 054-840-5409)로 문의하여 주시기 바랍니다.

□ 수용 또는 사용할 토지조서[소로(2-79)]

일련번호	소재지			지목	면적 (㎡)		소유자		소유권이외의 권리		비고
	동	당초	편입		공부상	편입	주소	성명	종류	성명	
1	옥	892-1	892-3	종	31	31	경북 안동시 대석동 146-11	재단법인 대한예수교장로회 경안노회 유지재단	근저당	안동농업협동조합	
2	옥	892-1	892-4	종	98	98	경북 안동시 대석동 146-11	재단법인 대한예수교장로회 경안노회 유지재단	근저당	안동농업협동조합	
3	옥	897	897-2	답	4	4	안동군 서후면 이송천리 643	손○호			
4	옥	898	898-2	답	35	35	안동시 정하동 300-1 화성드림파크 102-1401	배○진 외 2인	근저당	안동농업협동조합	
5	옥	899	899-2	답	90	90	경북 안동시 전거리2길 5(용상동)	남○찬 외 3인	지상권 근저당	안동농업협동조합	
6	옥	900	900-2	답	1	1	대구 수성구 범어동 341, 범어목련아파트 1동 208호	이○식 외 3인			
7	옥	900	900-3	답	2	2	대구 수성구 범어동 341, 범어목련아파트 1동 208호	이○식 외 3인			

일련번호	소재지			지목	면적 (㎡)		소유자		소유권이외의 권리		비고
	동	당초	편입		공부상	편입	주 소	성 명	종류	성 명	
8	옥	901	901-2	답	12	12	서울 은평구 대조동 205-27	전○명 외 1인			
9	옥	902-1	902-3	답	25	25	안동시 태화동 239-6	이○득			
10	옥	903-5	903-6	답	6	6	안동시 용상동 570-3 현대아파트 101동 203호	조○희			
11	옥	904	904-2	답	16	16	경상북도 안동시 옥광1길 17, 101동1208호 (옥동, 삼성1아파트)	권○철 외 1인	지상권 근저당	안동농업 협동조합	
12	옥	907	907-2	답	15	15	울산광역시 동구 동진3길11(방어동)	권○갑 외 2인			
13	옥	907	907-3	답	42	42	울산광역시 동구 동진3길11(방어동)	권○갑 외 2인			
14	옥	908-1	908-5	답	25	25	안동시 태화동 183-26	박○자			
15	옥	909	909-2	답	18	18	경상북도 안동시 솔밭길 235-31(옥동)	김○일			
16	옥	910-2	910-5	답	41	41	경상북도 안동시 정하동 240-1 현진에버빌2차아파트 202-1105	박○환 외 2인			

일련번호	소재지			지목	면적 (㎡)		소유자		소유권이외의 권리		비고
	동	당초	편입		공부상	편입	주소	성명	종류	성명	
17	옥	910-2	910-6	답	15	15	경상북도 안동시 정하동 240-1 현진에버빌2차아파트 202-1105	박○환 외 2인			
18	옥	911	911-5	대	67	67	경상북도 안동시 당북동 30-9	안동농업협동조합			
19	옥	912	912-2	주	4	4	안동시 운흥동 250	김○연 외 1인			
20	옥	912	912-3	주	7	7	안동시 운흥동 250	김○연 외 1인			
21	옥	912-1	912-4	답	14	14	경상북도 안동시 호암길 29(송현동)	박○준	근저당 지상권	안동봉화축산업협동조합	
22	옥	1119-1	1119-6	답	2	2	안동시 옥동 1141	안동권씨 미륵당문중			
23	옥	1120-1	1120-5	답	13	13	경상북도 안동시 옥광1길17, 102동1301호 (옥동, 삼성1차아파트)	이○호 외 2인			
24	옥	1121-2	1121-2	도	13	13		이○문			
25	옥	1121-3	1121-5	답	35	35	안동시 옥동 1299	이○창 외 1인			
26	옥	1128-1	1128-3	답	4	4	안동시 옥동 1141	안동권씨 미륵당문중			
27	옥	1128-1	1128-4	답	61	61	안동시 옥동 1141	안동권씨 미륵당문중			

일련번호	소재지			지목	면적 (㎡)		소유자		소유권이외의 권리		비고
	동	당초	편입		공부상	편입	주 소	성 명	종류	성 명	
28	옥	1128-2	1128-2	도	251	251	안동시 옥동 1141	안동권씨 미륵당문중			
29	옥	1129-1	1129-1	도	66	66	안동시 옥동 1141	안동권씨 수부곡문중			
30	옥	1129-2	1129-4	답	317	317	안동시 옥동 1141	안동권씨 수부곡문중			
31	옥	1129-3	1129-3	도	99	99	안동시 옥동 1141	안동권씨 수부곡문중			
32	옥	1130-1	1130-1	도	51	51	안동시 법상동 155	김○주			
33	옥	1130-2	1130-6	대	1	1	경상북도 안동시 솔밭길 229-5	김○수	근저당	주식회사 신한은행	
34	옥	1130-2	1130-7	대	12	12	경상북도 안동시 솔밭길 229-5	김○수	근저당	주식회사 신한은행	
35	옥	산148-1	산148-4	임	259	259	경상북도 안동시 송현길 154-16, 202동812호 (송현동,삼성명가타운)	김○혜	근저당	농협은행 주식회사	
36	옥	1109-4	1109-4	도	19,203	428	공	안동시			
37	옥	1412-2	1412-2	도	233	93		농림축산식품부			
38	옥	1393	1393	도	1,570	1,409		농림축산식품부			
39	옥	산147-2	산147-2	구	3,241	1,866		국토교통부			

일련번호	소 재 지			지목	면 적 (㎡)		소 유 자		소유권이외의 권리		비고
	동	당초	편입		공부상	편입	주 소	성 명	종류	성 명	
40	옥	산54-2	산54-2	도	321	258		국토교통부			
41	옥	913-3	913-3	도	8	8	공	안동시			
42	옥	911-4	911-4	도	180	120	공	안동시			
43	옥	913-4	913-4	도	14	14	공	안동시			

□ **수용 또는 사용할 지장물 조서[소로(2-79)]**

번호	소재지 시	소재지 동	소재지 지번	물건의 종류	규조 및 규격	수량	단위	소유자 주소	소유자 성명	비고
1	안동	옥동	1130-7	창고	블록(슬레이트)	21.0	㎡	경상북도 안동시 솔밭길 229-5(옥동)	김○수	
				창고	블록(슬레이트)	6.0	㎡			
2	안동	옥동	1128-4	대추나무	5년생	10	주	경상북도 안동시 옥동 1141	안동권씨 미륵당문중	
				조경수	3년생	3	주			
3	안동	옥동	1129-4	안내판		1	EA	경상북도 안동시 옥동 1141	안동권씨 수부곡문중	
				느티나무	10년생	6	주			
				오동나무	5년생	5	주			
				개나리	5년생	20	주			
				전나무	7년생	1	주			
4	안동	옥동	892-4	펜스	H=2.0m	20	m	안동시 대석동 146-11	재단법인 대한예수 교장로회 경안노회 유지재단	
5	안동	옥동	912-3	사무실	조립식판넬	80.0	㎡	경상북도 안동시 서경지길 68(태화동)	김○환	
				펜스	H=2.0m	50.0	m			
				간판		1	EA			
				컨테이너	9.0×3.0	1	동			
				느티나무	15년생	1	주			
				영산홍	5년생	1	주			
				조경수	5년생	1	주			
6	안동	옥동	908-5	느티나무	10년생	1	주	안동시 태화동 183-26	박○자	
7	안동	옥동	911-5	펜스	H=1.5m	36.0	m	경북 안동시 당북동 30-9	안동농업 협동조합	
				목련	5년생	5	주			
				느티나무	10년생	1	주			
				느티나무	5년생	1	주			
				소나무	5년생	3	주			

안동시 공고 제2020 - 1326호

보상계획 열람공고

안동시에서 시행하는 『수상대로(1-3호선)확장공사』에 편입되는 토지 및 지장물에 대한 보상계획을『공익사업을 위한 토지 등의 취득 및 보상에 관한 법률』제15조(보상계획의 열람 등)의 규정에 의거 다음과 같이 공고하오니 토지 및 물건조서를 열람하신 후 이의가 있으신 소유자 및 이해관계인께서는 열람기간 내에 서면으로 이견을 제출하여 주시기 바랍니다.

2020년 7월 13일

안 동 시 장

1. 사업시행자 : 안동시장

2. 사 업 명 : 수상대로(1-3호선)확장공사

3. 사업개요

가. 위 치 : 안동시 수상동 일원

나. 사업내용

○ 도로(대로1-3호선) : 사업면적= 60,591㎡, 도로확장 L=1,747m, B=32.4~35.0m

○ 도로(대로1-7호선) : 사업면적= 13,721㎡, 도로확장 L=466m, B=25.5m

4. 보상대상 토지 및 물건내역 : 붙임 토지조서 및 물건조서와 같음

5. 열람 및 이의신청기간 : 2020. 07. 13.~2020. 07. 27.(14일간)

6. 열람장소

안동시 도시디자인과 도시개발팀 (☎ 054-840-5409)

7. 이의신청

보상계획공고 익일부터 14일 이내에 열람 및 이의신청을 할 수 있으며, 공고 또는 통지된 보상내용에 이의가 있으신 분은 열람기간 내 서면으로 이의신청하여 주시기 바랍니다.

8. 보상시기

가. 개인별 보상대상 토지 및 물건의 내역, 보상액, 보상절차, 협의기간 등의 구체적인 사항은 보상시기에 손실보상협의 요청서를 개별통지 합니다.

나. 보상시기: 보상계획 열람 및 감정평가 실시 후 개별통지

9. 보상방법 및 절차

가. 보상방법·절차 : 현금보상이며, 보상계약 체결 및 소유권이전 후 계좌입금

나. 보상가격의 결정 :「공익사업을 위한 토지 등의 취득 및 보상에 관한 법률」 제68조의 규정에 의거 감정평가업자 3인(동법 제68조 제2항에 의거 시·도지사 및 소유자의 추천이 없을 경우 2인)의 평가액의 산술평균한 금액으로 보상가격을 결정합니다.

다. 감정평가업자 1인을 별도로 추천하고자 하는 토지소유자는 보상대상 토지면적의 1/2이상에 해당하는 토지소유자와 보상대상 토지의 토지소유자 총수의 과반수의 동의를 받은 사실을 증명하는 서류를 첨부하여 보상계획의 열람기간 만료일로부터 30일 이내에 사업시행자에게 제출 양식에 의거 요청하시기 바랍니다.

10. 기타사항

가. 편입토지 등의 소유자와 관계인에 대하여는 개별통지한 주소나 거소 불명으로 통지를 받지 못한 분에 대하여는 『공익사업을 위한 토지 등의 취득 및 보상에 대한 법률』 시행령 제8조에 의거 본 공고로 갈음합니다.

나. 열람결과 대상물건 또는 소유권 등 권리관계가 열람한 조서의 내용과 다른 경우 열람기간 내에 이의를 제기하여 주시기 바랍니다.

다. 토지조서 및 물건조서 내용에 포함되어 있더라도 추후 관계법령 등에 위반한 사항이 확인될 경우 보상대상에서 제외됩니다.

라. 보상계획 및 보상물건은 추후 사업 내용의 변경이나 기타사유 등으로 변경(제외) 될 수 있으며, 기타 자세한 사항은 안동시 도시디자인과 도시개발팀(☎ 054-840-5409)로 문의하여 주시기 바랍니다.

□ **수용 또는 사용할 토지조서**

일련번호	소재지				지목	면적 (㎡)		소유자		관계인		비고
	시	동	당초 지번	편입 지번		공부상 면적	편입 면적	주 소	성 명	권리의 종류및 내용	성 명	
1	안동	수상	산96-2		도	202	42	국토교통부	국			
2	안동	수상	산96-3		임	2,021	6	국토교통부	국			
3	안동	수상	556-1		임	20	20	안동시 법상동 2○○	서○수			
4	안동	수상	555-1		도	621	621	국토교통부	국			
5	안동	수상	864		도	466	424	국토교통부	국			
6	안동	수상	558-5		도	1,010	31	국토교통부	국			
7	안동	수상	554-1		도	1,002	980	국토교통부	국			
8	안동	수상	863		구	464	108	농림축산식품부	국			
9	안동	수상	553-1		도	182	182	국토교통부	국			
10	안동	수상	553-2		도	10	10	국토교통부	국			
11	안동	수상	543-5		전	569	91	국토교통부	국			
12	안동	수상	551-2		도	46	46	국토교통부	국			

일련번호	소재지				지목	면적 (㎡)		소유자		관계인		비고
	시	동	당초 지번	편입 지번		공부상 면적	편입 면적	주 소	성 명	권리의 종류및 내용	성 명	
13	안동	수상	543-18	543-24	전	241	18	경상북도 안동시 수상동 574-○,820-4○	의○○인 안○○료 재단	근저당권 지상권	주식회사 신한은행	
14	안동	수상	543-7		도	144	136	국토교통부	국			
15	안동	수상	543-4	543-23	도	194	113	안동시 용상동 1592-33 행림아파트 2○○	강○영			
16	안동	수상	543-14		전	33	19	공	안동시			
17	안동	수상	543-2		도	4,182	1,792	국토교통부	국			
18	안동	수상	541-2		도	125	125	국토교통부	국			
19	안동	수상	860-2		구	87	40	농림축산식품부	국			
20	안동	수상	577-6	577-7	전	1,177	683	경상북도 안동시 강남5길92, 1○○동2○○호 (정하동,현진에버빌)	우○호	근저당권	중소기업 은행	
21	안동	수상	577-2		도	490	489	국토교통부	국			
22	안동	수상	584-5	584-6	전	1,540	180	서울특별시 동작구 신대방동 370-○	주식회사 농○			
23	안동	수상	584-2		도	40	40	국토교통부	국			

일련번호	소재지				지목	면적 (㎡)		소유자		관계인		비고
	시	동	당초 지번	편입 지번		공부상 면적	편입 면적	주 소	성 명	권리의 종류및 내용	성 명	
24	안동	수상	844-1		구	1098	46	농림축산식품부	국			
25	안동	수상	844-2		구	106	106	국토교통부	국			
26	안동	수상	583-6		과	432	432	공	안동시			
27	안동	수상	583-2		도	79	79	서울특별시 성동구 행당동1-○	권○대			
								서울특별시 성동구 행당동1-○	이○순			
								안동시 태화동 244-1○	권○돈			
								안동군 와룡면 중가구동 7○○	권○자			
								영양군 입암면 산해동 6○	권○순			
								구미시 신평2동 79-○	권○희			
								안동군 남후면 수하동 2○○	권○애			
28	안동	수상	581-5		전	167	167	공	안동시			
29	안동	수상	582-2		도	40	40	공	안동시			

일련번호	소재지				지목	면적 (㎡)		소유자		관계인		비고
	시	동	당초 지번	편입 지번		공부상 면적	편입 면적	주 소	성 명	권리의 종류및 내용	성 명	
30	안동	수상	581-4		전	279	279	공	안동시			
31	안동	수상	252-2		도	40	40	안동군 남후면 수하동 8○	서○석			
32	안동	수상	251-2	251-6	과	3,111	375	안동시 태화동 692-3○	황○섭			
								서울 서초구 양재동 154-2 우성아파트 1○○동 9○○호	황○섭			
33	안동	수상	251-5	251-8	과	907	452	경상북도 안동시 강남로 33-○(수상동)	최○화	근저당권	주식회사 국민은행	
34	안동	수상	248-3		도	146	146	국토교통부	국			
35	안동	수상	248-6	248-9	전	511	267	서울 강남구 서초동 5○○	롯○○성 음료주식 회사			
36	안동	수상	산93-2		도	496	53	국토교통부	국			
37	안동	수상	산93-6		도	893	121		경상북도			
38	안동	수상	산95-4		도	2,579	1,344		경상북도			
39	안동	수상	556-2		도	43	43		경상북도			
40	안동	수상	산173		도	4,729	2,177	국토교통부	국			

일련번호	소재지				지목	면적 (㎡)		소유자		관계인		비고
	시	동	당초 지번	편입 지번		공부상 면적	편입 면적	주 소	성 명	권리의 종류및 내용	성 명	
41	안동	수상	555-2		도	112	100	국토교통부	국			
42	안동	수상	554-2		도	202	202	국토교통부	국			
43	안동	수상	526-3		도	69	69	서울 노원구 상계동 389-2○○	서○수			
44	안동	수상	526-4		전	175	53	국토교통부	국			
45	안동	수상	526-1		도	106	106	국토교통부	국			
46	안동	수상	527-2		도	811	811	국토교통부	국			
47	안동	수상	527-4		전	386	40	국토교통부	국			
48	안동	수상	529-3		전	17	15	국토교통부	국			
49	안동	수상	529-4		전	106	106	안동시 당북동 333-1○○	김○년			
50	안동	수상	530-1		도	843	843	국토교통부	국			
51	안동	수상	530-4	530-8	과	1,255	294	경상북도 안동시 경북대로 340, 1○○동 12○○호 (태화동,안동롯데캐슬아파트)	김○년	근저당권	주식회사 대구은행	
52	안동	수상	891-2		구	185	12	농림축산식품부	국			

일련번호	소재지				지목	면적 (㎡)		소유자		관계인		비고
	시	동	당초 지번	편입 지번		공부상 면적	편입 면적	주 소	성 명	권리의 종류및 내용	성 명	
53	안동	수상	891-1		도	26	26	국토교통부	국			
54	안동	수상	539-12	539-19	전	733	63	경상북도 안동시 안기동 127-1○	강○석			
								경상북도 안동시 천리동 215-1○	권○국			
								경상북도 안동시 옥동 739-1 옥동주공4아파트 40○-11○○	장○수			
								경상북도 안동시 옥동 739-1 옥동주공4아파트 40○-10○○	조○이			
								경상북도 안동시 수상동 539-○	김○형			
								경상북도 안동시 태화동 920 안동롯데캐슬아파트 10○-13○○	서○애			
								경상북도 안동시 어가골윗길 10-3, 10○동 9○○호 (태화동,우성아파트)	강○진			

일련번호	소재지				지목	면적 (㎡)		소유자		관계인		비고
	시	동	당초 지번	편입 지번		공부상 면적	편입 면적	주 소	성 명	권리의 종류및 내용	성 명	
								경상북도 안동시 어가골윗길 10-3, 10○동 9○○호 (태화동,우성아파트)	임○숙			
								경상북도 안동시 어가골윗길 10-3, 10○동 9○○호 (태화동,우성아파트)	강○원			
								경상북도 안동시 말구리4길 55-○(태화동)	김○진	근저당권	신○규	
55	안동	수상	539-14		도	203	46	공	안동시			
56	안동	수상	578-7	578-10	전	863	197	경상북도 안동시 강남로 10-○(수상동)	정○순	근저당권	안동농업 협동조합	
										근저당권	중소기업 은행	
57	안동	수상	261-2		도	1,346	1,346	국토교통부	국			
58	안동	수상	578-6	578-8	전	652	197	경상북도 안동시 강남로 10-○(수상동)	정○택	근저당권	안동농업 협동조합	
										근저당권	중소기업 은행	

일련번호	소재지				지목	면적 (㎡)		소유자		관계인		비고
	시	동	당초 지번	편입 지번		공부상 면적	편입 면적	주 소	성 명	권리의 종류및 내용	성 명	
59	안동	수상	859		도	6,610	5,049	국토교통부	국			
60	안동	수상	261-1	261-3	전	1,005	91	경상북도 안동시 강남로 2○ (수상동)	권○하			
								경상북도 안동시 옥서1길 70, 10○동 6○○호 (옥동,호반 베르디움)	김○현	근저당권 지상권	안동농협 협동조합	
										근저당권	금호타이어 주식회사	
61	안동	수상	579-2	579-3	대	400	170	경상북도 안동시 강남로 2○ (수상동)	권○하			
								경상북도 안동시 옥서1길 70, 10○동 6○○호 (옥동,호반 베르디움)	김○현	근저당권	안동농업 협동조합	
62	안동	수상	844-3		구	5,312	55	농림축산식품부	국			
63	안동	수상	260-2	260-5	임	375	158	경상북도 안동시 태화동 920 안동롯데캐슬아파트 10○-9○○	정○옥	근저당권	주식회사 국민은행	
64	안동	수상	260-4		도	35	35	공	안동시			

일련번호	소재지				지목	면적 (㎡)		소유자		관계인		비고
	시	동	당초 지번	편입 지번		공부상 면적	편입 면적	주 소	성 명	권리의 종류및 내용	성 명	
65	안동	수상	259-4	259-9	전	1,309	14	경상북도 안동시 강남로 26-○(수상동)	이○국	근저당권	안동농업 협동조합	
66	안동	수상	259-5		도	30	30	공	안동시			
67	안동	수상	259-1	259-7	전	1,125	135	경상북도 안동시 광명로 227, 20○동1○○호 (태화동, 현대아파트)	이○경			
								경상북도 안동시 강남로 26-○(수상동)	이○준	근저당권	안동농업 협동조합	
68	안동	수상	253-2	253-3	전	1,220	76	경상북도 의성군 의성읍 북부길 2○○	김○일	근저당권 지상권	주식회사 대구은행	
69	안동	수상	253-1		도	797	797	국토교통부	국			
70	안동	수상	255-2		도	20	20	국	국			
71	안동	수상	255-5	255-6	전	1,089	6	안동시 신세동 78-○	김○식			
								안동시 수상동 25○	김○수			
72	안동	수상	248-5	248-7	과	520	276	서울 강남구 서초동 5○○	롯○○성 음료주식 회사			

일련번호	소재지				지목	면적 (㎡)		소유자		관계인		비고
	시	동	당초 지번	편입 지번		공부상 면적	편입 면적	주 소	성 명	권리의 종류및 내용	성 명	
73	안동	수상	247-1	247-4	전	901	164	경상북도 안동시 광명로 227, 20○동 10○○호 (태화동, 현대아파트)	김○인	근저당권	명신새마을금고	
										근저당권	안동새마을금고	
								경상북도 안동시 단원로 1○○(금곡동)	황○철			
74	안동	수상	247-2		도	83	83	서울 구로구 항동 233 서울수목원현대홈타운스위트 아파트 10○-3○○	서○엽			
75	안동	수상	246-2		도	60	60	국토교통부	국			
76	안동	수상	246-3	246-6	전	2,714	1,028	서울 종로구 연지동 2○○	주식회사 삼○사			
77	안동	수상	245-2		도	36	36	안동시 당북동 1○○	조○섭			
78	안동	수상	243-2		도	75	75	국토교통부	국			
79	안동	수상	241-8	241-14	과	1,412	538	경상북도 안동시 맑은샘3길 7, 3○○호 (천리동, 일신아파트)	이○희			

일련번호	소재지				지목	면적 (㎡)		소유자		관계인		비고
	시	동	당초 지번	편입 지번		공부상 면적	편입 면적	주 소	성 명	권리의 종류및 내용	성 명	
								경상북도 안동시 맑은샘3길 7, 3○○호 (천리동,일신아파트)	최○룡	근저당권 지상권	주식회사 국민은행	
80	안동	수상	242-4	242-5	전	765	286	경상북도 안동시 맑은샘3길 7,3○○호 (천리동,일신아파트)	이○희			
								경상북도 안동시 맑은샘3길 7, 3○○호 (천리동,일신아파트)	최○룡	근저당권 지상권	주식회사 국민은행	
81	안동	수상	242-2		과	40	40	국토교통부	국			
82	안동	수상	241-11	241-15	과	432	190	대구광역시 북구 동천로24길 12, 20○동 14○○호 (동천동,부영그린타운)	서○교			
83	안동	수상	240-2	240-8	과	1,293	506	경상북도 안동시 강남1길 108, 10○동 5○○호 (정하동,화성드림파크)	권○옥			
84	안동	수상	240-3		도	26	26	국토교통부	국			
85	안동	수상	843-3		구	883	85	농림축산식품부	국			

일련번호	소재지				지목	면적 (㎡)		소유자		관계인		비고
	시	동	당초 지번	편입 지번		공부상 면적	편입 면적	주 소	성 명	권리의 종류및 내용	성 명	
86	안동	수상	278-2	278-4	구	132	57	안동시 수상동 820-9○	부○○미콘 주식회사	근저당권	중소기업 은행	
87	안동	수상	280-15	280-23	전	3,755	564	안동시 수상동 820-9○	부○○미콘 주식회사	근저당권	중소기업 은행	
88	안동	수상	280-18	280-27	전	850	397	경상북도 안동시 경북대로 438, 10○동 17○○호 (옥동,효성해링턴플레이스)	장○익			
89	안동	수상	280-21	280-29	전	100	47	경상북도 안동시 송하1길 99, 10○동 5○○호 (송현동,극동스타클래스)	장○규			
90	안동	수상	280-22	280-31	전	112	53		경상북도			
91	안동	수상	280-17	280-25	전	2,252	958	경상북도 안동시 신안동 276-○	김○박	근저당권	주식회사 조흥은행	
92	안동	수상	281-2		도	304	304	국토교통부	국			
93	안동	수상	820-62	820-159	전	828	87	안동시 평화동 71-4○	이○우			
								서울 서초구 방배동 3동 988-1 신동아아파트 6동 9○○호	김○박			

일련번호	소재지				지목	면적 (㎡)		소유자		관계인		비고
	시	동	당초 지번	편입 지번		공부상 면적	편입 면적	주 소	성 명	권리의 종류및 내용	성 명	
94	안동	수상	820-66	820-161	전	1,567	938	서울특별시 강남구 선릉로 221, 40○동 15○○호 (도곡동, 도곡렉슬아파트)	권○현			
95	안동	수상	820-108	820-166	도	171	93	서울특별시 강남구 선릉로 221, 40○동 15○○호 (도곡동, 도곡렉슬아파트)	권○현			
96	안동	수상	0-4			0	152					
97	안동	수상	820-6		전	618	96	기획재정부	국			
98	안동	수상	820-152	820-169	전	193	104	서울 성북구 돈암동 609-1 한신아파트 10○-12○○	김○한			
99	안동	수상	820-11	820-156	전	6,218	193	경찰청(안동경찰서)	국			
100	안동	수상	237-3	237-8	과	783	390	경찰청(안동경찰서)	국			
101	안동	수상	820-38	820-157	전	11,130	1,164	경찰청(안동경찰서)	국			
102	안동	수상	237-2		도	354	354	국토교통부	국			

일련번호	소재지				지목	면적 (㎡)		소유자		관계인		비고
	시	동	당초 지번	편입 지번		공부상 면적	편입 면적	주 소	성 명	권리의 종류및 내용	성 명	
103	안동	수상	237-1	237-6	전	1,201	650	경상북도 안동시 영가로 26, 5○○호(동부동, 한양아파트)	우○영	근저당권 지상권	안동농업 협동조합	
										근저당권	중소기업 은행	
104	안동	수상	820-113	820-167	전	1,181	617	경상북도 안동시 관광단지로 6○(용상동)	경○○객 자동차 주식회사	근저당권 지상권	동남새마 을금고	
105	안동	수상	820-122		도	596	58	공	안동시			
106	안동	수상	820-120		도	139	107	공	안동시			
107	안동	수상	236-2		도	99	99	안동시 안막동 3○○	권○원			
108	안동	수상	820-76	820-164	전	968	822	대전 대덕구 오정동 62-○	주식회사 우○○료			
109	안동	수상	235-19	235-36	전	2,511	996	대구광역시 달서구 호산로 126, 11○동 2○○호 (호산동, 성서삼성한국형아파트)	김○경	근저당권	용상새마 을금고	

일련번호	소재지				지목	면적 (㎡)		소유자		관계인		비고
	시	동	당초 지번	편입 지번		공부상 면적	편입 면적	주 소	성 명	권리의 종류및 내용	성 명	
110	안동	수상	235-29		전	432	107	공	안동시			
111	안동	수상	235-28		전	404	82	공	안동시			
112	안동	수상	235-10	235-34	전	588	193	경상북도 안동시 신안동 62-1 현대아파트 10○-14○○	이○석	근저당권 지상권	중소기업 은행	
113	안동	수상	235-8	235-33	도	122	62	경상북도 안동시 남후면 광음한골길 8○	김○만	근저당권	안동농업 협동조합	
114	안동	수상	254		도	1,590	1,527	국토교통부	국			
115	안동	수상	277-6	277-11	전	992	32	경상북도 안동시 수상동 25○	김○수			
116	안동	수상	277-7	277-13	전	1,652	58	경기도 구리시 인창2로 13, 10○동 5○○호 (인창동,구리더샵그린포레)	이○순			
117	안동	수상	277-8	277-15	전	746	86	경상북도 안동시 광명로 212-5, 20○동 6○○호 (옥동,삼성2아파트)	김○규			
118	안동	수상	277-3	277-9	전	2,307	65	서울특별시 은평구 불광동	이○혁			

일련번호	소재지				지목	면적 (㎡)		소유자		관계인		비고
	시	동	당초 지번	편입 지번		공부상 면적	편입 면적	주 소	성 명	권리의 종류및 내용	성 명	
								635, 북한산힐스테이트 1차아파트 11○○-10○○				
119	안동	수상	837-2		도	66	66	국토교통부	국			
120	안동	수상	837-1		구	3,265	14	농림축산식품부	국			
121	안동	수상	299-3	299-18	임	562	17	경상북도 안동시 경북대로 438, 10○동17○○호 (옥동,효성해링턴플레이스)	장○익	근저당권 지상권	안동농업 협동조합	
122	안동	수상	288-5	288-9	과	316	23	안동시 옥동 638-1 삼성1아파트 10○-7○○	서○업	근저당권	안동농업 협동조합	
								안동시 와룡면 태리 274-○	서○희			
123	안동	수상	288-2	288-8	과	545	41	경상북도 안동시 용상동 1590-1○	김○호	근저당권 지상권	안동농업 협동조합	
										근저당권	김○호	
124	안동	수상	288-7	288-10	과	319	25	경상북도 안동시 용상동 600 현대아파트 20○-7○○	전○일			
125	안동	수상	287-1		도	1,223	1,223	국토교통부	국			

일련번호	소재지				지목	면적 (㎡)		소유자		관계인		비고
	시	동	당초 지번	편입 지번		공부상 면적	편입 면적	주 소	성 명	권리의 종류및 내용	성 명	
126	안동	수상	222-21	222-36	도	711	21	대전광역시 유성구 원내로51번길 7, 2○○호 (원내동,왕성빌라)	안○근			
								경상북도 안동시 강남5길 92, 10○동 14○○호 (정하동,현진에버빌)	안○숙			
								인천광역시 중구 신도시북로43번길 27, 10○동 2○○호(운서동, 동원베네스트영종타운하우스)	안○혜			
127	안동	수상	222-29	222-41	전	818	51	안동시 태화동 666-2○	박○수			
128	안동	수상	222-4	222-32	장	2,189	9	안동시 태화동 666-2○	박○수			
129	안동	수상	222-25	222-37	전	463	23	경상북도 안동시 송현동 516-2 청구하이츠 10○-12○○	우○구	근저당권 지상권	주식회사 신한은행	
130	안동	수상	283-1		도	377	377	국토교통부	국			
131	안동	수상	222-27	222-39	전	344	20	경상북도 안동시 송현동 516-2 청구하이츠 10○-12○○	우○구	근저당권 지상권	주식회사 신한은행	

일련번호	소재지				지목	면적 (㎡)		소유자		관계인		비고
	시	동	당초 지번	편입 지번		공부상 면적	편입 면적	주 소	성 명	권리의 종류및 내용	성 명	
132	안동	수상	821-1		도	11,950	10,910	국토교통부	국			
133	안동	수상	222-6	222-34	전	2,935	2	경상북도 안동시 송현길 23, 10○동 3○○호 (송현동,안동송현이안)	김○영			
								경상북도 안동시 송현길 23, 10○동 3○○호 (송현동,안동송현이안)	김○섭			
								경상북도 안동시 대석동 259-○	김○복			
134	안동	수상	284-3		도	23	23	대전광역시 유성구 원내로51번길 7, 2○○호 (원내동,왕성빌라)	안○근			
								경상북도 안동시 강남5길 92, 10○동 14○○호 (정하동,현진에버빌)	안○숙			
								인천광역시 중구 신도시북로43번길 27, 10○동 2○○호(운서동, 동원베네스트영종타운하우스)	안○혜			

일련번호	소재지				지목	면적 (㎡)		소유자		관계인		비고
	시	동	당초 지번	편입 지번		공부상 면적	편입 면적	주 소	성 명	권리의 종류및 내용	성 명	
135	안동	수상	284-2	284-5	대	17	1	대전광역시 유성구 원내로51번길 7, 2○○호 (원내동,왕성빌라)	안○근			
								경상북도 안동시 강남5길 92, 10○동 14○○호 (정하동,현진에버빌)	안○숙			
								인천광역시 중구 신도시북로43번길 27, 10○동 2○○호(운서동, 동원베네스트영종타운하우스)	안○혜			
136	안동	수상	223-2	223-8	대	149	1	경상북도 안동시 대석동 259-○	김○복			
137	안동	수상	223-3		도	13	13	대전광역시 유성구 원내로51번길 7, 2○○호 (원내동,왕성빌라)	안○근			
								경상북도 안동시 강남5길 92, 10○동 14○○호 (정하동,현진에버빌)	안○숙			

일련번호	소재지				지목	면적 (㎡)		소유자		관계인		비고
	시	동	당초 지번	편입 지번		공부상 면적	편입 면적	주 소	성 명	권리의 종류및 내용	성 명	
								인천광역시 중구 신도시북로43번길 27, 10○동 2○○호(운서동, 동원베네스트영종타운하우스)	안○혜			
138	안동	수상	223-1		도	96	96		권○주			
139	안동	수상	829-1		도	60	60	국토교통부	국			
140	안동	수상	224-3		도	50	50	국토교통부	국			
141	안동	수상	224-1		도	390	390	안동시법상동	권○락			
								안동시옥동	권○문			
									서○언			
								무릉동	권○건			
								안동시신세동	김○환			
142	안동	수상	200-1		도	284	284	국토교통부	국			
143	안동	수상	200-2	200-3	전	1,157	1	경상북도 안동시 강남로 8○ (수상동)	대○○○ 공업주식 회사	근저당권	한국산업 은행	

일련번호	소재지				지목	면적 (㎡)		소유자		관계인		비고
	시	동	당초 지번	편입 지번		공부상 면적	편입 면적	주 소	성 명	권리의 종류및 내용	성 명	
144	안동	수상	225-1		도	1,226	1,226	안동시법상동	권○락			
								안동시옥동	권○문			
									서○언			
								무릉동	권○건			
								안동시신세동	김○환			
145	안동	수상	235-3		도	162	162	안동군 안동읍 법상동	권○락			
								안동군 안동읍 옥동	권○문			
								안동군 안동읍 옥동	서○언			
								안동군 남후면 무릉동	권○건			
								안동군 안동읍 신세동	김○환			
146	안동	수상	226-1		도	463	463	국토교통부	국			
147	안동	수상	235-4	235-31	과	1,386	699	경상북도 안동시 남후면 광음한골길 8○	김○만	근저당권	안동농업 협동조합	
148	안동	수상	235-30	235-38	과	426	142	경상북도 안동시 법상길	김○숙			

일련번호	소재지				지목	면적 (㎡)		소유자		관계인		비고
	시	동	당초 지번	편입 지번		공부상 면적	편입 면적	주 소	성 명	권리의 종류및 내용	성 명	
								41-9, 10○동 9○○호 (법상동,상일파크맨션)				
								서울특별시 송파구 송이로12길 11, 10○동 9○○호 (송파동,성지아파트)	김○숙			
								경기도 안산시 단원구 당곡3로 3, 70○동 7○○호 (고잔동,주공아파트)	김○연			
149	안동	수상	234-2	234-4	과	823	492	수원시 장안구 장안동 401 동신아파트10○동 13○○호	김○진	근저당권	김○상	
150	안동	수상	234-3		도	307	202	국토교통부	국			
151	안동	수상	233-3		철	334	334	국토교통부	국			
152	안동	수상	233-2		도	96	96	국토교통부	국			
153	안동	수상	3-4		철	1,210	647	국토교통부	국			
154	안동	수상	3-5		도	50	50	국토교통부	국			
155	안동	수상	3-3		도	3	3	국토교통부	국			

일련번호	소재지				지목	면적 (㎡)		소유자		관계인		비고
	시	동	당초 지번	편입 지번		공부상 면적	편입 면적	주 소	성 명	권리의 종류및 내용	성 명	
156	안동	수상	3-11		도	259	259	공	안동시			
157	안동	수상	3-9		과	123	123	공	안동시			
158	안동	수상	3-6		도	592	592	안동시 안흥동 35○	박○상			
159	안동	수상	3-10		도	336	336	공	안동시			
160	안동	수상	3-8		과	98	98	공	안동시			
161	안동	수상	4-10		과	122	122	공	안동시			
162	안동	수상	4-5		도	152	152	공	안동시			
163	안동	수상	4-11		도	460	460	공	안동시			
164	안동	수상	233-4	233-8	전	323	190	당북동 333-8 당북아파트 비동 2○○호	유○하			
165	안동	수상	233-5		도	1,336	1,336	국토교통부	국			
166	안동	수상	232-3		도	182	182	안동시법상동	권○락			
								안동시옥동	권○문			
									서○언			

일련번호	소재지				지목	면적 (㎡)		소유자		관계인		비고
	시	동	당초 지번	편입 지번		공부상 면적	편입 면적	주 소	성 명	권리의 종류및 내용	성 명	
								무릉동	권○건			
								안동시신세동	김○환			
167	안동	수상	232-6	232-7	전	644	21	경상북도 안동시 경동로 7○○(법흥동)	장○철	근저당권	안동농협 협동조합	
168	안동	수상	232-2		도	126	126	국토교통부	국			
169	안동	수상	230-6	230-8	전	1,653	16	서울특별시 광진구 구의강변로3길 53, 2○○호 (구의동,신원빌라트)	권○숙			
170	안동	수상	230-4		도	53	41	국토교통부	국			
171	안동	수상	230-3		도	13	13	국토교통부	국			
172	안동	수상	230-2		도	1	1	국토교통부	국			
173	안동	수상	230-1		도	17	17	국토교통부	국			
174	안동	수상	232-1		도	228	228	국토교통부	국			
175	안동	수상	산1-3		철	496	399	국토교통부	국			
176	안동	수상	산1-8		도	99	8	국토교통부	국			

일련번호	소재지				지목	면적 (㎡)		소유자		관계인		비고
	시	동	당초 지번	편입 지번		공부상 면적	편입 면적	주 소	성 명	권리의 종류및 내용	성 명	
177	안동	수상	산1-12	산1-18	임	16,573	30	교육감	경상북도			
				산1-17	임		502	교육감	경상북도			
178	안동	수상	산1-7		도	66	35	국토교통부	국			
179	안동	수상	3-2		도	1,414	1,414	국토교통부	국			
180	안동	수상	4-4		전	315	315	공	안동시			
								교육감	경상북도			
181	안동	수상	4-9		도	31	31	공	안동시			
182	안동	수상	산1-16		구	1,078	279	농림축산식품부	국			
183	안동	수상	산1-1		도	1,983	1,983	국토교통부	국			
184	안동	정하	381-10		전	455	455	공	안동시			
185	안동	정하	381-7		전	226	226	공	안동시			
186	안동	정하	381-12		전	73	73	경상북도 김천시 모암사랑1길 8○(모암동)	강○일			
187	안동	정하	381-11		전	163	163	경상북도 김천시 모암사랑1길 8○(모암동)	강○일			

일련번호	소재지				지목	면적 (㎡)		소유자		관계인		비고
	시	동	당초 지번	편입 지번		공부상 면적	편입 면적	주 소	성 명	권리의 종류및 내용	성 명	
188	안동	정하	381-13		대	153	153	경상북도 김천시 모암사랑1길 8○(모암동)	강○일			
189	안동	정하	666-4		대	10	10	경상북도 김천시 모암사랑1길 8○(모암동)	강○일			
190	안동	정하	645-1		천	24,817	595	국	국토 교통부			
191	안동	정하	645-8		대	57	57	공	안동시			
192	안동	정하	380-1		도	219	219	공	안동시			
193	안동	정하	374-8		도	118	118	공	안동시			
194	안동	정하	375-2		도	23	23	공	안동시			
195	안동	정하	377-7		도	144	144	공	안동시			
196	안동	정하	377-8		도	37	37	공	안동시			
197	안동	정하	375-1		대	119	119	공	안동시			
198	안동	정하	667		구	430	220	농림축산식품부	국			
199	안동	정하	384-13		주	336	336	공	안동시			

일련번호	소재지				지목	면적 (㎡)		소유자		관계인		비고
	시	동	당초 지번	편입 지번		공부상 면적	편입 면적	주 소	성 명	권리의 종류및 내용	성 명	
200	안동	정하	384-12		전	136	136	공	안동시			
201	안동	정하	645-15		임	1	1	공	안동시			
202	안동	정하	384-11		도	110	110	공	안동시			
203	안동	정하	383-2		도	2,420	2,420	국토교통부	국			
204	안동	정하	645-9		임	330	330	공	안동시			
205	안동	정하	산1-1		도	90	90	국토교통부	국			
206	안동	정하	377-6		도	130	130	국토교통부	국			
207	안동	정하	380-4		도	112	83	공	안동시			
208	안동	정하	380-6		도	247	93	공	안동시			
209	안동	정하	374-7		도	552	39	공	안동시			
210	안동	정하	374-6		도	1,194	110	공	안동시			
211	안동	정하	377-5		도	2,336	1,785	국토교통부	국			
212	안동	정하	376-4		도	86	11	공	안동시			
213	안동	정하	342-28		도	63	25	공	안동시			
214	안동		342-8		도	430	5	공	안동시			

□ **수용 또는 사용할 지장물 조서**

번호	소재지			물건의 종류	규조 및 규격	수량	단위	소유자		비고
	시	동	지번					주소	성명	
1	안동	수상	539-19	차량정비소	조립식 함석	116	㎡	경상북도 안동시 안기동 127-○○	강○석 외 9인	
				창고	조립식 함석	89	㎡			
2	안동	수상	584-6	상가(식당)	조립식 판넬	96	㎡	서울특별시 동작구 신대방동 370-○	주식회사농○	
3	안동	수상	253-3	화장실	슬레이트	81	㎡	경상북도 의성군 의성읍 북부길 2○○	김○일	
				창고	조립식 함석	336	㎡			
				창고	조립식 함석	23	㎡			
4	안동	수상	255-6	화장실	슬레이트	3	㎡	안동시 수상동 2○○	김○수	
5	안동	수상	248-9	창고	조립식 함석	163	㎡	서울 강남구 서초동 5○○	롯○○성음료주식회사	
6	안동	수상	246-6	창고	조립식 함석	58	㎡	서울 종로구 연지동 26○	주식회사삼○사	
				창고	조립식 함석	103	㎡			
7	안동	수상	240-8	창고	조립식 판넬	6	㎡	경상북도 안동시 강남1길 108, 10○동 5○○호	권○옥	
				컨테이너	철재	18	㎡			
8	안동	수상	288-9	가추	함석	38	㎡	안동시 옥동 638-1 삼성1아파트 10○-7○○	서○업 외 1인	
				가추	함석	77	㎡			

번호	소 재 지			물건의 종류	규조 및 규격	수량	단위	소 유 자		비고
	시	동	지 번					주 소	성명	
9	안동	수상	280-23	컨테이너(2층)	철재	35	㎡	경상북도 안동시 수상동 820-9○	부○○미콘 주식회사	
				컨테이너(2층)	철재	35	㎡			
10	안동	수상	288-8	작업장	조립식 함석	109	㎡	경상북도 안동시 용상동 1590-○○	김○호	
11	안동	수상	280-27	차량정비소	판넬	114	㎡	경상북도 안동시 경북대로 438, 10○동 17○○호 (옥동, 효성해링턴플레이스)	장○익	
				컨테이너	철재	16	㎡			
				컨테이너	철재	12	㎡			
				컨테이너	철재	19	㎡			
				컨테이너	철재	34	㎡			
12	안동	수상	288-10	창고	조립식 함석	109	㎡	경상북도 안동시 용상동 600 현대아파트 20○-7○○	전○일	
13	안동	수상	222-37	자동차 검사소	조립식 판넬	1,129	㎡	경상북도 안동시 송현동 516-2 청구하이츠 10○-12○○	우○구	
14	안동	수상	224-1	경비실	슬라브	15	㎡	경상북도 안동시 강남로 8○(수상동)	대○○○공 업주식회사	
15	안동	수상	200-1	승차장	슬레이트	34	㎡	경상북도 안동시 강남로 8○(수상동)	대○○○공 업주식회사	
				창고	조립식 함석	177	㎡			

번호	소 재 지			물건의 종류	규조 및 규격	수량	단위	소 유 자		비고
	시	동	지 번					주 소	성명	
16	안동	수상	237-6	비닐하우스	철골	400	㎡	경상북도 안동시 영가로 26, 5○○호(동부동, 한양아파트)	우○영	
				창고	조립식 함석	61	㎡			
				비닐하우스	철골	13	㎡			
17	안동	수상	235-36	컨테이너	철재	24	㎡	대구광역시 달서구 호산로 126, 11○동 2○○호 (호산동, 성서삼성한국형아파트)	김○경	
18	안동	수상	235-38	가건물	조립식 함석	42	㎡	경상북도 안동시 법상길 41-9, 10○동 9○○호 (법상동,상일파크맨션)	김○숙 외 2 인	
19	안동	수상	234-3	컨테이너	철재	18	㎡			
20	안동	수상	381-13	가로등	H=1.8	5	개	경상북도 김천시 모암사랑1길 8○(모암동)	강○일	
				입간판	H=10	1	식			
				벽간판	1.2*1.5	1	식			
				현수막거치대	파이프	1	식			
				가격표지판	아크릴H2	1	식			
				방화벽	블록8*1 보수비포함	7	㎡			
				바닥포장	콘크리트	386	㎡			
				비가림시설	스테인레스렉산	1	식			

경산시 공고 제2020- 134호

보상계획 열람 공고

경산시에서 시행하는『백자산 쉼터 진입도로 확장공사』구간에 편입되는 토지에 대하여「공익사업을 위한 토지등의 취득 및 보상에 관한 법률」제15조(보상계획의 열람 등) 규정에 의거 손실보상계획을 다음과 같이 열람 공고하오니 토지소유자 및 이해관계인은 손실보상계획을 열람하시기 바라며, 의견이 있을 때에는 공고기간 내에 의견서를 서면으로 제출하여 주시기 바랍니다.

2020년 7월 13일

경 산 시 장

1. 사업의 개요

공 사 명	사업위치	금회보상예정 필지 및 면적	보상담당 기관	보상기관 연락처	열람장소
백자산 쉼터 진입도로 확장공사	경산시 백천동 백자산 진입도로	2필지 2,415㎡ 및 위 지상물건	경산시청 도로철도과	053)810-6121	경산시청 도로철도과

2. 보상대상 : 편입되는 토지 및 지장물(권리포함)

소 재 지	편 입 지 번
경북 경산시 백천동	산31-5, 산31-8

※ 개인별 보상대상은 개별 통지함

3. 열람 및 이의신청 기간 : 2019. 07. 13. ~ 07. 31.

4. 보상시기 : 2019. 9월부터 보상협의예정(보상금액 및 구비서류 개별통보)

5. 보상방법 및 절차

가. 보상금액은 「공익사업을 위한 토지등의 취득 및 보상에 관한 법률」등 관계법령의 규정에 의거 결정하여, 경산시로 소유권이전등기 후 보상금을 지급합니다.

※ 토지소유자가 감정평가업자 1인을 별도로 추천할 수 있으며, 추천하는 경우에는 본 열람기간 만료일로부터 30일 이내에 보상공고 또는 통지한 보상대상 토지면적의 1/2이상에 해당하는 토지소유자와 당해 토지소유자 총수의 과반수의 동의를 얻은 사실을 증명하는 서류(주민등록증, 운전면허증 또는 건강보험증사본, 인감증명서 등 첨부)를 제출하여야 합니다.

나. 보상절차 : 보상계획공고 및 열람 → 보상금산정 → 손실보상협의

6. 편입토지 등의 소유자와 이해관계인에 대하여는 개별통지하고, 주소나 거소불명으로 인하여 개별통보를 하지 못한 자에 대하여는 이 공고로 대신합니다.

용 지 조 서

□ 사 업 명 : 백자산 쉼터 진입도로 확장 (단위 : ㎡)

일련번호	수용 또는 사용할 토지의 표시					소 유 자		관 계 인			비고
	면/리	지번	지목	면 적		성 명	주 소	성 명	주소	권리관계	
				공부	편입						
1	경산 시백 천동	산 31-5	임	277	277	이*엽	대구광역시 수성구 신천동로 320, 8동 1003호 (수성동1가, 신세계타운)				
2	〃	산 31-8	임	1,981	1,981	이*엽	대구광역시 수성구 신천동로 320, 8동 1003호 (수성동1가, 신세계타운)				

지 장 물 조 서

□ 사 업 명 : 백천동(중로3-26) 도시계획도로 개설공사 (단위 : 주)

일련번호	소 재 지		물건 종류	구조 규격	수량	소 유 자		비고
	면/리	지 번				성 명	주 소	
3	경산시 백천동	산31-8	가옥	블록조 기와	39㎡	최*선		
			부엌	블록조 슬레이트	6㎡			
			축사	블로조 슬레이트	69㎡			
			창고	판넬(3*1.5)	4.5㎡			
			모과나무	30년	2주			
			배나무	20년	2주			
			앵두나무	울타리	5m			
4	〃	산31-8	창고	판넬(3*1.5)	6㎡	김*산	백천동 241	
			비닐하우스	파이프	40㎡			
			창고	판넬(3*1.5)	4.5㎡			
			창고	판넬(3*1.5)	10.5㎡			
			키위지지대	파이프(8*4)	32㎡			
			울타리	그물망	70m			
			엄나무	15년	3주			
			매실나무	20년	1주			
			매실나무	5년	1주			
			옻나무	5년	1주			
			키위나무	10년	3주			
			가죽나무	10년	1군			

청도군 공고 제2020-609호

[○] 통행의 금지ㆍ제한 / [ ] 차량의 운행 제한 공고

「농어촌도로정비법」 제16조제1항ㆍ제2항 에 따라 다음과 같은 이유로 그

[○] 통행의 금지ㆍ제한 / [ ] 차량의 운행 제한 을 공고 합니다.

2020년 7월 13일

청 도 군 수

도로의 종류	농어촌도로	노선명	농도307호선
금지 또는 제한의 대상	전차량(공사차량 제외)	구간	매전면 송읍리 275 ~ 청도읍 원정리 산5
기간	2020년 7월 13일부터 2020년 12월 31일까지		

이유 농도307호선(환경관리센터)도로확포장공사 추진에 따른 작업공간 확보 및 안전사고 예방을 위함,
그 밖의 사항 - 통제 구간 교통 통제 알림용 플래카드 2개소 설치(시점. 종점부) - 환경관리센타 이용차량은 기존 도로 농도307호선 사용
첨부서류 : 해당 도로에 대한 5만분의 1 이상의 지형도

■ 통제 구간 지형도

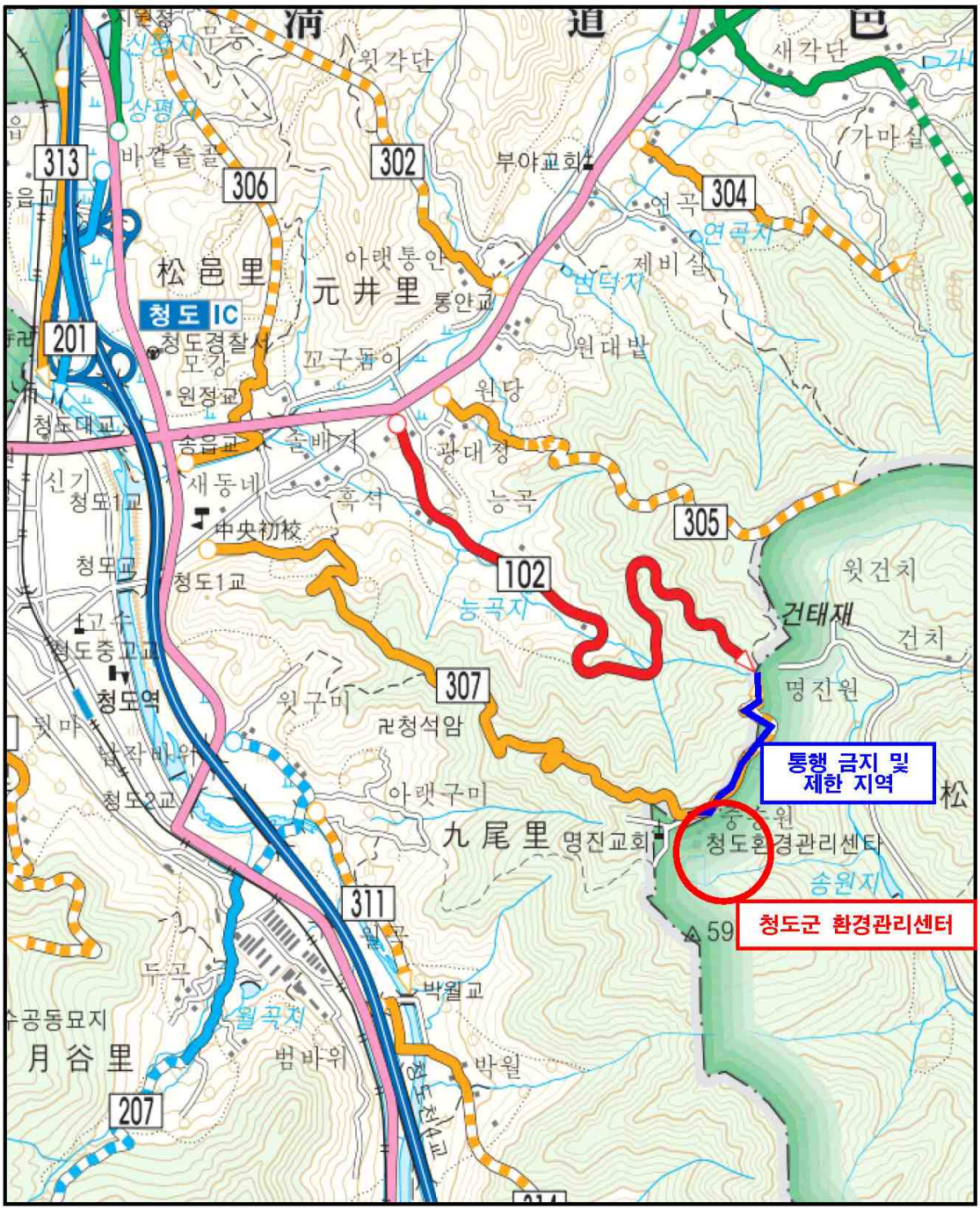
통행 금지 및
제한 지역
청도군 환경관리센터
청도 IC
청도환경관리센터
청도경찰서
松邑里
元井里
九尾里
月谷里
건태재
313
306
302
304
201
305
102
307
311
207

◈◈

기 타

지시사항

도지사 지시사항

- 2020. 07. 07. (화) 확대간부회의 시 -

관리 번호	지 시 내 용	담당부서 (협조부서)
2020 - 007	○ 남북한 상호 교류협력 사업 사전준비 및 통일 관련 인식개선 노력 - 정부의 남북관계 협력의지 연계한 道 사전 대응 - 남북 교류협력 등 통일사업 개발 대응 - 남북관계 및 통일 관련 인식전환 위한 세미나 등 추진	미래전략기획단, 환동해지역본부 총무민원실

새바람 행복 경북!

부정부패 없는 깨끗한 대한민국을 만드는 이름 청렴韓세상