

경상북도



선	기관(부서)의 장
람	

제6850호 2024년 7월 8일(월)

경 상 북 도

■ 고 시

- 도로구역 결정(변경)에 따른 세목(변경) 고시
(경상북도 고시 제2024-258호) 6

회								
람								

발행인:경상북도지사 편집:대변인실

- 지방하천 지정 고시
(경상북도 고시 제2024-259호) 10
- 지방하천 남천 하천기본계획 수립(변경) 고시
(경상북도 고시 제2024-260호) 12
- 지방하천 하천기본계획 수립(변경) 고시
(경상북도 고시 제2024-261호) 15
- 사방지 지정 고시
(경상북도 고시 제2024-262호) 20
- 사방지 지정 고시
(경상북도 고시 제2024-263호) 24

■ 공 고

- 환경전문공사업 신규등록 공고
(경상북도 공고 제2024-1395호) 28
- 부동산개발업 등록 공고
(경상북도 공고 제2024-1402호) 29
- 측량업 등록 공고
(경상북도 공고 제2024-1403호) 30

시 군

■ 고 시

- 안동 도시관리계획(수도공급설비:정수시설)결정(변경) 및 지형도면 등

승인 고시
 (안동시 고시 제2024-161호) 32

○ 영주 도시관리계획(공공청사) 결정 및 지형도면 등 고시
 (영주시 고시 제2024-116호) 35

○ 영주 도시관리계획(도로) 결정(변경) 및 지형도면 등 고시
 (영주시 고시 제2024-118호) 38

○ 영주 도시계획시설(중로1-5, 중로3-7호선)사업 실시계획인가(변경) 고시
 (영주시 고시 제2024-119호) 41

○ 영덕 군계획시설(유원지)사업 실시계획(변경) 인가 고시
 (영덕군 고시 제2024-93호) 45

○ 고령군 성장관리계획구역 지정(변경) 및 성장관리계획 수립 고시
 (고령군 고시 제2024-1022호) 47

■ 공 고

○ 영주 도시계획시설(공공청사)사업 실시계획인가(변경)를 위한 열람 공고
 (영주시 공고 제2024-1064호) 74

○ 공인 신조 및 폐기 공고
 (문경시 공고 제2024-1099호) 77

○ 문경시 전자이미지공인 등록 및 폐기 공고
 (문경시 공고 제2024-1105호) 91

기 타

■ 고 시

- 하천점용(기간연장)허가 고시
(낙동강유역환경청 고시 제2024-370호) 96
- 하천점용(기간연장)허가 고시
(낙동강유역환경청 고시 제2024-371호) 97
- 하천점용(기간연장)허가 고시
(낙동강유역환경청 고시 제2024-372호) 98
- 하천점용(기간연장)허가 고시
(낙동강유역환경청 고시 제2024-373호) 99

■ 지시사항

- 도지사 지시사항 101



경 상 북 도

고 시

경상북도 고시 제2024-258호

도로구역 결정(변경)에 따른 세목(변경) 고시

경상북도 고시 제2023-334호로 도로구역결정(변경) 고시한 「상주~도청신도시간 도로건설공사」 시행구간에 편입된 토지에 대하여 「도로법」 제25조 및 「공익사업을 위한 토지 등의 취득 및 보상에 관한 법률」 제22조의 규정에 따라 다음과 같이 세목(변경)을 고시합니다.

2024. 7. 8.

경 상 북 도 지 사

1. 사업의 명칭 : 상주~도청신도시간 도로건설공사
2. 사업시행기간 : 고시일로부터 ~ 2027. 11. 05.
3. 사업시행자 : 경상북도
4. 도로구역 결정(변경) 사유 : 토지 면적 추가 편입 및 소유주 변경

5. 수용 또는 사용할 토지의 세목 : 붙임 세목(변경)조서와 같음

6. 도면 및 토지 공람기간 및 장소

- 공람기간 : 사업시행기간과 같음

- 공람장소 : 상주시 건설과(☎054-537-7547),

경북도청 도로철도과 (☎054-880-3989)

상주~도청신도시간 도로건설공사 토지 세목(변경) 조서

No.	소재지 (경상북도)	지번		지목	보상면적(m ²)		경상북도 고시 제2023-334호		비고
		당초	편입		전체	편입	편입 면적(m ²)	연번	
1	상주시 중덕동	141-2	141-3	대	33	6	4	159	
2	상주시 중덕동	135-67	135-89	도로	38	30	29	183	
3	상주시 중덕동	226-9	226-12	답	207	46	45	212	
4	상주시 중덕동	135-69	135-91	도로	8	5	4	231	
5	상주시 낙상동	668-2	668-2	도로	73	73	60	252	전필편입
6	상주시 낙상동	965-16	965-124	전	271	168	155	263	
7	상주시 낙상동	599-3	599-9	답	413	33	32	283	
8	상주시 사벌국면 덕담리	1066-7	1066-11	도로	57	23	22	383	
9	상주시 사벌국면 덕담리	1066-2	1066-10	도로	76	19	18	384	
10	상주시 사벌국면 덕담리	산99-2	산99-2	도로	298	298	47	403	전필편입
11	상주시 사벌국면 덕담리	1395-6	1395-12	도로	314	213	177	434	
12	상주시 사벌국면 덕담리	1395-5	1395-11	도로	177	25	22	437	
13	상주시 사벌국면 덕담리	산1-1	산1-1	도로	99	99	39	448	전필편입
14	상주시 사벌국면 덕담리	산2-24	산2-24	임야	893	893	497	469	전필편입
15	상주시 사벌국면 덕담리	산2-2	산2-2	도로	3,372	3,372	2850	470	전필편입
16	상주시 사벌국면 덕담리	산5-4	산5-4	도로	496	496	341	490	전필편입
17	상주시 사벌국면 엄암리	8-3	8-3	도로	119	119	67	700	전필편입
18	상주시 사벌국면 묵하리	산18-3	산18-3	임야	198	198	174	751	전필편입

No.	소재지 (경상북도)	지번		지목	보상면적(m ²)		경상북도 고시 제2023-334호		비고
		당초	편입		전체	편입	편입 면적(m ²)	연번	
19	상주시 사벌국면 묵하리	781-5	781-5	도로	99	99	32	764	전필편입
20	상주시 사벌국면 묵하리	산7-2	산7-2	도로	496	496	218	823	전필편입
21	상주시 사벌국면 묵상리	1114-2	1114-11 2	전	2,157	115	107	856	
22	상주시 사벌국면 묵상리	1231-1 7	1231-17	답	111.2	111.2	102	863	전필편입
23	상주시 중덕동	877-2	877-6	도로	417	57	57	1	지번 재부여에 따른 지번 및 소유자 변경 (소유자:한국농 어촌공사 →"성극외7인")

경상북도 고시 제2024-259호

지방하천 지정 고시

「수자원의 조사·계획 및 관리에 관한 법률」 제32조 규정에 따라 “경상북도 지역수 자원관리위원회”의 하천 지정 심의를 거친 향사천에 대하여 「하천법」 제7조 제3항 및 같은 법 시행령 제5조의2 규정에 따라 지방하천으로 지정하고 같은 법 제7조 제6항 및 같은 법 시행규칙 제3조 규정에 따라 다음과 같이 지방하천 지정 고시합니다.

2024년 7월 8일

경 상 북 도 지 사

1. 지방하천 지정

구분	하천명	하천 등급	하천의 구간		하천연장	지정근거	지정일
			기 점	종 점			
당초	향사천	소하천	경상북도 포항시 대송면 산여리 산27번지선	경상북도 포항시 오천읍 향사리 산53-1번지선	L=3.472km m	소하천 정비법 제3조 제1항	2022.7.8. (포항시 고시 제2022-235호)
변경	향사천	지방 하천	경상북도 포항시 대송면 산여리 산27번지선	경상북도 포항시 오천읍 향사리 산53-1번지선	L=3.472km m	하천법 제7조 제3항	고시일

2. 지정 사유

「하천법」 제7조 제3항 규정에 따라 지방의 공공이해와 밀접한 관계가 있는 하천으로써 하천의 이용과 보전 등 효율적 관리를 위하여 하천구간의 조사 및 측량 결과에 따라 지방하천으로 지정함

경상북도 고시 제2024-260호

지방하천 남천 하천기본계획 수립(변경) 고시

지방하천(남천)에 대해 「하천법」 제25조 및 같은 법 시행규칙 제13조 규정에 따른 하천기본계획 수립(변경)을 다음과 같이 고시합니다.

2024년 7월 8일

경 상 북 도 지 사

1. 하천기본계획 수립(변경) 고시

가. 하천기본계획 수립(변경) 목적

「하천법」 제25조 및 같은 법 시행령 제24조 규정에 따라 종합적인 하천의 관리와 관련된 사항의 조사·분석과 주변 여건 변화를 반영한 하천기본계획을 수립(변경)함으로써 하천의 효율적인 이용과 체계적인 하천 관리 방안의 지침으로 활용하고자 하며, 경산시에서 시행 중인 「남천 자연생태하천 조성공사」와 관련된 남천 일부구간(No.3+100 ~ No.3+255)의 계획홍수위 및 하천시설물(가동보 신설) 계획 일부를 변경하고자 함.

나. 연평균 강우량, 하천 수자원의 부존량 현황(변경없음)

다. 하천유역의 지역별, 홍수방어시설별 홍수배분계획(변경없음)

라. 하천의 주요지점별 기본홍수량·계획홍수량·계획홍수위 및 계획하폭(변경)

하천 명칭	지 점	기본홍수량 (m ³ /s)		계획홍수량 (m ³ /s)		계획홍수위 (EL.m)		계획하폭 (m)		비고	
		당초	변경	당초	변경	당초	변경	당초	변경		
남천	0+000	금호강 합류점	695	695	695	695	37.80	37.80	141	141	
	0+118	매호천 합류후	695	695	695	695	38.11	38.11	117	117	
	0+118	매호천 합류전	654	654	655	655	38.11	38.11	117	117	
	2+500	옥수천 합류후	654	654	655	655	40.91	40.91	107	107	
	2+500	옥수천 합류전	654	654	655	655	40.91	40.91	107	107	
	3+100	남천1가동보신설	654	654	655	655	42.46	42.56	117	117	
	3+144	오수관거	654	654	655	655	42.52	42.56	118	118	
	3+200	-	654	654	655	655	43.02	43.03	116	116	
	3+255	남천2정검다리	654	654	655	655	43.03	43.04	116	116	
	5+400	경산교 지점	654	654	655	655	53.28	53.28	87	87	
	9+222	구일교 지점	654	654	655	655	72.55	72.55	60	60	
	10+600	차곡천(소) 합류후	634	634	635	635	78.79	78.79	62	62	
	10+600	차곡천(소) 합류전	604	604	605	605	78.79	78.79	62	62	
	11+500	사곡골천(소) 합류후	604	604	605	605	83.11	83.11	41	41	
	11+500	사곡골천(소) 합류전	552	552	555	555	83.11	83.11	41	41	
	12+200	망풍지천(소) 합류후	552	552	555	555	86.23	86.23	55	55	
	12+200	망풍지천(소) 합류전	552	552	555	555	86.23	86.23	55	55	
	12+900	지암천(소) 합류후	552	552	555	555	90.80	90.80	60	60	
	12+900	지암천(소) 합류전	528	528	530	530	90.80	90.80	60	60	
14+400	송백천 합류후	528	528	530	530	101.46	101.46	75	75		

하천 명칭	지 점		기본홍수량 (m ³ /s)		계획홍수량 (m ³ /s)		계획홍수위 (EL.m)		계획하폭 (m)		비고
			당초	변경	당초	변경	당초	변경	당초	변경	
	14+400	송백천 합류전	294	294	295	295	101.46	101.46	75	75	
	16+000	덕정1보 지점	264	264	265	265	117.00	117.00	32	32	
	16+557	솔정천(소) 합류후	264	264	265	265	125.07	125.07	33	33	
	16+557	솔정천(소) 합류전	184	184	185	185	125.07	125.07	33	33	
	17+300	원동천(소) 합류후	184	184	185	185	134.37	134.37	34	34	
	17+300	원동천(소) 합류전	145	145	145	145	134.37	134.37	34	34	
	18+700	구곡천(소) 합류후	145	145	145	145	156.42	156.42	20	20	
	18+700	구곡천(소) 합류전	91	91	95	95	156.42	156.42	20	20	
	19+292	하도저수지 지점	82	82	85	85	168.18	168.18	14	14	

마. 보전지구·복원지구·친수지구 현황(변경없음)

바. 하천기본계획의 열람에 관한 사항

관계도서·도면 등 상세한 내용은 경상북도(하천과) 및 하천의 관할지역인 경산시(하수도과)에 갖추어 놓았으니 관계인은 열람하시기 바랍니다.

※ 열람장소

경상북도 하천과(054-880-4068), 경산시 하수도과(053-810-5585)

경상북도 고시 제2024-261호

지방하천 하천기본계획 수립(변경) 고시

지방하천 남천 및 대가천에 대하여 「하천법」 제25조 및 같은 법 시행규칙 제13조 규정에 따른 하천기본계획 수립(변경)을 다음과 같이 고시합니다.

2024년 7월 8일

경 상 북 도 지 사

1. 하천기본계획 수립(변경) 고시

가. 하천기본계획 수립(변경) 목적

「하천법」 제25조 및 같은법 시행령 제24조 규정에 따라 종합적인 하천의 관리에 관련된 사항의 조사·분석과 주변 여건변화를 반영한 하천기본계획을 변경함으로써 하천의 효율적인 이용과 체계적인 하천관리방안의 지침으로 활용코자 함.

나. 연평균 강우량, 하천 수자원의 부존량 현황(변경없음)

다. 하천유역의 지역별, 홍수방어시설별 홍수배분계획(변경없음)

라. 하천의 주요지점별 기본홍수량·계획홍수량 및 계획하폭(변경)

○ 지방하천 남천

하천 명칭	지 점 (No.)		기본홍수량 (m ³ /s)		계획홍수량 (m ³ /s)		계획홍수위 (EL.m)		계획하폭 (m)		비고
			당초	변경	당초	변경	당초	변경	당초	변경	
남 천	0+000	과업 종점	578	578	578	578	34.26	34.26	179	179	
	3+329	고운교 지점	578	578	578	578	42.34	42.34	49	49	
	5+288	화랑교 지점	578	578	578	578	46.68	46.68	72	72	
	8+100	죽계천(소) 합류전	504	504	504	504	54.90	54.90	113	113	
	8+478	동방교 지점	504	504	504	504	55.65	55.65	76	68	
	9+800	복계천(소) 합류전	471	471	471	471	59.92	59.92	106	106	
	12+500	원동천(지방) 합류전	276	276	276	276	69.19	69.19	146	146	
	16+100	진현천(소) 합류전	143	143	143	143	90.86	90.86	67	67	
	17+247	과업 시점	143	143	143	143	105.15	105.15	67	67	

※ 남천 하천기본계획 일부 변경 구간 : No.8+478(동방교)

※ 변경사유 : 기수립시 동방교 지점 계획 하폭 오기로 인한 수정

○ 지방하천 대가천

하천 명칭	지 점 (No.)		기본홍수량 (m ³ /s)		계획홍수량 (m ³ /s)		계획홍수위 (EL.m)		계획하폭 (m)		비고
			당초	변경	당초	변경	당초	변경	당초	변경	
대가천	0+000	대가천 종점	1,550	1,550	1,550	1,550	47.02	47.02	303	303	
	1+825	범산교 지점	1,550	1,550	1,550	1,550	53.47	53.47	238	238	
	3+500	계정천(지방) 합류전	1,505	1,505	1,505	1,505	58.74	58.74	250	250	
	5+338	사창교(재가설)	1,503	1,503	1,505	1,505	66.30	66.30	198	198	
	5+400		1,503	1,503	1,505	1,505	66.30	66.30	201	201	
	5+500		1,503	1,503	1,505	1,505	66.61	66.63	216	216	
	5+600		1,503	1,503	1,505	1,505	66.83	66.85	233	233	
	5+700		1,503	1,503	1,505	1,505	67.10	67.11	210	210	
	5+740	조평보	1,503	1,503	1,505	1,505	67.31	67.32	210	210	
			1,503	1,503	1,505	1,505	67.35	67.36	210	210	
	7+200	서원골천(소) 합류전	1,490	1,490	1,490	1,490	73.79	73.79	189	189	
	7+600	윤동교(철거)	1,490	1,490	1,490	1,490	75.39	75.39	103	103	

하천 명칭	지 점 (No.)		기본홍수량 (m ³ /s)		계획홍수량 (m ³ /s)		계획홍수위 (EL.m)		계획하폭 (m)		비고
			당초	변경	당초	변경	당초	변경	당초	변경	
대가천	7+700	윤동교(이설)	1,490	1,490	1,490	1,490	75.66	75.76	110	110	
	7+777	마산보	1,490	1,490	1,490	1,490	76.07	76.19	139	139	
			1,490	1,490	1,490	1,490	76.24	76.35	139	139	
	7+800		1,490	1,490	1,490	1,490	76.29	76.39	151	151	
	7+900		1,490	1,490	1,490	1,490	76.81	76.87	196	196	
	8+000		1,490	1,490	1,490	1,490	77.07	77.12	174	174	
	8+100		1,490	1,490	1,490	1,490	77.27	77.31	173	173	
	8+200		1,490	1,490	1,490	1,490	77.48	77.51	171	171	
	8+300		1,490	1,490	1,490	1,490	77.86	77.87	169	169	
	8+400		1,490	1,490	1,490	1,490	78.10	78.11	168	168	
	8+500		1,490	1,490	1,490	1,490	78.43	78.44	165	165	
	8+600		1,490	1,490	1,490	1,490	78.75	78.76	184	184	
	9+000	신당천(소) 합류전	1,400	1,400	1,400	1,400	81.58	81.58	166	166	
	11+078	새별교 지점	1,380	1,380	1,380	1,380	89.46	89.46	138	138	
	12+700	갓말천(소) 합류전	1,305	1,305	1,305	1,305	97.58	97.58	165	165	
	15+100	도남천(소) 합류전	1,180	1,180	1,180	1,180	108.28	108.28	150	150	
	15+600	화죽천(지방) 합류전	905	905	905	905	110.67	110.67	152	152	
	17+700	금봉천(소) 합류전	790	790	790	790	123.89	123.89	108	108	
	19+794	새리보 지점	780	780	780	780	137.99	137.99	105	105	
	21+300	성주댐 지점	1,010	1,010	1,010	1,010	187.90	187.90	-	-	
	24+862	광암교 지점	975	975	975	975	187.95	187.95	87	87	
	27+600	떡방천(소) 합류전	955	955	955	955	208.03	208.03	75	75	
	29+239	울곡천(소) 합류전	830	830	830	830	228.25	228.25	108	108	
	31+200	하고방천(소) 합류전	775	775	775	775	249.93	249.93	99	99	
	33+200	무명천1(세) 합류전	705	705	705	705	275.97	275.97	72	72	
	35+200	무명천2(세) 합류전	695	695	695	695	302.34	302.34	58	58	
36+900	옥동천(지방) 합류전	325	325	325	325	322.55	322.55	52	52		
38+200	가정지천(소) 합류전	315	315	315	315	344.23	344.23	58	58		
40+100	장전천(소) 합류전	155	155	155	155	379.94	379.94	39	39		
40+957	과업시점	155	155	155	155	402.78	402.78	57	57		

※ 일부 변경 구간

1) 사창교 : 측점 No.5+500~No.5+740(계획홍수위 변경)

2) 운동교 : 측점 No.7+700~No.8+600(계획홍수위 변경)

※ 변경사유 : 사창교 재가설, 운동교 이설로 인한 계획홍수위 및 측점 변경

마. 보전지구·복원지구·친수지구 현황(변경없음)

바. 하천기본계획의 열람에 관한 사항

관계도서·도면 등 상세한 내용은 경상북도(하천과) 및 하천의 관할지역인 경주시(건설과), 성주군(건설과)에 갖추어 놓았으니 관계인은 열람하시기 바랍니다.

※ 열람장소

경상북도 하천과(054-880-4068), 경주시 건설과(054-779-6406),

성주군 건설과(054-930-6693)

경상북도 고시 제2024-262호

사방지 지정 고시

「사방사업법」 제4조, 같은 법 시행령 제2조의 규정에 의거 다음과 같이 사방지를 지정하고 「토지이용규제 기본법」 제8조 및 같은 법 시행령 제7조의 규정에 따라 지형도면 등을 고시합니다.

2024년 7월 8일

경 상 북 도 지 사

1. 사방지 지정 내역 : 붙임 내역과 같음
2. 사방지 지정 사유 : 2024년 사방사업 시행에 따른 사방지 지정
3. 사방지 지정 지형도면 : 게재생략
4. 게재 생략한 사방지 지정 지형도면은 경상북도 산림환경연구원 서부지원

(☎054-420-8700)에 비치하여 일반인에게 보입니다.

사방지정신청내역서

시군	읍면	소재지		지목	전체면적 (㎡)	지정면적 (㎡)	소유자 또는 점유자		성명	사업종류	비고
		리동	지번				주소				
계			32필지		1,598,776	7,562					
구미			20		914,906	2,623					
구미		구평	산23-1	임야	215,504	111	대구 남구 봉덕동 965-14	장상의 외1	산림유역관리	구평1	
구미		구평	산26	임야	166,612	115	대구 남구 봉덕동 965-14	장상의 외1	산림유역관리		
구미		구평	산38	임야	181,289	243	구미시 선산을 남문로 50	구미시산림조합	산림유역관리		
구미		구평	863	답	2,559	34	구미시 인동가산로 250-9, 502동 108호	이근옥	산림유역관리		
구미		구평	864-4	답	1,738	13	구미시 인동63길 53-16	김명화 외1	산림유역관리		
구미		구평	881-8	하천	3,950	84		국(국토교통부)	산림유역관리		
구미		구평	산133	도로	3,192	11		국(국토교통부)	산림유역관리		
구미		구평	산134	구거	5,410	412		국(농림축산식품부)	산림유역관리		
구미		구평	산134	구거	5,410	14		국(농림축산식품부)	산림유역관리	구평2	
구미		구평	산27	임야	66,248	279	대구 수성구 만촌동 1356-3 메트로팰레스 109동 1502호	이천희	산림유역관리		

소 재 지				지목	전체면적 (㎡)	지경면적 (㎡)	소유자 또는 점유자		성 명	사업종류	비고
시군	읍면	리동	지 번				주소				
구미		구평	산37	임야	85,289	6	대구 남구 대명동 1819-5	홍호철	산림유역관리		
구미		구평	900	구거	853	166		국(농림축산식품부)	산림유역관리		
구미		구평	867	임야	860	46	구미시 고아읍 들성로 171-21, 105동 1102호	정효기	산림유역관리		
구미		구평	산136	도로	3,361	13		국(국토교통부)	산림유역관리		
구미		구평	산30-1	임야	18,843	23	구미시 구평동 760	최상대	산림유역관리		
구미		구평	산30-1	임야	18,843	204	구미시 구평동 760	최상대	산림유역관리	구평3	
구미		구평	산30-2	임야	35,107	402	홍콩 리펠스베이가 119에이, 리펠스베이타워 11비이	박정	산림유역관리		
구미		구평	산31	임야	95,603	33	서울 강남구 남부순환로 3032, 207동 1106호	강춘근	산림유역관리		
구미		구평	871	답	1,861	127	구미시 황상동 149-3, 화진금봉아파트 301-1405	임성근	산림유역관리		
구미		구평	901	구거	2,374	287		국(농림축산식품부)	산림유역관리		
고령			8		155,771	2,903					
고령	쌍림		산88	임야	1,190	4	고령군 쌍림면 용리 194	안대원	산림유역관리	대표지번	
고령	쌍림		산89-1	임야	6,942	626	대구 달서구 분동 1129	김지태	산림유역관리		

소 재 지			지목	전체면적 (㎡)	지정면적 (㎡)	소유자 또는 점유자		성 명	사업종류	비고
시군	읍면 리동	지 번				주소	주소			
고령	쌍림	산97	임야	3,967	1	안림동	김욱이	산림유역관리		
고령	쌍림	산98	임야	5,950	150	울산광역시 동구 서부동 248-24 성원상메빌아파트 104-402	한점옥	산림유역관리		
고령	쌍림	846-2	답	205	2	대구광역시 서구 국제보상로 316,107동 305호(평리동, 평리롯데캐슬)	심현보	산림유역관리		
고령	쌍림	952	답	998	3	고령군 쌍림면 용리 947	강도식	산림유역관리		
고령	쌍림	978	하천	133,005	2,109		국(환경부)	산림유역관리		
고령	쌍림	1038	도로	3,514	8		국(국토교통부)	산림유역관리		
칠곡		4		528,099	2,036					
칠곡	가산	산44	임야	14,678	51	대구광역시 달서구 성서로72안길 42	문영수	산림유역관리	대표지번	
칠곡	가산	산47-1	임야	20,033	473	경상북도 구미시 수출대로23길 7	최을림	산림유역관리		
칠곡	가산	산65-1	임야	96,694	1,222		칠곡군	산림유역관리		
칠곡	가산	산67	임야	396,694	290		김도원외 19인	산림유역관리		

경상북도 고시 제2024-263호

사방지 지정 고시

「사방사업법」 제4조, 같은 법 시행령 제2조의 규정에 의거 다음과 같이 사방지를 지정하고 「토지이용규제 기본법」 제8조 및 같은 법 시행령 제7조의 규정에 따라 지형도면 등을 고시합니다.

2024년 7월 8일

경 상 북 도 지 사

1. 사방지 지정 내역 : 붙임 내역과 같음
2. 사방지 지정 사유 : 2024년도 산림재해복구사업 시행에 따른 사방지 지정
3. 사방지 지정 지형도면 : 게재생략
4. 게재 생략한 사방지 지정 지형도면은 경상북도 산림환경연구원 산림사업과(☎054-778-3891~2)에 비치하여 일반인에게 보입니다.

산림피해복구사업지정내역서

시군	소 재 지				지목	지 적 (㎡)	지정고시 면적(㎡)	소유자 또는 점유자		사업종류	비고
	구	읍면	리동	지 번				주소	성 명		
계				8필지		2,925,753	1,102				
포항계				5필지		2,622,910	398				
포항	남	대송	산여	산1	임야	2,181,025	125	울산광역시 울주군 운산읍 원산로 40	한국제지 주식회사	산림피해 복구사업	6.27~7.27 호우 산림피해 복구사업(포항시) 1호지
포항	남	대송	산여	산3	임야	230,479	26	경상북도 포항시 남구 오천읍 오어로 1	대한불교 조계종 오어사	산림피해 복구사업	6.27~7.27 호우 산림피해 복구사업(포항시) 2호지
포항	남	대송	산여	산4	임야	206,678	195		포항시	산림피해 복구사업	6.27~7.27 호우 산림피해 복구사업(포항시) 3호지
포항	남	대송	산여	산37	구거	4,199	44		국토교통부	산림피해 복구사업	6.27~7.27 호우 산림피해 복구사업(포항시) 2호지
포항	남	대송	산여	12	대지	529	8	경상북도 포항시 남구 대송면 운제로 849	허영자	산림피해 복구사업	6.27~7.27 호우 산림피해 복구사업(포항시) 3호지
경주계				3필지		302,843	704				

소 재 지					지목	지적 (㎡)	지정고시 면적(㎡)	소유자 또는 점유자		사업종류	비고
시군	구	읍면	리동	지번				주소	성명		
경주		강동	왕신	산190-2	임야	24,298	429	경상북도 경주시 서악1길 48-42(서악동)	김하곤	산림피해 복구사업	제6호 태풍 카눈 산림피해 복구사업(경주시) 1호지
경주		강동	왕신	산190-6	임야	2,645	80	경상북도 경주시 서악1길 48-42(서악동)	김하곤	산림피해 복구사업	제6호 태풍 카눈 산림피해 복구사업(경주시) 1호지
경주			암곡	산250	임야	275,900	195	서울특별시 영등포구 여의공원로 111	주식회사 태영건설	산림피해 복구사업	제6호 태풍 카눈 산림피해 복구사업(경주시) 2호지



경 상 북 도

공 고

경상북도공고 제2024-1395호

환경전문공사업 신규등록 공고

「환경기술 및 환경산업 지원법」 시행규칙 제32조의 규정에 따라 다음과 같이 환경전문공사업 신규등록 사항을 아래와 같이 공고합니다.

2024년 7월 8일

경 상 북 도 지 사

업소명	대표자	소재지	등록내역			
			업종	분야	등록번호	등록일자
(주)에코페이스	윤금란	경북 구미시 송동로 68-15, 2층	환경전문 공사업	대기	대-53호	24.6.24.
케이텍솔루션 주식회사	윤민호	경북 포항시 북구 천마로46번길 34-2, 2층	환경전문 공사업	대기 수질	대수-34호	24.6.25.

경상북도 공고 제2024-1402호

부동산개발업 등록 공고

「부동산개발업의 관리 및 육성에 관한 법률」 제4조 제1항의 규정에 의한 부동산 개발업 신규등록 사항을 「같은 법률 시행규칙」 제6조의 규정에 의거 다음과 같이 공고합니다.

2024년 7월 8일

경 상 북 도 지 사

명 칭 (대표자)	등록일자	등록번호	자 본 금	주영업소 소재지
주식회사 주원이앤씨 (김보형)	2024. 7. 5.	경북240003 (170111-0109604)	1,290,000천원	경북 포항시 남구 시청로 18, 501호 (대잠동, 퍼스트힐)

경상북도 공고 제 2024-1403호

측량업 등록 공고

「공간정보의 구축 및 관리 등에 관한 법률」 제44조제2항 및 같은 법 시행령 제35조제6항의 규정에 의하여 측량업 등록을 다음과 같이 공고합니다.

2024년 7월 8일

경 상 북 도 지 사

상 호 (대표자)	업 종 (사업자번호)	등록번호	소재지	등록일
(주)원탑이엔지 (조미영)	일반측량 (253-87-02938)	04-005598	경상북도 영천시 바깥완산길 52	2024. 7. 5.



시 군

고 시

안동시 고시 제2024-161호

안동 도시관리계획(수도공급설비:정수시설)결정(변경) 및 지형도면 등 승인 고시

안동시 용상동 430번지 일원 도시관리계획(수도공급설비:정수시설) 결정(변경)에 대하여 「국토의 계획 및 이용에 관한 법률」 제30조 및 같은 법 시행령 제25조에 따라 도시관리계획 결정(변경)하고, 「국토의 계획 및 이용에 관한 법률」 제32조 및 「토지이용규제 기본법」 제8조의 규정에 따라 지형도면 등을 다음과 같이 승인·고시 합니다.

2024년 7월 8일

안 동 시 장

1. 도시관리계획 결정(변경) 및 지형도면 등 작성 취지

- 안동시 용상동 430번지 일원 도시계획시설(수도공급설비:용상제2정수장)과 도시 계획시설(도로:소로3-43호선)의 중복 결정 된 면적을 제척하고 지적분할 및 등 록사항 정정 면적을 반영하여 도시관리계획을 결정(변경)하고자 함.
- 또한, 「토지이용규제기본법」 제8조제2항의 규정에 의한 지형도면 등을 작성·고시

함으로써 토지이용규제를 투명화하고자 함.

2. 도시관리계획 결정(변경)

가. 유통 및 공급시설

1) 수도공급설비

■ 결정(변경) 조서

구분	도면 표시 번호	시설명	위치	면적(㎡)			최초 결정일	비고
				기정	변경	변경후		
변경	6	수도공급설비 (용상 제2정수장)	용상동 430일원	46,650	감) 283	46,367	안동시 고시 제21호 (1993.10.7.)	「국토계획법 시행령」 제25조 경미한 도시관리계획 결정(변경)

■ 변경 사유서

도면표시 번호	시설명	변경 내용	변경 사유
6	수도공급설비 (용상 제2정수장)	○ 면적감소 : 46,650㎡ → 46,367㎡ (감 283㎡)	○ 소로3-43호선 중복결정구간 제척 및 지적분할, 등록사항 정정 반영

3. 안동 도시관리계획 결정(변경) 및 지형도면 : 게재생략

※ 토지이용규제기본법 제8조에 의한 지형도면 등은 토지이용규제정보시스템 (<http://luris.molit.go.kr>)에서 열람이 가능함.

4. 관계도서는 안동시청 도시디자인과(☎054-840-5402)에 비치하여 일반인에게 보입니다.

영주시 고시 제2024 - 116호

영주 도시관리계획(공공청사) 결정 및 지형도면 등 고시

영주시 고시 제2023-114호(2023.08.17.)로 고시된 영주시 가흥동 1346-1번지 일원 ‘영주 도시관리계획(공공청사) 결정’에 대하여 결정면적 오기 사항이 있어 「국토의 계획 및 이용에 관한 법률」 제91조 및 같은 법 시행령 제100조 규정에 의거 다음과 같이 정정 고시합니다.

2024년 7월 8일

영 주 시 장

1. 정정고시 사유

가. 공공청사 면적 오기 정정

나. 정정 고시 내용 이외의 사항은 ‘영주시 고시2023-114호(2023.08.17.)와 동일

2. 도시관리계획 결정 및 지형도면 등 작성 취지

가. 「국토의 계획 및 이용에 관한 법률」 제2조 제4호 다목 규정에 의한 기반시설의 설치·정비 또는 개량에 관한 계획사항이며, 도시계획시설의 합리적인 정비와

체계적 관리를 도모하고자 함

나. 또한, 「토지이용규제 기본법」 제8조 규정에 의한 지형도면 등을 작성·고시함으로써 토지이용규제를 투명화하고자 함

2. 도시관리계획(공공청사) 결정 및 지형도면고시 조서

가. 공공문화체육시설

1) 공공청사

결정 조서

구분	도면 표시 번호	시설명	시설의 종류	위치	면 적(m ²)			최초 결정일	비고
					기정	변경	변경후		
신설	A	영주 국유림 관리소	공공청사	가흥동 1346-1 일원	-	증) 37,120	37,120	-	-

결정 사유서

도면 표시번호	시설명	변경 내용	변경 사유
A	영주 국유림 관리소	<ul style="list-style-type: none"> 공공청사 신설 A = 37,120m² 	<ul style="list-style-type: none"> 기존 영주 국유림관리소 부지에 공공업무 용도의 시설확충 및 체계적인 관리를 위해 공공청사 신설

3. 도시관리계획(공공청사) 결정 및 지형도면 등 : 붙임 참조

※ 토지이용규제기본법 제8조에 의한 지형도면 등은 토지이음

(<http://www.eum.go.kr>)에서 열람이 가능함

4. 이해관계인은 영주시청 도시과(054-639-6674)에 비치된 관계도서를 보시기 바랍니다.

영주시 고시 제2024 - 118호

영주 도시관리계획(도로) 결정(변경) 및 지형도면 등 고시

영주시 순흥면 읍내리 일원 도로개설을 위한 도시관리계획(도로) 결정(변경)에 대하여 「국토의 계획 및 이용에 관한 법률」 제30조, 같은법 제32조 및 「토지이용규제 기본법」 제8조의 규정에 의거 도시관리계획 결정(변경)과 지형도면 등을 다음과 같이 고시합니다.

2024. 7. 8.

영 주 시 장

1. 도시관리계획 결정(변경) 및 지형도면등 작성 취지

- 「국토의 계획 및 이용에 관한 법률」 제2조 제4호 다목의 규정에 의한 기반시설의 설치·정비 또는 개량에 관한 계획을 수립하는 것으로 도로개설을 통하여 시민들의 통행 편의 확보 및 교통체계의 개선을 도모하기 위함.
- 「토지이용규제 기본법」 제8조 제2항의 규정에 의한 지형도면 등을 작성·고시함으로써 토지이용규제를 투명화 함.

2. 도시관리계획 결정(변경) 및 지형도면승인 조서

가. 교통시설

1) 도로 결정(변경)조서

구분	규모				기능	연장 (m)	기점	종점	사용 형태	주요 경과지	최초 결정일	비고
	등급	류별	번호	폭원								
기정	소로	3	3	6	국지 도로	159	읍내리 553-1	읍내리 349-7	일반 도로	-	영고 제02-469호 (02.12.31)	
변경	소로	3	3	6	국지 도로	324	소로1-2 (읍내리 348-1)	소로2-21 (읍내리 380-3)	일반 도로	-	영고 제02-469호 (02.12.31)	

■ 변경사유서

변경전 도로명	변경후 도로명	변경 내용	변경 사유
소로 3-3호선	소로 3-3호선	<ul style="list-style-type: none"> 노선 변경 - B = 6m, L = 159m → 324m (중) 165m 	<ul style="list-style-type: none"> 통행여건 개선 및 주민 민원 해결을 위하여 순흥초등학교 인근의 도로개설을 통하여 주민 편의 및 공공복리를 증진하고자 하며 기·종점 착오를 정정함

3. 도시관리계획 결정(변경) 도면 및 지형도면 : 붙임과 같음(도면게재 생략)

※ 토지이용규제기본법 제8조에 의한 지형도면 등은 토지이음(<http://eum.go.kr>)에
서 열람이 가능함.

4. 이해관계인은 영주시청 도시건설국 도시과(054-639-6673)에 비치
된 관계 도서를 보시기 바랍니다.

영주시 고시 제2024 - 119호

영주 도시계획시설(중로1-5, 중로3-7호선)사업

실시계획인가(변경) 고시

영주시 조암동 1292-6번지 일원의 영주시 조암동 연립주택 신축을 위한 도시계획 시설(중로1-5호선, 중로3-7호선)사업에 대하여 「국토의 계획 및 이용에 관한 법률」 제88조 및 시행령 제97조 규정에 따라 다음과 같이 실시계획을 변경 인가하고 같은 법 제91조에 따라 다음과 같이 고시합니다.

2024. 07. 08.

영 주 시 장

1. 사업시행지의 위치

- 경상북도 영주시 조암동 1292-6번지 일원

2. 사업의 종류 및 명칭

- 종류 : 도시계획시설(중로1-5, 중로3-7호선)사업

- 명칭 : 영주시 조암동 연립주택 신축을 위한 도시계획도로 조성공사

3. 사업의 규모

종류	명칭(노선)	위치	사업량	시행자	비고
도시계획도로	중로 1-5호선	영주시 조암동 1275번지 일원	도로개설 L = 158m B = 3m	한국투자 부동산신탁(주))	
	중로 3-7호선	영주시 조암동 1292-6번지 일원	도로개설 L = 209m B = 2m		

4. 사업시행자의 성명 및 주소

- 성 명 : 한국투자부동산신탁(주) 대표 이 국 형
- 주 소 : 서울특별시 강남구 테헤란로 518, 섬유센터 7층(대치동)

5. 사업의 착수예정일 및 준공예정일(변경 - 기간연장)

- 당초 : 사업인가일 ~ 2024.06.30.
- 변경 : 사업인가일 ~ 2024.12.31.

6. 수용 또는 사용할 토지 또는 건물의 소재지·지번·지목 및 면적, 소유권과 소유권 외의 권리의 명세 및 그 소유자·권리자의 성명·주소 : 불

임조서와 같음

7. 「국토의 계획 및 이용에 관한 법률」 제99조의 규정에 의한 공공시설 등의 귀속 및 양도에 관한 사항

- 새로이 설치되는 공공시설은 공사완료 후 해당 시설 관리청에 무상귀속

구분	명칭(노선)	금회 개설	무상귀속	비고
1	중로 1-5호선	L = 158m, B = 3m, 면적 : 472m ²	개설 후 영주시로 무상귀속 (토지 및 시설물 일체)	
2	중로 3-7호선	L = 209m, B = 2m, 면적 : 430m ²		

8. 관계도서는 영주시청 도시과(☎054-639-6674)에 비치하고 일반인 및 이해관계인에게 보이며 도면 게재는 생략합니다.

※ 붙임 : 편입 토지조서

번호	위치	지번	지목	면적(m ²)		소유자	비고
				공부면적	편입면적		
계				4,033	902		
1	조암동	1273-1	도	1,167	30	영주시	
2	조암동	1273-8	도	264	264	영주시	
3	조암동	1273-9	도	10	10	영주시	
4	조암동	1275-5	묘	28	28	한국투자부동산신탁(주)	
5	조암동	1286-1	도	604	123	영주시	
6	조암동	1287	답	101	101	한국투자부동산신탁(주)	
7	조암동	1287-7	도	30	30	영주시	
8	조암동	1287-8	도	61	61	영주시	
9	조암동	1287-9	도	1	1	영주시	
10	조암동	1287-10	도	1	1	영주시	
11	조암동	1290-3	도	68	68	영주시	
12	조암동	1290-4	도	40	40	영주시	
13	조암동	1292-8	대	1	1	한국투자부동산신탁(주)	
14	조암동	1292-9	대	13	13	한국투자부동산신탁(주)	
15	조암동	1292-10	임	25	25	한국투자부동산신탁(주)	
16	조암동	1292-19	임	22	1	한국투자부동산신탁(주)	
17	조암동	1395-7	구	1,497	5	농림축산식품부	
18	조암동	1395-11	구	13	13	농림축산식품부	
19	조암동	1395-10	구	21	21	농림축산식품부	
20	조암동	1395-3	구	66	66	농림축산식품부	

영덕군 고시 제2024-93호

영덕 군계획시설(유원지)사업 실시계획(변경) 인가 고시

영덕군 강구면 삼사리 9-90번지 내 숙박시설 신축 공사에 대하여 「국토의 계획 및 이용에 관한 법률」 제88조에 의거 실시계획(변경) 인가하고, 같은 법 제91조 및 시행령 제100조 규정에 의거 아래와 같이 고시합니다.

2024년 7월 8일

영 덕 군 수

1. 사업시행지의 위치 : 영덕군 강구면 삼사리 9-90번지 일원

2. 사업의 종류 및 명칭

가. 종 류 : 군계획시설(유원지)사업

나. 명 칭 : 삼사리 일반숙박시설 신축공사

3. 사업의 면적 또는 규모 : 1,014㎡

4. 사업시행자의 성명 및 주소

가. 성 명 : 방상인

나. 주 소 : 경상북도 영덕군 강구면 신강구길 88

5. 사업의 착수 및 준공예정일(변경)

(당 초) 건축허가일로부터 ~ 2024. 6. 30.

(변 경) 건축허가일로부터 ~ 2026. 6. 30.

6. 수용 또는 사용할 토지 또는 건축물의 소재지·지번·지목 및 면적, 소

유권과 소유권 외의 권리의 명세 및 그 소유자·권리자의 성명·주소

일련 번호	토지의 소재지		지번	지목	공부 면적 (㎡)	편입 면적 (㎡)	소유자		권리자			비고
	읍·면	리					주소	성명	주소	성명	종류	
1	강구	삼사	9-90	잡	1,014	1,014	경상북도 영덕군 강구면 신강구길 8*	방*인	경상북도 포항시 남구 대이로 1**, 1**동 1***호	남*숙	가등기	

7. 「국토의 계획 및 이용에 관한 법률」 제99조의 규정에 의한 공공시설

등의 귀속 및 양도에 관한 사항 : 해당사항 없음

8. 기타 상세한 사항은 영덕군청 도시디자인과(☎054-730-6465)로 문

의하시기 바랍니다.

고령군 고시 제2024 - 1022호

고령군 성장관리계획구역 지정(변경) 및 성장관리계획 수립 고시

고령군 고시 제2024-190호(2024. 1. 25.)로 고시된 ‘고령군 성장관리계획구역 지정 및 성장관리계획 수립’에 대하여 「국토의 계획 및 이용에 관한 법률」 제75조의2 및 제75조의3에 따라 다음과 같이 변경하고, 「토지이용규제 기본법」 제8조에 따라 지형도면 고시합니다.

2024년 7월 8일

고령군수

1. 성장관리계획구역 지정(변경) 및 성장관리계획 수립 목적

- 고령군 비시가화지역 중 개발압력이 높은 계획관리지역에 대하여 난개발 방지와 계획적인 개발유도 및 효율적인 도시관리방안을 마련하고자 함
- 해당 지역의 여건 등을 고려하여 토지이용의 효율성을 제고하고자 함

2. 성장관리계획구역의 위치 및 면적 (변경)

- 위 치 : 고령군 계획관리지역 일원
- 면 적
 - 기 정 : 28.959km²(주거형 14.254km², 산업형 4.826km², 일반형 9.879km²)
 - 변 경 : 28.966km²(주거형 14.261km², 산업형 4.826km², 일반형 9.879km²)

3. 성장관리계획의 수립 내용 (변경없음)

- 기반시설 계획에 관한 사항
- 건축물의 용도·건폐율·용적률 계획에 관한 사항
- 건축물의 배치·형태·색채·높이 계획에 관한 사항
- 환경관리계획 및 경관계획에 관한 사항
- 성장관리계획 운용에 관한 사항 등

※ 상세내용은 붙임조서 및 시행지침(고령군 고시 제2024-190호) 참조

4. 관계도서 및 지형도면 등 : 게재생략

- 열람 장소(고령군청 도시과)에 비치
- 고령군 홈페이지(www.goryeong.go.kr) '고시/공고' 또는 토지이음(<http://eum.go.kr>) '고시정보'에서 열람 가능

5. 기타 자세한 사항은 고령군청 도시과(☎054-950-6705)로 문의하여 주시기 바랍니다.

[붙임] 성장관리계획구역 지정(변경) 및 성장관리계획 수립 조서

1. 성장관리계획구역 지정(변경) 조서

가. 주거형 성장관리계획구역 (변경)

구 분	도면표시번호	위 치	면 적(㎡)			비 고
			기정	변경	변경 후	
주거형 합계		167개소	14,254,186	증) 6,839	14,261,025	
대가야읍 소계		20개소	1,417,404	증) 6,839	1,424,243	
기정	대가야주거01	대가야읍 내상리 387-2 일원	57,604	-	57,604	
기정	대가야주거02	대가야읍 내상리 387-2 일원	24,606	-	24,606	
기정	대가야주거03	대가야읍 저전리 259 일원	40,356	-	40,356	
기정	대가야주거04	대가야읍 신리 395 일원	17,206	-	17,206	
기정	대가야주거05	대가야읍 신리 686 일원	15,866	-	15,866	
기정	대가야주거06	대가야읍 신리 112 일원	30,473	-	30,473	
기정	대가야주거07	대가야읍 저전리 438 일원	45,567	-	45,567	
기정	대가야주거08	대가야읍 저전리 494 일원	10,499	-	10,499	
기정	대가야주거09	대가야읍 저전리 508-1 일원	9,688	-	9,688	
기정	대가야주거10	대가야읍 중화리 219-2 일원	84,236	-	84,236	
기정	대가야주거11	대가야읍 중화리 424 일원	39,017	-	39,017	
기정	대가야주거12	대가야읍 지산리 684-2 일원	84,176	-	84,176	
기정	대가야주거13	대가야읍 본관리 569-1 일원	205,902	-	205,902	
기정	대가야주거14	대가야읍 본관리 186 일원	59,489	-	59,489	
기정	대가야주거15	대가야읍 장기리 27 일원	26,314	-	26,314	
기정	대가야주거16	대가야읍 외리 579-1 일원	192,898	-	192,898	
기정	대가야주거17	대가야읍 내곡리 440-3 일원	78,425	-	78,425	
변경	대가야주거18	대가야읍 내곡리 630 일원	144,460	증) 6,839	151,299	
기정	대가야주거19	대가야읍 내곡리 869-1 일원	102,985	-	102,985	
기정	대가야주거20	대가야읍 내곡리 117 일원	147,637	-	147,637	

구 분	도면표시번호	위 치	면 적(m ²)			비 고
			기정	변경	변경 후	
덕곡면 소계		21개소	1,657,742	-	1,657,742	
기정	덕곡주거01	덕곡면 백리 653 일원	193,900	-	193,900	
기정	덕곡주거02	덕곡면 노리 928 일원	89,580	-	89,580	
기정	덕곡주거03	덕곡면 백리 821 일원	157,688	-	157,688	
기정	덕곡주거04	덕곡면 노리 산11 일원	29,151	-	29,151	
기정	덕곡주거05	덕곡면 가륜리 108-4 일원	217,121	-	217,121	
기정	덕곡주거06	덕곡면 원송리 541 일원	136,311	-	136,311	
기정	덕곡주거07	덕곡면 원송리 359 일원	59,403	-	59,403	
기정	덕곡주거08	덕곡면 가륜리 452-3 일원	20,738	-	20,738	
기정	덕곡주거09	덕곡면 가륜리 788-35 일원	56,387	-	56,387	
기정	덕곡주거10	덕곡면 옥계리 산102-3 일원	25,340	-	25,340	
기정	덕곡주거11	덕곡면 옥계리 83 일원	14,031	-	14,031	
기정	덕곡주거12	덕곡면 용흥리 567 일원	17,273	-	17,273	
기정	덕곡주거13	덕곡면 용흥리 387 일원	11,337	-	11,337	
기정	덕곡주거14	덕곡면 본리리 산34 일원	199,006	-	199,006	
기정	덕곡주거15	덕곡면 본리리 818-48 일원	197,875	-	197,875	
기정	덕곡주거16	덕곡면 예리 519 일원	45,410	-	45,410	
기정	덕곡주거17	덕곡면 반성리 875-10 일원	33,364	-	33,364	
기정	덕곡주거18	덕곡면 반성리 782 일원	35,532	-	35,532	
기정	덕곡주거19	덕곡면 반성리 산13 일원	58,652	-	58,652	
기정	덕곡주거20	덕곡면 후암리 249-1 일원	27,886	-	27,886	
기정	덕곡주거21	덕곡면 후암리 488-2 일원	31,757	-	31,757	
운수면 소계		17개소	1,395,406	-	1,395,406	
기정	운수주거01	운수면 대평리 산323 일원	31,235	-	31,235	
기정	운수주거02	운수면 신간리 405-1 일원	162,701	-	162,701	
기정	운수주거03	운수면 화암리 산101-1 일원	92,278	-	92,278	
기정	운수주거04	운수면 대평리 1232 일원	75,162	-	75,162	

구 분	도면표시번호	위 치	면 적(㎡)			비 고
			기정	변경	변경 후	
기정	운수주거05	운수면 대평리 1264-4 일원	27,004	-	27,004	
기정	운수주거06	운수면 신간리 608-19 일원	27,224	-	27,224	
기정	운수주거07	운수면 신간리 702 일원	50,599	-	50,599	
기정	운수주거08	운수면 화암리 1226 일원	14,245	-	14,245	
기정	운수주거09	운수면 화암리 1189-1 일원	88,615	-	88,615	
기정	운수주거10	운수면 봉평리 270-5 일원	118,928	-	118,928	
기정	운수주거11	운수면 봉평리 산43 일원	28,927	-	28,927	
기정	운수주거12	운수면 월산리 620 일원	66,077	-	66,077	
기정	운수주거13	운수면 월산리 170-1 일원	206,195	-	206,195	
기정	운수주거14	운수면 법리 678-4 일원	51,789	-	51,789	
기정	운수주거15	운수면 유리 269-7 일원	152,404	-	152,404	
기정	운수주거16	운수면 팔산리 592 일원	102,672	-	102,672	
기정	운수주거17	운수면 운산리 48-4 일원	99,351	-	99,351	
성산면 소계		21개소	1,864,364	-	1,864,364	
기정	성산주거01	성산면 용소리 737 일원	68,055	-	68,055	
기정	성산주거02	성산면 상용리 386-1 일원	87,097	-	87,097	
기정	성산주거03	성산면 상용리 144 일원	118,922	-	118,922	
기정	성산주거04	성산면 용소리 242-3 일원	79,307	-	79,307	
기정	성산주거05	성산면 용소리 308 일원	23,382	-	23,382	
기정	성산주거06	성산면 대흥리 511-14 일원	33,563	-	33,563	
기정	성산주거07	성산면 대흥리 131-2 일원	75,491	-	75,491	
기정	성산주거08	성산면 무계리 183-3 일원	200,722	-	200,722	
기정	성산주거09	성산면 박곡리 322 일원	112,759	-	112,759	
기정	성산주거10	성산면 박곡리 537 일원	47,913	-	47,913	
기정	성산주거11	성산면 고탄리 278 일원	140,606	-	140,606	
기정	성산주거12	성산면 사부리 536 일원	89,123	-	89,123	
기정	성산주거13	성산면 사부리 229 일원	31,296	-	31,296	

구 분	도면표시번호	위 치	면 적(㎡)			비 고
			기정	변경	변경 후	
기정	성산주거14	성산면 사부리 160-8 일원	54,804	-	54,804	
기정	성산주거15	성산면 기산리 490-2 일원	45,394	-	45,394	
기정	성산주거16	성산면 기죽리 366-4 일원	264,996	-	264,996	
기정	성산주거17	성산면 어곡리 384-2 일원	88,077	-	88,077	
기정	성산주거18	성산면 강정리 35 일원	27,506	-	27,506	
기정	성산주거19	성산면 삼대리 217 일원	63,287	-	63,287	
기정	성산주거20	성산면 삼대리 480-3 일원	77,417	-	77,417	
기정	성산주거21	성산면 오곡리 736 일원	134,647	-	134,647	
다산면 소계		9개소	689,708	-	689,708	
기정	다산주거01	다산면 노곡리 710-2 일원	134,470	-	134,470	
기정	다산주거02	다산면 나정리 895 일원	30,153	-	30,153	
기정	다산주거03	다산면 나정리 873 일원	8,418	-	8,418	
기정	다산주거04	다산면 나정리 207 일원	50,177	-	50,177	
기정	다산주거05	다산면 나정리 565 일원	16,069	-	16,069	
기정	다산주거06	다산면 별지리 63 일원	80,904	-	80,904	
기정	다산주거07	다산면 별지리 1317 일원	100,537	-	100,537	
기정	다산주거08	다산면 별지리 1017 일원	115,015	-	115,015	
기정	다산주거09	다산면 송곡리 1673-22 일원	153,965	-	153,965	
개진면 소계		24개소	2,018,874	-	2,018,874	
기정	개진주거01	개진면 양전리 64-4 일원	27,768	-	27,768	
기정	개진주거02	개진면 양전리 862-2 일원	10,601	-	10,601	
기정	개진주거03	개진면 양전리 504 일원	64,215	-	64,215	
기정	개진주거04	개진면 양전리 878 일원	13,574	-	13,574	
기정	개진주거05	개진면 직리 514-1 일원	152,785	-	152,785	
기정	개진주거06	개진면 신안리 96-2 일원	140,701	-	140,701	
기정	개진주거07	개진면 반운리 331 일원	138,780	-	138,780	
기정	개진주거08	개진면 직리 62-1 일원	88,494	-	88,494	

구 분	도면표시번호	위 치	면 적(㎡)			비 고
			기정	변경	변경 후	
기정	개진주거09	개진면 직리 314-3 일원	38,868	-	38,868	
기정	개진주거10	개진면 오사리 794 일원	74,308	-	74,308	
기정	개진주거11	개진면 개포리 산23-1 일원	71,798	-	71,798	
기정	개진주거12	개진면 구곡리 산129 일원	129,094	-	129,094	
기정	개진주거13	개진면 오사리 49-1 일원	76,217	-	76,217	
기정	개진주거14	개진면 구곡리 산151 일원	38,999	-	38,999	
기정	개진주거15	개진면 구곡리 99-1 일원	30,735	-	30,735	
기정	개진주거16	개진면 옥산리 430 일원	91,059	-	91,059	
기정	개진주거17	개진면 옥산리 523-13 일원	86,783	-	86,783	
기정	개진주거18	개진면 옥산리 644-1 일원	48,094	-	48,094	
기정	개진주거19	개진면 인안리 100-4 일원	99,958	-	99,958	
기정	개진주거20	개진면 인안리 391-1 일원	140,159	-	140,159	
기정	개진주거21	개진면 생리 435-4 일원	128,978	-	128,978	
기정	개진주거22	개진면 옥산리 2-3 일원	31,250	-	31,250	
기정	개진주거23	개진면 부리 산17 일원	284,668	-	284,668	
기정	개진주거24	개진면 부리 119-21 일원	10,988	-	10,988	
우곡면 소계		23개소	2,449,464	-	2,449,464	
기정	우곡주거01	우곡면 사촌리 77 일원	12,564	-	12,564	
기정	우곡주거02	우곡면 사촌리 210-3 일원	33,664	-	33,664	
기정	우곡주거03	우곡면 사촌리 376 일원	19,413	-	19,413	
기정	우곡주거04	우곡면 사촌리 390 일원	131,410	-	131,410	
기정	우곡주거05	우곡면 속리 347-3 일원	75,259	-	75,259	
기정	우곡주거06	우곡면 속리 80-6 일원	72,498	-	72,498	
기정	우곡주거07	우곡면 야정리 972-7 일원	30,399	-	30,399	
기정	우곡주거08	우곡면 야정리 803 일원	196,987	-	196,987	
기정	우곡주거09	우곡면 사전리 산41-5 일원	27,222	-	27,222	

구 분	도면표시번호	위 치	면 적(㎡)			비 고
			기정	변경	변경 후	
기정	우곡주거10	우곡면 사전리 282 일원	20,172	-	20,172	
기정	우곡주거11	우곡면 대곡리 산43 일원	114,210	-	114,210	
기정	우곡주거12	우곡면 대곡리 658 일원	146,860	-	146,860	
기정	우곡주거13	우곡면 예곡리 산91 일원	63,605	-	63,605	
기정	우곡주거14	우곡면 답곡리 633 일원	94,879	-	94,879	
기정	우곡주거15	우곡면 답곡리 883-2 일원	271,672	-	271,672	
기정	우곡주거16	우곡면 연리 산44 일원	95,184	-	95,184	
기정	우곡주거17	우곡면 봉산리 1067-3 일원	469,690	-	469,690	
기정	우곡주거18	우곡면 연리 575-2 일원	89,021	-	89,021	
기정	우곡주거19	우곡면 포리 953-6 일원	123,868	-	123,868	
기정	우곡주거20	우곡면 포리 1083 일원	178,325	-	178,325	
기정	우곡주거21	우곡면 객기리 294-1 일원	138,716	-	138,716	
기정	우곡주거22	우곡면 객기리 617-1 일원	19,780	-	19,780	
기정	우곡주거23	우곡면 객기리 34 일원	24,066	-	24,066	
쌍림면 소계		32개소	2,761,224	-	2,761,224	
기정	쌍림주거01	쌍림면 용리 990 일원	114,913	-	114,913	
기정	쌍림주거02	쌍림면 용리 797-1 일원	44,678	-	44,678	
기정	쌍림주거03	쌍림면 용리 456 일원	10,835	-	10,835	
기정	쌍림주거04	쌍림면 월막리 705 일원	11,965	-	11,965	
기정	쌍림주거05	쌍림면 월막리 801-7 일원	30,226	-	30,226	
기정	쌍림주거06	쌍림면 월막리 66-2 일원	30,925	-	30,925	
기정	쌍림주거07	쌍림면 고곡리 590-9 일원	129,945	-	129,945	
기정	쌍림주거08	쌍림면 고곡리 101-5 일원	49,283	-	49,283	
기정	쌍림주거09	쌍림면 고곡리 319 일원	112,091	-	112,091	
기정	쌍림주거10	쌍림면 고곡리 946 일원	185,224	-	185,224	

구 분	도면표시번호	위 치	면 적(㎡)			비 고
			기정	변경	변경 후	
기정	쌍림주거11	쌍림면 안림리 345-9 일원	138,963	-	138,963	
기정	쌍림주거12	쌍림면 안화리 149 일원	22,272	-	22,272	
기정	쌍림주거13	쌍림면 안화리 84-1 일원	23,235	-	23,235	
기정	쌍림주거14	쌍림면 신곡리 1002-3 일원	139,352	-	139,352	
기정	쌍림주거15	쌍림면 신곡리 465 일원	47,375	-	47,375	
기정	쌍림주거16	쌍림면 산주리 404-1 일원	324,055	-	324,055	
기정	쌍림주거17	쌍림면 신촌리 690 일원	39,645	-	39,645	
기정	쌍림주거18	쌍림면 하거리 53 일원	61,198	-	61,198	
기정	쌍림주거19	쌍림면 하거리 641-7 일원	222,840	-	222,840	
기정	쌍림주거20	쌍림면 백산리 157-13 일원	166,131	-	166,131	
기정	쌍림주거21	쌍림면 송림리 178 일원	26,288	-	26,288	
기정	쌍림주거22	쌍림면 송림리 546 일원	39,074	-	39,074	
기정	쌍림주거23	쌍림면 송림리 38-2 일원	183,458	-	183,458	
기정	쌍림주거24	쌍림면 매촌리 139-4 일원	52,629	-	52,629	
기정	쌍림주거25	쌍림면 합加里 158 일원	56,672	-	56,672	
기정	쌍림주거26	쌍림면 합加里 894-1 일원	21,884	-	21,884	
기정	쌍림주거27	쌍림면 합加里 773-2 일원	33,384	-	33,384	
기정	쌍림주거28	쌍림면 신곡리 602-4 일원	71,938	-	71,938	
기정	쌍림주거29	쌍림면 신곡리 668-2 일원	105,830	-	105,830	
기정	쌍림주거30	쌍림면 신곡리 872 일원	38,429	-	38,429	
기정	쌍림주거31	쌍림면 평지리 878 일원	196,194	-	196,194	
기정	쌍림주거32	쌍림면 매촌리 259-142 일원	30,293	-	30,293	

나. 산업형 성장관리계획구역 (변경없음)

구 분	도면표시번호	위 치	면 적(㎡)	비 고
산업형 합계		34개소	4,825,846	
성산면 소계		10개소	1,917,765	
기정	성산산업01	성산면 용소리 451-4 일원	221,603	
기정	성산산업02	성산면 무계리 593-5 일원	61,220	
기정	성산산업03	성산면 고탄리 120 일원	557,355	
기정	성산산업04	성산면 득성리 137-20 일원	98,459	
기정	성산산업05	성산면 어곡리 254 일원	138,129	
기정	성산산업06	성산면 기산리 431-2 일원	228,078	
기정	성산산업07	성산면 어곡리 288-6 일원	139,438	
기정	성산산업08	성산면 사부리 800 일원	67,966	
기정	성산산업09	성산면 삼대리 187 일원	179,894	
기정	성산산업10	성산면 삼대리 산52-4 일원	225,623	
다산면 소계		7개소	976,487	
기정	다산산업01	다산면 나정리 799 일원	112,959	
기정	다산산업02	다산면 나정리 714-16 일원	65,156	
기정	다산산업03	다산면 나정리 384-9 일원	93,592	
기정	다산산업04	다산면 별지리 953 일원	198,182	
기정	다산산업05	다산면 송곡리 산113 일원	185,540	
기정	다산산업06	다산면 송곡리 2139 일원	284,945	
기정	다산산업07	다산면 송곡리 산217 일원	36,113	
개진면 소계		11개소	1,169,534	
기정	개진산업01	개진면 인안리 401-8 일원	38,174	

구 분	도면표시번호	위 치	면 적(m ²)	비 고
기정	개진산업02	개진면 생리 435-4 일원	195,378	
기정	개진산업03	개진면 부리 441-6 일원	42,785	
기정	개진산업04	개진면 부리 173-1 일원	66,782	
기정	개진산업05	개진면 구곡리 210 일원	64,755	
기정	개진산업06	개진면 개포리 684-3 일원	388,462	
기정	개진산업07	개진면 직리 224-1 일원	104,901	
기정	개진산업08	개진면 직리 396-9 일원	78,414	
기정	개진산업09	개진면 양전리 618 일원	35,979	
기정	개진산업10	개진면 양전리 675 일원	41,129	
기정	개진산업11	개진면 반운리 331 일원	112,775	
쌍림면 소계		6개소	762,060	
기정	쌍림산업01	쌍림면 고곡리 1001 일원	54,186	
기정	쌍림산업02	쌍림면 고곡리 319 일원	79,809	
기정	쌍림산업03	쌍림면 안림리 796 일원	505,372	
기정	쌍림산업04	쌍림면 산당리 157 일원	34,750	
기정	쌍림산업05	쌍림면 하거리 산1 일원	50,448	
기정	쌍림산업06	쌍림면 신곡리 767 일원	37,495	

다. 일반형 성장관리계획구역 (변경없음)

구 분	도면표시번호	위 치	면 적(㎡)	비 고
일반형 합계		95개소	9,879,525	
대가야읍 소계		7개소	254,545	
기정	대가야일반01	대가야읍 본관리 270-2 일원	65,449	
기정	대가야일반02	대가야읍 본관리 285 일원	34,374	
기정	대가야일반03	대가야읍 저전리 888-56 일원	9,455	
기정	대가야일반04	대가야읍 장기리 365 일원	54,657	
기정	대가야일반05	대가야읍 외리 1-3 일원	24,487	
기정	대가야일반06	대가야읍 장기리 561 일원	9,629	
기정	대가야일반07	대가야읍 내곡리 484-3 일원	56,494	
덕곡면 소계		2개소	711,879	
기정	덕곡일반01	덕곡면 백리 479 일원	384,341	
기정	덕곡일반02	덕곡면 가륜리 239-3 일원	327,538	
운수면 소계		7개소	1,344,848	
기정	운수일반01	운수면 신간리 449-4 일원	1,164,266	
기정	운수일반02	운수면 대평리 1179 일원	19,181	
기정	운수일반03	운수면 봉평리 산62-1 일원	96,381	
기정	운수일반04	운수면 신간리 804 일원	10,757	
기정	운수일반05	운수면 팔산리 461-5 일원	41,302	
기정	운수일반06	운수면 봉평리 886-1 일원	11,485	
기정	운수일반07	운수면 봉평리 1157-1 일원	1,476	
성산면 소계		33개소	2,706,808	
기정	성산일반01	성산면 무계리 73-25 일원	169,076	
기정	성산일반02	성산면 박곡리 88 일원	24,643	
기정	성산일반03	성산면 박곡리 산11 일원	4,300	
기정	성산일반04	성산면 박곡리 20 일원	56,829	
기정	성산일반05	성산면 무계리 619-3 일원	11,645	
기정	성산일반06	성산면 박곡리 182-1 일원	2,039	

구 분	도면표시번호	위 치	면 적(㎡)	비 고
기정	성산일반07	성산면 박곡리 201 일원	10,834	
기정	성산일반08	성산면 박곡리 산47-2 일원	13,932	
기정	성산일반09	성산면 박곡리 699-12 일원	134,333	
기정	성산일반10	성산면 박곡리 261 일원	5,075	
기정	성산일반11	성산면 상용리 54-2 일원	10,827	
기정	성산일반12	성산면 용소리 80 일원	49,919	
기정	성산일반13	성산면 대흥리 산18-6 일원	69,567	
기정	성산일반14	성산면 대흥리 산3 일원	136,172	
기정	성산일반15	성산면 대흥리 445-3 일원	141,908	
기정	성산일반16	성산면 고탄리 산51 일원	107,785	
기정	성산일반17	성산면 고탄리 32 일원	10,776	
기정	성산일반18	성산면 득성리 194 일원	17,171	
기정	성산일반19	성산면 삼대리 117-3 일원	15,265	
기정	성산일반20	성산면 어곡리 720 일원	7,847	
기정	성산일반21	성산면 득성리 399-8 일원	102,938	
기정	성산일반22	성산면 삼대리 182-2 일원	16,878	
기정	성산일반23	성산면 삼대리 산53-1 일원	77,226	
기정	성산일반24	성산면 삼대리 521 일원	179,441	
기정	성산일반25	성산면 삼대리 601-13 일원	100,279	
기정	성산일반26	성산면 오곡리 765-2 일원	444,138	
기정	성산일반27	성산면 어곡리 산80 일원	162,489	
기정	성산일반28	성산면 기산리 72-5 일원	129,999	
기정	성산일반29	성산면 기산리 310-2 일원	135,427	
기정	성산일반30	성산면 사부리 791-12 일원	12,799	
기정	성산일반31	성산면 사부리 601 일원	300,551	
기정	성산일반32	성산면 사부리 408-11 일원	32,404	
기정	성산일반33	성산면 기족리 806 일원	12,296	
다산면 소계		12개소	1,533,311	
기정	다산일반01	다산면 월성리 1346 일원	60,091	

구 분	도면표시번호	위 치	면 적(㎡)	비 고
기정	다산일반02	다산면 월성리 831-1 일원	3,339	
기정	다산일반03	다산면 월성리 1317-3 일원	6,197	
기정	다산일반04	다산면 나정리 1059 일원	368,176	
기정	다산일반05	다산면 별지리 176 일원	74,025	
기정	다산일반06	다산면 별지리 산110 일원	176,803	
기정	다산일반07	다산면 별지리 960-17 일원	88,244	
기정	다산일반08	다산면 별지리 1140 일원	51,009	
기정	다산일반09	다산면 송곡리 2139 일원	594,347	
기정	다산일반10	다산면 송곡리 산158 일원	11,807	
기정	다산일반11	다산면 송곡리 산171 일원	75,351	
기정	다산일반12	다산면 송곡리 산203-4 일원	23,922	
개진면 소계		20개소	1,559,378	
기정	개진일반01	개진면 생리 산3 일원	102,747	
기정	개진일반02	개진면 생리 산46 일원	83,942	
기정	개진일반03	개진면 옥산리 277-1 일원	103,353	
기정	개진일반04	개진면 옥산리 191-10 일원	20,171	
기정	개진일반05	개진면 옥산리 224-3 일원	29,976	
기정	개진일반06	개진면 옥산리 611-5 일원	11,337	
기정	개진일반07	개진면 구곡리 400-7 일원	18,186	
기정	개진일반08	개진면 구곡리 95 일원	49,198	
기정	개진일반09	개진면 구곡리 778-1 일원	142,606	
기정	개진일반10	개진면 오사리 589-2 일원	22,649	
기정	개진일반11	개진면 개포리 745 일원	7,180	
기정	개진일반12	개진면 개포리 산23-1 일원	62,948	
기정	개진일반13	개진면 개포리 610-2 일원	373,960	
기정	개진일반14	개진면 직리 산156 일원	31,376	
기정	개진일반15	개진면 직리 94 일원	102,543	
기정	개진일반16	개진면 직리 산69-2 일원	82,244	
기정	개진일반17	개진면 직리 484 일원	56,679	

구 분	도면표시번호	위 치	면 적(㎡)	비 고
기정	개진일반18	개진면 반운리 714-24 일원	78,880	
기정	개진일반19	개진면 직리 산13-2 일원	162,369	
기정	개진일반20	개진면 양전리 853-9 일원	17,034	
우곡면 소계		2개소	640,250	
기정	우곡일반01	우곡면 답곡리 1052-6 일원	477,166	
기정	우곡일반02	우곡면 연리 산20-6 일원	163,084	
쌍림면 소계		12개소	1,128,506	
기정	쌍림일반01	쌍림면 고곡리 63 일원	136,471	
기정	쌍림일반02	쌍림면 고곡리 산74-3 일원	14,213	
기정	쌍림일반03	쌍림면 안림리 795-5 일원	68,943	
기정	쌍림일반04	쌍림면 송림리 38-137 일원	114,957	
기정	쌍림일반05	쌍림면 신곡리 1035 일원	112,001	
기정	쌍림일반06	쌍림면 신곡리 516-1 일원	25,879	
기정	쌍림일반07	쌍림면 신곡리 541-6 일원	258,895	
기정	쌍림일반08	쌍림면 신곡리 526-1 일원	22,484	
기정	쌍림일반09	쌍림면 신곡리 541-10 일원	125,950	
기정	쌍림일반10	쌍림면 평지리 950 일원	218,042	
기정	쌍림일반11	쌍림면 산당리 159 일원	1,821	
기정	쌍림일반12	쌍림면 합가리 538-1 일원	28,850	

■ 지정(변경) 사유서

구역명	도면표시번호	위 치	변경 내용	변경 사유
주거형 성장관리 계획구역	대가야 주거18	대가야읍 내곡리 630 일원	• 면적 변경 - 144,460㎡ → 151,299㎡ (증 6,839㎡)	농업 관련 시설의 원스톱 서비스 지원을 위해 해당 지역의 여건 등을 고려하여 계획적 개발 및 체계적 관리를 통한 난개발 방지를 목적으로 토지이용의 효율성을 제고하고자 구역 변경

2. 성장관리계획 수립 조서 (변경없음)

가. 기반시설 계획에 관한 사항

1) 도로계획

가) 도로계획선 결정 조서

구 분	노선명	폭원(m)	연장(m)	기점	종점	비고	
합 계	55 개소	-	12,399				
성산면 소계	35 개소	-	6,102	-	-		
성산 산업 01	기정	소로3-A	6	278	성산면 용소리 847번지 일원	성산면 용소리 477-1번지 일원	
		소로3-B	6	76	성산면 용소리 835-2번지 일원	성산면 용소리 835-2번지 일원	
		소로3-C	6	241	성산면 용소리 835-2번지 일원	성산면 용소리 374번지 일원	
		소로3-D	6	48	성산면 용소리 350-2번지 일원	성산면 용소리 342-2번지 일원	
		소로3-E	6	48	성산면 용소리 337-2번지 일원	성산면 용소리 338번지 일원	
		소로3-F	6	20	성산면 용소리 337-2번지 일원	성산면 용소리 337번지 일원	
		소로3-G	6	104	성산면 용소리 835-2번지 일원	성산면 용소리 289-1번지 일원	
성산 산업 02	기정	소로3-A	6	42	성산면 박곡리 700-5번지 일원	성산면 박곡리 350-3번지 일원	
성산 산업 03	기정	소로3-A	6	33	성산면 고탄리 725번지 일원	성산면 고탄리 725번지 일원	
		소로3-B	6	392	성산면 고탄리 725번지 일원	성산면 고탄리 725번지 일원	
		소로3-C	6	358	성산면 고탄리 371번지 일원	성산면 고탄리 415-3번지 일원	

구 분		노선명	폭원(m)	연장(m)	기점	종점	비고
		소로3-D	6	322	성산면 고탄리 702번지 일원	성산면 고탄리 704번지 일원	
		소로3-E	6	90	성산면 고탄리 702번지 일원	성산면 고탄리 702번지 일원	
		소로3-F	6	392	성산면 고탄리 111-1번지 일원	성산면 고탄리 645-5번지 일원	
성산 산업 04	기정	소로3-A	6	236	성산면 어곡리 산12-3번지 일원	성산면 어곡리 산1-9번지 일원	
성산 산업 05	기정	소로3-A	6	120	성산면 기족리 975-1번지 일원	성산면 기족리 973-11번지 일원	
		소로3-B	6	182	성산면 기족리 774-1번지 일원	성산면 기족리 971-17번지 일원	
		소로3-C	6	137	성산면 기족리 702-1번지 일원	성산면 기족리 728-3번지 일원	
성산 산업 06	기정	소로3-A	6	82	성산면 기산리 921번지 일원	성산면 기산리 664-4번지 일원	
		소로3-B	6	114	성산면 기산리 461-3번지 일원	성산면 기산리 917-4번지 일원	
		소로3-C	6	44	성산면 기산리 408-1번지 일원	성산면 기산리 427번지 일원	
		소로3-D	6	118	성산면 기산리 397-2번지 일원	성산면 기산리 413번지 일원	
		소로3-E	6	68	성산면 기산리 260-3번지 일원	성산면 기산리 252번지 일원	
		소로3-F	6	78	성산면 기산리 59-3번지 일원	성산면 기족리 414-1번지 일원	
		소로3-G	6	69	성산면 기족리 482-4번지 일원	성산면 기족리 980번지 일원	
		소로3-H	6	196	성산면 기족리 482-4번지 일원	성산면 기족리 976-11번지 일원	

구 분		노선명	폭원(m)	연장(m)	기점	종점	비고
성산 산업 07	기정	소로3-A	6	722	성산면 어곡리 288-14번지 일원	성산면 어곡리 725번지 일원	
		소로3-B	6	170	성산면 어곡리 352-1번지 일원	성산면 어곡리 711-6번지 일원	
		소로3-C	6	505	성산면 어곡리 산2-5번지 일원	성산면 어곡리 378-1번지 일원	
		소로3-D	6	83	성산면 어곡리 354-2번지 일원	성산면 어곡리 379-3번지 일원	
		소로3-E	6	86	성산면 어곡리 394-2번지 일원	성산면 어곡리 387-3번지 일원	
성산 산업 09	기정	소로3-A	6	60	성산면 삼대리 601-2번지 일원	성산면 삼대리 177-3번지 일원	
성산 산업 10	기정	소로3-A	6	54	성산면 삼대리 252-4번지 일원	성산면 삼대리 249-1번지 일원	
		소로3-B	6	152	성산면 삼대리 413-2번지 일원	성산면 삼대리 601-6번지 일원	
		소로3-C	6	382	성산면 삼대리 산17-1번지 일원	성산면 삼대리 365-3번지 일원	
개진면 소계		20 개소	-	6,297	-	-	
개진 산업 02	기정	소로3-A	6	667	개진면 생리 237-6번지 일원	개진면 생리 164-3번지 일원	
		소로3-B	6	457	개진면 생리 131-3번지 일원	개진면 생리 192번지 일원	
		소로3-C	6	439	개진면 생리 429-3번지 일원	개진면 생리 161-2번지 일원	
		소로3-D	6	319	개진면 생리 102-1번지 일원	개진면 생리 428번지 일원	
개진 산업 04	기정	소로3-A	6	202	개진면 부리 354-2번지 일원	개진면 부리 329번지 일원	

구 분		노선명	폭원(m)	연장(m)	기점	종점	비고
개진 산업 06	기정	소로3-A	6	222	개진면 개포리 708-4번지 일원	개진면 개포리 산70번지 일원	
		소로3-B	6	107	개진면 개포리 700-2번지 일원	개진면 개포리 698-2번지 일원	
		소로3-C	6	244	개진면 개포리 630-3번지 일원	개진면 개포리 640-1번지 일원	
		소로3-D	6	99	개진면 개포리 635-3번지 일원	개진면 개포리 610-2번지 일원	
		소로3-E	6	107	개진면 개포리 638-4번지 일원	개진면 개포리 산104-1번지 일원	
		소로3-F	6	473	개진면 개포리 638-2번지 일원	개진면 개포리 135번지 일원	
		소로3-G	6	652	개진면 개포리 753번지 일원	개진면 개포리 121번지 일원	
개진 산업 07	기정	소로3-A	6	803	개진면 직리 219-5번지 일원	개진면 직리 91-4번지 일원	
		소로3-B	6	640	개진면 직리 135-1번지 일원	개진면 직리 139번지 일원	
개진 산업 08	기정	소로3-A	6	416	개진면 직리 869번지 일원	개진면 직리 465번지 일원	
		소로3-B	6	69	개진면 직리 869번지 일원	개진면 직리 520-5번지 일원	
		소로3-C	6	97	개진면 직리 869번지 일원	개진면 직리 878-8번지 일원	
개진 산업 11	기정	소로3-A	6	141	개진면 반운리 155-2번지 일원	개진면 반운리 814번지 일원	
		소로3-B	6	18	개진면 반운리 728번지 일원	개진면 반운리 320번지 일원	
		소로3-C	6	125	개진면 반운리 712번지 일원	개진면 반운리 337번지 일원	

나. 건축물의 용도·건폐율·용적률 계획에 관한 사항

1) 건축물의 용도계획

가) 주거형

구분	건축물 용도	비고
허용용도	<ul style="list-style-type: none"> ◦ 「국토의 계획 및 이용에 관한 법률 시행령」 제71조(용도지역 안에서의 건축제한) 및 「고령군 군계획 조례」 제31조(용도지역 안에서의 건축 제한)에 따른 계획관리지역 내 건축할 수 있는 건축물 용도 중 불허용도 외 용도 	
권장용도	<ul style="list-style-type: none"> ◦ 「건축법 시행령」 별표1 제1호의 단독주택 ◦ 「건축법 시행령」 별표1 제2호의 공동주택 중 연립주택, 다세대주택, 기숙사 ◦ 「건축법 시행령」 별표1 제3호의 제1종 근린생활시설 	인센티브
불허용도	<ul style="list-style-type: none"> ◦ 「건축법 시행령」 별표1 제4호의 제2종 근린생활시설 중 제조업소 및 수리점, 안마시술소 ◦ 「건축법 시행령」 별표1 제6호의 종교시설 중 봉안당 ◦ 「건축법 시행령」 별표1 제9호의 의료시설 중 정신병원, 격리병원 ◦ 「건축법 시행령」 별표1 제17호의 공장 ◦ 「건축법 시행령」 별표1 제18호의 창고시설(농·임·축·수산업용 제외) ◦ 「건축법 시행령」 별표1 제19호의 위험물 저장 및 처리시설(주유소, 석유판매소, 액화석유가스 충전소·판매소·저장소, 액화가스 취급소·판매소, 도료류 판매소 제외) ◦ 「건축법 시행령」 별표1 제20호의 자동차 관련 시설(주차장, 세차장 제외) ◦ 「건축법 시행령」 별표1 제21호의 동물 및 식물 관련 시설 중 축사, 가축시설, 도축장, 도계장 ◦ 「건축법 시행령」 별표1 제22호의 자원순환 관련 시설(하수 등 처리시설 제외) ◦ 「건축법 시행령」 별표1 제23호의 교정시설 ◦ 「건축법 시행령」 별표1 제26호의 묘지 관련 시설(묘지, 자연장지 제외) ◦ 「건축법 시행령」 별표1 제28호의 장례시설 	

나) 산업형

구분	건축물 용도	비고
허용용도	<ul style="list-style-type: none"> 「국토의 계획 및 이용에 관한 법률 시행령」 제71조(용도지역 안에서의 건축제한) 및 「고령군 군계획 조례」 제31조(용도지역 안에서의 건축제한)에 따른 계획관리지역 내 건축할 수 있는 건축물 용도 중 불허용도 외 용도 	
권장용도	<ul style="list-style-type: none"> 「건축법 시행령」 별표1 제2호의 공동주택 중 기숙사 「건축법 시행령」 별표1 제4호의 제2종 근린생활시설 중 제조업소 및 수리점 「건축법 시행령」 별표1 제17호의 공장 「건축법 시행령」 별표1 제18호의 창고시설 	인센티브
불허용도	<ul style="list-style-type: none"> 「건축법 시행령」 별표1 제2호의 공동주택 중 연립주택, 다세대주택 「건축법 시행령」 별표1 제9호의 의료시설 중 정신병원, 격리병원 「건축법 시행령」 별표1 제21호의 동물 및 식물 관련 시설 중 축사, 가축시설, 도축장, 도계장 「건축법 시행령」 별표1 제23호의 교정시설 「건축법 시행령」 별표1 제26호의 묘지 관련 시설(묘지, 자연장지 제외) 「건축법 시행령」 별표1 제28호의 장례시설 	

다) 일반형

구분	건축물 용도	비고
허용용도	<ul style="list-style-type: none"> 「국토의 계획 및 이용에 관한 법률 시행령」 제71조(용도지역 안에서의 건축제한) 및 「고령군 군계획 조례」 제31조(용도지역 안에서의 건축제한)에 따른 계획관리지역 내 건축할 수 있는 건축물 용도 중 불허용도 외 용도 	
권장용도	-	
불허용도	<ul style="list-style-type: none"> 「건축법 시행령」 별표1 제17호의 공장 중 「국토의 계획 및 이용에 관한 법률 시행령」 별표20 제1호 차목 (1)에서부터 (7)까지에 해당하는 공장 허용용도 외 용도 	

※ 개별법령 등에 따라 별도로 입지 관련 규제사항이 있는 경우 강화된 기준 적용

2) 건축물의 건폐율·용적률 계획

가) 건폐율·용적률 상한 범위

구 분	건폐율(%)		용적률(%)	
	기준	상한	기준	상한
계획관리지역	40	50	100	125

나) 건폐율 인센티브 항목 및 완화내용

구분	완화항목		건폐율 완화내용	비고	
계획 유도 인센 티브 항목	기본 시설 계획	“도로계획선” 계획된 도로개설	도로개설(의무) (지적분할 및 지목변경)	기준건폐율× (기반시설 편입면적 /대지면적)×1	도로편입면적은 법정기준을 초과하여 추가로 확보한 면적을 산정 (기부채납 면적은 포함)
			기부채납 또는 도로지정공고(권장)	기준건폐율× (기반시설 편입면적 /대지면적)×1.5	
		“도로계획선” 계획하지 않은 도로개설	도로개설(권장) (지적분할 및 지목변경) (최소4m이상)	기준건폐율× (기반시설 편입면적 /대지면적)×1	도로편입면적은 법정기준을 초과하여 추가로 확보한 면적을 산정 (기부채납 면적은 포함) (최소4m 이상)
			기부채납 또는 도로지정공고(권장) (최소4m이상)	기준건폐율× (기반시설 편입면적 /대지면적)×1.5	
	주차대수 추가확보		-	권장사항	
건축물 계획	권장용도		3.0%	권장사항	
친환경 인센 티브 항목	환경관 리 계획 및 경관계획	지형순응형개발		1.5%	의무사항
		비탈면 등 사면 안정대책		1.5%	의무사항

다) 용적률 인센티브 항목 및 완화내용

구분		완화항목		용적률 완화내용	비고
계획 유도 인센 티브 항목	기반 시설 계획	“도로계획선” 계획된 도로개설	도로개설(의무) (지적분할 및 지목변경)	기준용적률× (기반시설 편입면적 /대지면적)×0.5	도로편입면적은 법정기준을 초과하여 추가로 확보한 면적을 산정 (기부채납 면적은 포함)
			기부채납 또는 도로지정공고(권장)	기준용적률× (기반시설 편입면적 /대지면적)×1	
		“도로계획선” 계획하지 않은 도로개설	도로개설(권장) (지적분할 및 지목변경) (최소4m이상)	기준용적률× (기반시설 편입면적 /대지면적)×0.5	도로편입면적은 법정기준을 초과하여 추가로 확보한 면적을 산정 (기부채납 면적은 포함) (최소4m 이상)
			기부채납 또는 도로지정공고(권장) (최소4m이상)	기준용적률× (기반시설 편입면적 /대지면적)×1	
	주차대수 추가확보			2.0%	권장사항
	건축물 계획	권장용도			7.5%
친환경 인센 티브 항목	환경 관리 계획 및 경관 계획	지형순응형개발		5.0%	의무사항
		비탈면 등 사면 안정대책		3.0%	의무사항

- ※ 1. 상한 건폐율·용적률 ≥ [기준 건폐율·용적률 + 건폐율·용적률 인센티브 적용의 합계]
- 2. 각각의 대지에 적용되는 기준 건폐율·용적률의 완화는 인센티브 조건이 인정되는 각 항목의 합으로 함
- 3. 기타 인센티브와 관련한 세부사항은 “고령군 성장관리계획 시행지침”에 따름

다. 건축물의 배치·형태·색채·높이 계획에 관한 사항

구분	계 획 내 용	비고
건축물의 배치·형태	<ul style="list-style-type: none"> ◦ 성장관리계획구역 안에서 「고령군 건축 조례」 제24조의2에 따라 건축선으로부터 건축물까지 이격하여 완충공간을 확보하여야 함 ◦ 완충공간 확보를 위한 이격거리는 「고령군 건축 조례」와 「개발행위허가운 영지침」상 완충공간 확보 기준과 비교하여 강화된 이격거리를 적용함 	의무사항
건축물의 색채	<ul style="list-style-type: none"> ◦ 건축물의 배치, 외관, 지붕 및 외부공간, 색채, 옥외광고물 등에 관한 사항은 「2030 고령군 경관계획 및 공공디자인 진흥계획」을 준용함 	권장사항
건축물의 높이	<ul style="list-style-type: none"> ◦ 4층 이하로서 16m 이하에 적합하여야 함 	의무사항

라. 환경관리계획에 관한 사항

구분	계 획 내 용	비고
입지기준	<ul style="list-style-type: none"> ◦ 개발행위허가 시 「고령군 군계획 조례」 제20조에 따라 임목축적, 평균경사도, 표고 등 입지기준에 적합하여야 함 	의무 사항
비탈면 등 사면 안정 대책 수립	<ul style="list-style-type: none"> ◦ 옹벽 설치시 5m 이하로 설치하며, 2단 이상 옹벽설치 시 옹벽간 수평거리 2m이상 이격하여 녹지공간을 조성하여야 함 (비탈면 수직고 5m마다 1m이상 소단 설치) ◦ 경관 저해 방지를 위해 입면녹화 및 하단부 경계로부터 0.5m 이내 공간은 관목 또는 지피식물을 식재하여야 함 	의무 사항
환경영향저감 대책 수립	<ul style="list-style-type: none"> ◦ 제2종근린생활시설(제조업소), 창고, 공장, 위험물저장및처리시설, 자원순환관련시설 건축 시 부지경계부는 조경식재 또는 펜스설치 등으로 차폐하여야 하며, 조경식재를 우선 권장함 ◦ 지형순응형개발 시 절·성토가 완료된 공사면의 사면안정 및 토사유출 방지를 위해 사면안정을 확보할 수 있는 공법 또는 식생녹화를 하여야 함 	의무 사항

마. 경관계획에 관한 사항

구분	계 획 내 용	비고
지형순응형 개발 기준	<ul style="list-style-type: none"> 개발행위허가 대상지의 최저높이에서 최고높이까지의 경사율이 14%를 초과하는 대지의 내부도로 종단경사는 14%(약 7.97도) 이하로 하여야 함 	의무 사항

바. 성장관리계획 운용에 관한 사항

1) 성장관리계획의 운용

- 성장관리계획구역 내 개발행위허가는 「국토의 계획 및 이용에 관한 법률」 제59조제2항에도 불구하고 제3항에 따라 「국토의 계획 및 이용에 관한 법률 시행령」 제57조에 해당하는 등 관련 법령 및 조례에 따라 중앙도시계획위원회 또는 지방도시계획위원회의 심의대상인 경우에는 심의를 거쳐야 한다.
- 성장관리계획구역 내에서 「국토의 계획 및 이용에 관한 법률」 또는 「산업입지 및 개발에 관한 법률」, 「도시개발법」 등 타법에 의한 계획 또는 사업을 수립하는 경우에는 당해 지역은 성장관리계획을 적용하지 아니할 수 있다.
- 성장관리계획구역 내에서 행정청 또는 공공기관이 추진하는 공공·공익 목적의 개발행위 및 건축사항의 경우, 당해 지역은 성장관리계획을 적용하지 아니할 수 있다.
- 성장관리계획구역 내에서는 이 지침 또는 관련 법령 및 조례에 따른 기준을 모두 검토하여 강화된 기준을 적용토록 한다.

2) 기존 건축물에 대한 성장관리계획의 적용

- 기존 건축물이 성장관리계획에 부적합하게 된 경우에도 기존 건축물의 용도가 「국토의 계획 및 이용에 관한 법률 시행규칙」 제13조의2 각 호에 따라 확인되는 경우에는 종전의 용도로 계속 사용할 수 있다.
- 기존 건축물이 성장관리계획에 부적합하게 된 경우에도 기존 건축물의 재축·대수선·증축·개축·용도변경 등에 대하여는 「국토의 계획 및 이용에 관한 법률 시행령」 제93조 및 제93조의3에 따른다.(다만, 기존 부지 내에서 증축 또는 개축하려는 경우에는 「국토의 계획 및 이용에 관한 법률 시행령」 제93조제2항에도 불구하고 40퍼센트 이내의 범위에서 해당 건축물의 최초 건축허가 시 허용된 건폐율까지 허용)

3) 행정사항 및 경과조치

- 이 지침은 2024. 1. 27일부터 시행한다.
- 본 성장관리계획 시행일을 기준으로 전에 신청한 개발행위허가(개발행위허가가 의제된 경우 포함)와 개발행위허가를 받아 공사 또는 사업을 시행 중인 경우 중 「건축법」 제11조 또는 제14조에 따라 건축허가(신고) 등 관련 인허가를 득한 경우에는 종전 규정을 적용한다.(단, 개발행위변경허가 시 기 허가부지의 증설 또는 사업목적 변경이 있는 경우에는 성장관리계획에 적합하여야 한다.)
- 성장관리계획 시행 이후 개발행위(변경) 허가를 통해 건축물에 대한 견폐율 및 용적률 인센티브를 받으려면, 성장관리계획의 건축물 용도계획 및 도로 기준 등에 적합하여야 한다.

※ 기타 세부사항은 “고령군 성장관리계획 시행지침”에 따름



시 군

공 고

영주시 공고 제2024 - 1064호

영주 도시계획시설(공공청사)사업 실시계획인가(변경)를 위한 열람 공고

영주시 가흥동 1346-1번지 일원 영주 국유림관리소(공공청사) 도시계획시설사업을 시행하기 위하여 「국토의 계획 및 이용에 관한 법률」 제90조 및 「같은 법」 시행령 제99조의 규정에 따라 아래와 같이 관계서류의 열람을 실시하오니, 토지 및 지장물 등의 소유자 및 이해관계인은 본 사업시행에 대하여 의견이 있을 때에는 열람기간 내에 의견서를 제출하여 주시기 바랍니다.

2024. 07. 08.

영 주 시 장

1. 사업위치 : 영주시 가흥동 1346-1번지 일원

2. 사업의 종류 및 명칭

가. 종 류 : 도시계획시설(공공청사) 사업

나. 명 칭 : 영주 국유림관리소(공공청사) 도시계획시설사업

3. 사업규모

가. 시설결정면적 : 37,120㎡

나. 실시인가면적 : 9,370㎡ → 10,570㎡ (증 1,200㎡)

시설명	시설의 종류	시설결정 면적 (㎡)	실시인가면적 (㎡)			비고
			기 정	변 경	변경후	
영주 국유림관리소	공공청사	9,370	9,370	증)1,200	10,570	

4. 사업시행자 : 영주 국유림관리소장 (경북 영주시 가흥동 1346-1번지)

5. 사업의 착수 및 준공예정일 : 2024. 01. 18 ~ 2024. 12. 31.

6. 열람기간 : 2024. 07. 08. ~ 2024. 07. 24.

7. 열람 및 의견서 제출 장소 : 영주시청 도시과 도시계획팀

8. 수용 또는 사용할 토지 및 지장물 조서

가. 토지조서

순번	소재지	지번	지목	공부면적 (㎡)	편입면적 (㎡)			소유자	비고
					시설결정	실시인가			
						기정	변경		
1	영주시 가흥동	1346-1	대	9,370	9,370	9,370	9,370	산림청	기 인가
2	영주시 가흥동	1346-2	대	4,258	4,258	-	-	산림청	-
3	영주시 가흥동	산8-3	임	7,863	7,863	-	383	산림청	신규 인가
4	영주시 가흥동	산8-20	임	15,629	15,629	-	817	산림청	신규 인가
합 계				37,120	37,120	9,370	10,570		

나. 물건조서는 편입토지 상에 물건 및 권리관계 등 일체로 같음하며, 토지 및 물건 조서의 세부내용은 열람장소에서 열람가능합니다.

9. 기타 자세한 문의사항은 영주시청 도시과 도시계획팀(054-639-6674)으로 문의하시기 바랍니다.

문경시 공고 제2024 - 1099호

공인 신조 및 폐기 공고

문경시공인조례 제7조, 제8조, 제10조 규정에 따라 공인을 신조·폐기하고 동 조례 제11조에 의거 다음과 같이 공고합니다.

2024. 7. 8.





문 경 시 장


신조 및 폐기사유 : 조직개편에 따른 직제 변경 등






폐기 및 사용개시일 : 2024. 7. 8.






□ 폐기 공인의 공인명 및 인영 :

폐기 공인명	인 영	서체·규격	비 고
문경시노인장 애인복지과분 임재무관의인		한 글 체 2.0cm*2.0cm	
문경시노인 장애인복지 과일상경비 출납원의인		한 글 체 1.8cm*1.8cm	
문경시농촌 지원과분임 재무관의인		한 글 체 2.0cm*2.0cm	
문 경 시 농 촌 지 원 과 일 상 경 비 출 납 원 인		한 글 체 1.8cm*1.8cm	
문 경 시 도 상 수 업 소 사 업 소 의 장 의 인		한 글 체 2.1cm*2.1cm	






폐기 공인명	인 영	서체·규격	비 고
계 문 경 시 상 수 도 사 업 소		한 글 체 1.2cm*3.0cm	
문경시상수 도사업소물 품관리관인		한 글 체 2.0cm*2.0cm	
문경시상수 도사업소물 품출납원인		한 글 체 1.8cm*1.8cm	
문경시상수 도사업소수 입금출납원인		한 글 체 1.8cm*1.8cm	
문경시상수 도사업소세 입세출외현 금출납원인		한 글 체 1.8cm*1.8cm	

폐기 공인명	인 영	서체 · 규격	비 고
문경시상수 도 사업소 일상경비 출납원인		한 글 체 1.8cm*1.8cm	
문 경 시 상 수도사업소 지출원인		한 글 체 2.0cm*2.0cm	
문 경 시 상 수도사업소 징수관인		한 글 체 2.0cm*2.0cm	
문경시상수 도 사업소 재무관인		한 글 체 2.0cm*2.0cm	
문 경 시 상 수도사업 관리자인		한 글 체 2.0cm*2.0cm	

폐기 공인명	인 영	서체 · 규격	비 고
문경시상수 도사업자산 출납원의인		한 글 체 1.8cm*1.8cm	
문경시상수 도사업기업 출납원의인		한 글 체 1.8cm*1.8cm	
문경시상수 도사업세입 세출외현금 출납원의인		한 글 체 1.8cm*1.8cm	
문 경 시 상 수 도 사 업 지 출 원 인		한 글 체 2.0cm*2.0cm	
문 경 시 상 수 도 사 업 수 입 원 인		한 글 체 2.0cm*2.0cm	

폐기 공인명	인 영	서체 · 규격	비 고
문 경 시 하 수 도 사 업 소 의 장		한 글 체 2.1cm*2.1cm	
문 경 시 하 수 도 사 업 소 계		한 글 체 1.2cm*3.0cm	
문 경 시 하 수 도 사 업 소 지 출 원 인		한 글 체 2.0cm*2.0cm	
문 경 시 하 수 도 사 업 소 물 품 관 리 관 인		한 글 체 2.0cm*2.0cm	
문 경 시 하 수 도 사 업 소 징 수 관 인		한 글 체 2.0cm*2.0cm	






폐기 공인명	인 영	서체 · 규격	비 고
문경시하수 도 사업 소 재 무 관 인		한 글 체 2.0cm*2.0cm	
문경시하수 도사업소세 입세출외현 금출납원인		한 글 체 1.8cm*1.8cm	
문경시하수 도사업소물 품출납원인		한 글 체 1.8cm*1.8cm	
문경시하수 도사업소수 입금출납원인		한 글 체 1.8cm*1.8cm	
문경시하수 도 사업 소 일 상 경 비 출 납 원 인		한 글 체 1.8cm*1.8cm	

폐기 공인명	인 영	서체·규격	비 고
문경시하 수도사업 관리자인		한 글 체 2.0cm*2.0cm	
문경시하수 도사업자산 출납원의인		한 글 체 1.8cm*1.8cm	
문경시하수 도사업기업 출납원의인		한 글 체 1.8cm*1.8cm	
문경시하 수도사업 수입원인		한 글 체 2.0cm*2.0cm	
문경시하 수도사업 지출원인		한 글 체 2.0cm*2.0cm	






폐기 공인명	인 영	서체 · 규격	비 고
문경시하수 도사업세입 세출외현금 출납원의인		한 글 체 1.8cm*1.8cm	

□ 신조 공인의 공인명 및 인영 :

신조 공인명	인 영	서체·규격	비 고
문경시교육 지원과분임 재무관의인		한 글 체 2.0cmx2.0cm	
문 경 시 교 육 지 원 과 일 상 경 비 출 납 원 인		한 글 체 1.8cmx1.8cm	
문경시시니어 장애인과분임 재무관의인		한 글 체 2.0cmx2.0cm	
문경시시니 어장애인과 일상경비출 납 원 의 인		한 글 체 1.8cmx1.8cm	
문경시지역 활력과분임 재무관의인		한 글 체 2.0cmx2.0cm	

신조 공인명	인 영	서체 · 규격	비 고
문경시 지역활력과 일상경비출납원인		한 글 체 1.8cmx1.8cm	
문경시 허가과분임재무관인		한 글 체 2.0cmx2.0cm	
문경시허가과일상경비출납원인		한 글 체 1.8cmx1.8cm	
문경시상하수도사업소장인		한 글 체 2.1cmx2.1cm	
문경시상하수도사업소물품관리관인		한 글 체 2.0cmx2.0cm	

신조 공인명	인 영	서체 · 규격	비 고
문경시상 하수도사 업소물품 출납원인		한 글 체 1.8cmx1.8cm	
문경시상 하수도사 업소수입 금출납원인		한 글 체 1.8cmx1.8cm	
문경시상하 수도사업소 세입세출외 현금출납원인		한 글 체 1.8cmx1.8cm	
문경시상 하수도사 업소일상경 비출납원인		한 글 체 1.8cmx1.8cm	
문 경 시 상 하 수 도 사 업 소 지 출 원 인		한 글 체 2.0cmx2.0cm	

신조 공인명	인 영	서체 · 규격	비 고
문 경 시 상 하 수 도 사업 소 징 수 관 인		한 글 체 2.0cmx2.0cm	
문 경 시 상 하 수 도 사업 소 재 무 관 인		한 글 체 2.0cmx2.0cm	
문 경 시 상 하 수 도 사 업 관 리 자 인		한 글 체 2.0cmx2.0cm	
문 경 시 상 하 수 도 사 업 자 산 출 납 원 의 인		한 글 체 1.8cmx1.8cm	
문 경 시 상 하 수 도 사 업 기 업 출 납 원 의 인		한 글 체 1.8cmx1.8cm	

신조 공인명	인 영	서체 · 규격	비 고
문경시상하 수도사업세 입세출외현 금출납원인		한 글 체 1.8cmx1.8cm	
문 경 시 상 하 수 도 사 업 지 출 원 인		한 글 체 2.0cmx2.0cm	
문 경 시 상 하 수 도 사 업 수 입 원 인		한 글 체 2.0cmx2.0cm	

문경시 공고 제2024 - 1105호

문경시 전자이미지공인 등록 및 폐기 공고

문경시공인조례 제8조 규정에 따라 전자이미지공인을 등록 및 폐기하고 동 조례 제 11조에 의거 다음과 같이 공고합니다.




2024. 7. 8.

문 경 시 장





등록 및 폐기 사유 : 조직개편에 따른 직제 통합

사용 및 폐기 일자 : 2024. 7. 8.

등록 공인의 인영 :

등록 공인명	인 영	서체·규격	비 고
문 경 시 상 하 수 도 사 업 소 장 의 인		한 글 체 2.1cmx2.1cm	
문 경 시 상 하 수 도 도 사 업 소 재 무 관 인		한 글 체 2.0cmx2.0cm	
문 경 시 상 하 수 도 사 업 세 입 세 출 외 현 금 출 납 원 인		한 글 체 1.8cmx1.8cm	

□ 폐기 공인의 공인명 및 인영 :

폐기 공인명	인 영	서체·규격	비 고
문 경 시 상 수 도 사 업 세 입 세 출 외 현 금 출 납 원 의 인		한 글 체 1.8cmx1.8cm	
문 경 시 하 수 도 사 업 소 장 의 인		한 글 체 2.1cmx2.1cm	
문 경 시 하 수 도 사 업 소 재 무 관 인		한 글 체 2.0cmx2.0cm	
문 경 시 하 수 도 사 업 세 입 세 출 외 현 금 출 납 원 의 인		한 글 체 1.8cmx1.8cm	

폐기 공인명	인 영	서체 · 규격	비 고
문 경 시 도 상 수 업 소 사 업 의 인		한 글 체 2.1cmx2.1cm	
문 경 시 상 수 도 사 업 소 재 무 관 인		한 글 체 2.0cmx2.0cm	



기 타

고 시

낙동강유역환경청 고시 제2024-370호

하천점용(기간연장)허가 고시

하천법 시행령 제38조에 따라 아래와 같이 하천점용(기간연장) 허가를 하였기에 이를 고시합니다.

2024년 7월 8일

낙 동 강 유 역 환 경 청 장

하천의 명칭	낙동강(국가하천)
점용자 성명 및 주소	성명 : 칠곡군수(지역활력과장) 주소 : 경상북도 칠곡군 왜관읍 군청1길 80
점 용 위 치 및 면적	위치 : 경상북도 칠곡군 석적읍 중지리 561-1번지 외 17필지 일원 면적 : 1,020㎡
점 용 목 적 및 시 설 개 요	<ul style="list-style-type: none"> ○ 점용목적 : 인도 및 데크 설치 ○ 연장사유 : 허가기간 만료로 인한 기간연장 ○ 시설개요 : 인도 및 데크설치 L=370m(인도 L=292m, 데크 L=78m) <ul style="list-style-type: none"> - 토공: 흙막기 A=151㎡, 사토 A=151㎡ - 포장공: 접속포장(콘크리트T150) A=151㎡, 인도설치 A=596㎡, 도로경계석(150x150x100) L=583m - 구조물공: 데크로드 L=62.3m, 계단데크(B=2.4m) L=15.6m - 부 대 공: 1식
점 용 기 간	당초 : 2019년 04월 02일부터 2024년 04월 01일까지 변경 : 2024년 04월 02일부터 2029년 04월 01일까지

낙동강유역환경청 고시 제2024-371호

하천점용(기간연장)허가 고시

하천법 시행령 제38조에 따라 아래와 같이 하천점용(기간연장) 허가를 하였기에 이를 고시합니다.

2024년 7월 8일

낙 동 강 유 역 환 경 청 장

하천의 명칭	낙동강(국가하천)
점용자 성명 및 주소	성명 : 안동시장(건설과) 주소 : 경상북도 안동시 퇴계로 115
점 용 위 치 및 면적	위치 : 경상북도 안동시 풍산읍 마애리 20번지 일원 면적 : 1.13㎡
점 용 목 적 및 시 설 개 요	○ 점용목적 : 마애양수장[하천수 사용(농업용수)] ○ 연장사유 : 허가기간 만료로 인한 기간연장 ○ 시설개요 : 마애양수장 1식
점 용 기 간	당초 : 2009년 07월 01일부터 2024년 06월 30일까지 변경 : 2024년 07월 01일부터 2029년 06월 30일까지

낙동강유역환경청 고시 제2024-372호

하천점용(기간연장)허가 고시

하천법 시행령 제38조에 따라 아래와 같이 하천점용(기간연장) 허가를 하였기에 이를 고시합니다.

2024년 7월 8일

낙 동 강 유 역 환 경 청 장

하천의 명칭	낙동강(국가하천)
점용자 성명 및 주소	성명 : 동호칼슘(주) 주소 : 경상북도 칠곡군 기산면 주산로 1226-12
점 용 위 치 및 면적	위치 : 경상북도 칠곡군 기산면 죽전리 621-3번지 일원 면적 : 13㎡
점 용 목 적 및 시 설 개 요	○ 점용목적 : 동호칼슘취수장[하천수 사용(공업용수)] ○ 연장사유 : 허가기간 만료로 인한 기간연장 ○ 시설개요 : 관정 2기
점 용 기 간	당초 : 2019년 07월 01일부터 2024년 06월 30일까지 변경 : 2024년 07월 01일부터 2029년 06월 30일까지

낙동강유역환경청 고시 제2024-373호

하천점용(기간연장)허가 고시

하천법 시행령 제38조에 따라 아래와 같이 하천점용(기간연장) 허가를 하였기에 이를 고시합니다.

2024년 7월 8일

낙 동 강 유 역 환 경 청 장

하천의 명칭	낙동강(국가하천)
점용자 성명 및 주소	성명 : 칠곡군수(문화관광과) 주소 : 경상북도 칠곡군 왜관읍 군청1길 80
점 용 위 치 및 면적	위치 : 경상북도 칠곡군 왜관읍 왜관리 1350-29번지 외 11필지 일원 면적 : 9,740㎡
점 용 목 적 및 시 설 개 요	○ 연장사유 : 허가기간 만료로 인한 기간연장 ○ 시설개요 : 음악분수대 설치 - 분수광장 A=2,893㎡, 음악분수 1식, 관람석(자연석) 1식, 무 궁화 이식 등
점 용 기 간	당초 : 2019년 07월 11일부터 2024년 07월 10일까지 변경 : 2024년 07월 11일부터 2029년 07월 10일까지



기 타

지 시 사 항

도지사 지시사항

- 2024. 7. 2.(화) 확대 간부회의 시 -

관리번호	지 시 내 용	담당부서 (협조부서)
훈시	<ul style="list-style-type: none"> ○ 직원들의 노력 덕분에 민선8기 2년 우수한 성과 창출, 직원 노고 격려 ○ 민선8기 전반기 도정성과 언론 브리핑('24.7.1.) 참고하여 도정방향에 맞는 정책과제 발굴 ○ 도민의 생명·재산 보호가 공직자 본연의 책무임을 명심하여 호우 등 재난 대비 철저 	전부서

경북의 힘으로 새로운 대한민국

부정부패 없는 깨끗한 대한민국을 만드는 이름 **청렴^韓세상**