

경상북도



| | |
|---|-----------|
| 선 | 기관(부서)의 장 |
| 람 | |

제7003호 2026년 1월 26일(월)

경 상 북 도

■ 훈 령

- 경상북도 공무국외여행 규정 전부개정훈령
(경상북도 훈령 제1667호) 6

| | | | | | | | | |
|---|--|--|--|--|--|--|--|--|
| 회 | | | | | | | | |
| 람 | | | | | | | | |

발행인:경상북도지사 편집:대변인실

■ 고 시

- 한국문화테마파크(영주지구)조성사업 지역개발사업구역 지정(변경) 및
실시계획 변경 승인 고시
(경상북도 고시 제2026-28호) 23
- 청도농공단지 관리기본계획(변경) 승인 고시
(경상북도 고시 제2026-29호) 50
- 풍각농공단지 관리기본계획(변경) 승인 고시
(경상북도 고시 제2026-30호) 62

■ 공 고

- 신광천 재해복구사업 실시계획 변경 인가 및 공고
(경상북도 공고 제2026-150호) 77
- 공인 폐기 공고
(경상북도 공고 제2026-166호) 95
- 「건설산업기본법」 위반 협의 업체 소명자료 제출 요구 공시송달공고
(경상북도 공고 제2026-167호) 97
- 측량업 등록 공고
(경상북도 공고 제2026-181호) 100
- 경상북도의회 긴급 부의안건 공고
(경상북도 공고 제2026-183호) 101

시 군

■ 고 시

- 경주 도시계획시설(공원:황성공원)사업 실시계획인가(변경) 고시
(경주시 고시 제2026-10호) 112
- 구미 도시관리계획(학교:산동초등학교) 결정(변경) 및 지형도면 고시
(구미시 고시 제2026-21호) 122
- 경산도시계획시설(공원-옥산5어린이공원)사업 실시계획인가 고시
(경산시 고시 제2026-15호) 124
- 농어촌도로기본계획(변경)의 고시
(경산시 고시 제2026-18호) 126

■ 공 고

- 도시관리계획(공원조성계획-형곡공원) 결정(변경)(안) 공람공고
(구미시 공고 제2026-177호) 138
- 구미시 미집행 도시계획시설 단계별 집행계획(변경)수립 공고
(구미시 공고 제2026-261호) 156
- 경산도시계획시설사업(유류저장 및 송유설비)사업 공사완료 공고
(경산시 공고 제2026-188호) 202
- 예천 군관리계획(체육시설) 결정(변경)(안) 공람공고
(예천군 공고 제2026-192호) 203
- 예천 군계획시설(공원)사업 실시계획 인가 및 군관리계획(공원조성계획)
결정(경미한 변경)을 위한 열람공고
(예천군 공고 제2026-197호) 206

기 타

■ 고 시

- 하천점용(기간연장)허가 고시
(낙동강유역환경청 고시 제2026-134호) 215
- 하천점용(기간연장)허가 고시
(낙동강유역환경청 고시 제2026-137호) 216
- 하천점용허가 고시
(낙동강유역환경청 고시 제2026-139호) 217
- 하천점용(기간연장)허가 고시
(낙동강유역환경청 고시 제2026-141호) 218
- 하천점용(기간연장)허가 고시
(낙동강유역환경청 고시 제2026-146호) 219



경 상 북 도

후 령

경상북도 훈령 제1667호

경상북도 공무국외여행 규정 전부개정훈령

경상북도 공무국외여행 규정 전부개정훈령을 다음과 같이 발령한다.

2026년 1월 26일

경상북도지사 이 철 우 인

경상북도 공무국외여행 규정 전부를 다음과 같이 한다.

경상북도 공무국외출장 규정

제1장 총칙

제1조(목적) 이 규정은 경상북도 소속 공무원의 공무 수행 및 그 직무와 관련된 국외출장과, 도 소속 공무원이 아닌 자가 공무 수행을 위한 국외 출장을 하는 경우에 필요한 사항을 규정함을 목적으로 한다.

제2조(적용범위) ① 이 규정의 적용범위는 다음과 같다.

1. 경상북도(이하 “도” 라 한다) 소속 공무원이 공무 수행 및 그 직무와 관련하여 국외에 파견되거나 출장하는 경우
2. 제1호에 해당하지 아니하는 자가 도의 예산으로 공무 수행을 위하여 국외에 파견되거나 출장하는 경우

② 제1항에도 불구하고 다음 각 호의 어느 하나에 해당하는 경우에는 이 규정을 적용하지 아니한다.

1. 「지방공무원 교육훈련법」에 따라 30일 이상의 교육 훈련을 위하여 국외에 파견되는 경우
2. 「국제과학기술협력 규정」에 따라 국외에 파견되는 경우
3. 인사발령에 의하여 통상투자주재관, 국제교류원, 기술연수원, 유학 등으로 파견되는 경우
4. 도 소속 공무원이 외부기관에 파견되어 파견된 기관의 경비로 국외에 출장가는 경우

제2장 공무국외출장허가

제3조(허가권자 등) ① 제2조의 적용을 받는 자의 공무국외출장은 경상북도 지사(이하 “도지사”라고 한다)가 허가한다.

② 도지사는 「경상북도 사무전결 처리규칙」에 따라 그 권한의 전부 또

는 일부를 소속 공무원에게 위임할 수 있다.

③ 제1항에 의한 허가는 공무국외출장심사위원회에서 의결된 사항에 근거하여 이루어져야 한다.

제3조의2(허가의 제한) ① 도지사는 다음 각 호의 어느 하나에 해당하는 경우 공무국외출장의 허가를 제한할 수 있다.

1. 재난, 재해 및 대규모 감염병, 환율급변 등 국가적 위기 상황이 발생한 경우
2. 그 밖에 공무국외출장의 목적, 시기, 내용 등을 종합적으로 고려할 때 공익상 허가를 제한할 필요가 있다고 인정되는 경우

② 도지사는 다음 각 호의 어느 하나에 해당하는 경우 공무국외출장의 허가를 원칙적으로 금지한다. 다만, 감사부서의 사전 검토를 거쳐 그 필요성을 인정받은 경우에는 예외로 할 수 있다.

1. 직무상 이해관계가 있는 기관·단체 또는 개인이 동행하는 공무국외출장
2. 도가 주관하는 계약 또는 용역에 포함된 공무국외출장

③ 제2항제2호의 경우에는 계약 또는 용역 수행상 공무국외출장이 필요한 경우로서 계약 또는 용역 예산 외에 별도의 예산을 확보한 경우로 한정한다.

제4조(허가 신청) 제3조에 의거하여 허가를 받고자 하는 주관부서의 장 등(이하 “주관부서의 장”이라 한다)은 다음 각 호의 서류를 갖추어 출국 예정일 20일 전까지 공무국외출장 허가부서의 장(이하 “허가부서의 장”이라 한다)에게 허가 신청을 하여야 한다.

1. 공무국외출장허가 신청서
2. 공무국외출장계획서(별지 제1호서식)
3. 보안업무 관련 서약서(별지 제2호서식)
4. 항공운임 산출내역 및 그 밖의 관계 서류

제5조(신청서류의 보완 등) ① 허가부서의 장은 제4조에 따라 제출된 신청 서류의 보완이 필요한 경우에는 상당한 기간을 정하여 신청인에게 보완을 요구할 수 있다.

② 허가부서의 장은 신청인이 제1항에 따른 기간 내 보완을 하지 아니한 때에는 그 이유를 명시하여 신청서를 반려할 수 있다.

제6조(출장 변경) 주관부서의 장은 공무국외출장심사위원회에서 의결된 사항을 변경하고자 할 때에는 그 사유를 명시하여 출장계획 변경 신청을 할 수 있다. 이 경우 출장 시기의 변경, 출장 기간 3일 이내 조정 또는 출장자의 변경·축소에 대하여는 허가부서의 장이 심사·허가한다.

제3장 공무국외출장심사위원회

제7조(위원회의 설치) ① 도지사는 공무국외출장의 목적, 필요성, 기간 등의 타당성을 심사하기 위하여 공무국외출장심사위원회(이하 "위원회"라 한다)를 설치·운영한다.

제8조(위원회의 구성) ① 위원회는 위원장, 부위원장을 포함한 5명으로 구성하며, 간사 1명을 둔다.

② 제1항에도 불구하고, 출장경비의 전부 또는 일부를 도 외의 기관·단체(정부 및 외국정부기관 또는 국제기구는 제외한다)가 부담하는 경우에는 외부위원 1명을 추가로 위촉할 수 있으며, 이 경우 위원 수는 6명 이내로 한다.

③ 위원회의 위원장은 공무국외출장 허가 업무를 담당하는 국장이 되고, 부위원장은 정책기획관이 된다.

④ 위원회의 위원은 감사업무·행정지원업무·국제업무를 담당하는 각 부서의 장이 되며, 간사는 공무국외출장허가 담당팀장이 된다.

제9조(위원의 제척) ① 위원회의 위원이 다음 각 호의 어느 하나에 해당하는 경우에는 해당 안건의 심의·의결에서 제척된다.

1. 해당 안건의 당사자인 경우
2. 해당 안건의 부서의 장인 경우
3. 그 밖에 해당 안건과 직접적인 이해관계가 있어 공정한 심의·의결을 기대하기 어렵다고 위원장이 인정하는 경우

제10조(위원장 등의 역할) ① 위원장은 위원회를 대표하며, 위원회 업무를 총괄한다.

② 부위원장은 위원장을 보좌하며, 위원장의 궐위·사고 또는 공무상의 이유로 직무를 수행할 수 없을 때에는 그 직무를 대행한다.

③ 간사는 위원회의 사무를 처리한다.

제11조(위원회의 운영) ① 위원회는 원칙적으로 매 분기 1회 정기회를 개최한다. 다만, 심사안건의 긴급성, 대외 일정 등을 고려하여 위원장이 필요하다고 인정하는 경우 임시회를 개최할 수 있다.

② 주관부서의 장은 공무국외출장계획을 임시회에 상정하려는 경우 다음 각 호에 따라 사전에 결재를 받아야 한다.

1. 3급(상당) 이상 공무원 : 소관 부지사

2. 4급(상당) 이하 공무원 : 주관부서 담당국장

③ 도 주관으로 시·군 공무원이 참여하여 시·군이 비용을 부담하는 공무국외출장의 경우에는 주관부서의 장이 회의 개최 전에 해당 시·군 공무국외출장 허가 부서와 협의하여야 한다.

④ 위원회는 재적위원 과반수 출석과 출석위원 과반수의 찬성으로 의결한다. 다만, 서면심사로 재적위원 과반수의 서명을 받은 경우에는 위원회의 의결을 받은 것으로 본다.

제12조(심사대상) ① 위원회는 다음 각 호의 어느 하나에 해당하는 공무국외출장을 심사한다.

1. 도 소속공무원 및 도에서 10인 이상 단체(도 산하단체 직원, 시·군 공무원, 민간인 등을 포함한다)를 주관 또는 주선하는 공무국외출장

2. 출장경비의 전부 또는 일부를 소속기관 외의 기관, 단체 또는 개인이 부담하는 공무국외출장

3. 각종 시찰·견학·참관·자료수집 등을 주된 목적으로 하는 공무국외출장
4. 소속 공무원에 대한 포상·격려 등을 위한 공무국외출장
5. 기타 허가부서의 장이 위원회의 심사가 필요하다고 인정하여 위원회에
그 심사를 의뢰한 사항

② 국제외교·통상, 투자유치활동 등을 위한 공무국외출장으로서 허가부서의 장이 일상적 업무수행에 해당한다고 판단하고, 위원장이 이를 인정하는 경우에는 공무국외출장심사위원회의 심사를 받지 아니한다.

제13조(심사기준) ① 공무국외출장 심사기준은 별표와 같다.

② 제1항 외에 국내외 상황의 변화 등으로 인하여 마련되는 지침이 있을 경우에는 그 지침에 따른다.

제14조(관계인 출석) ① 위원회는 공무국외출장심사 시 필요한 경우 심사 대상자 또는 관계인을 출석시켜 심사에 필요한 사항을 질문할 수 있다.

② 심사대상자 또는 관계인이 제1항의 출석요구를 받고 정당한 이유없이 출석하지 아니한 때에는 그 심사를 취소할 수 있다.

제4장 교육 및 관리

제15조(보안교육) 주관부서의 장은 공무국외출장자에게 충분한 보안교육과 보안조치를 행하여야 한다.

제16조(현지활동 등) ① 공무국외출장 공무원은 공직자로서의 품위를 유지하고 현지의 규범·관습·공중도덕 등을 지키며, 사전 계획된 방문약속을 예고 없이 변경 또는 취소하거나 그 밖에 국위를 손상시키는 일이 없도록 하여야 한다.

② 공무국외출장자는 출장기간 중 주관부서 또는 그 지역을 관할하는 재외공관장과 연락을 유지하고, 업무수행 중 특수한 사정이 발생하였거나 지정된 기일 내 그 목적을 수행하지 못할 때에는 즉시 주관부서의 장 또는 재외공관장에게 보고하고 지시를 받아야 한다.

③ 주관부서의 장은 제2항에 의한 보고를 받거나 지시를 하는 경우에는 허가부서의 장과 즉시 협의하여야 한다.

④ 공무국외출장 중에는 직무와 관련하여 알게 된 기밀을 누설하는 모든 행위를 하여서는 아니된다.

제17조(공적 항공마일리지 관리 및 활용) ① 공무국외출장 공무원은 국외출장으로 발생한 항공마일리지(이하 “마일리지”라 한다)의 적립·활용 등 변경사항을 귀국 후 14일 이내에 공무국외출장관리 시스템에 등록해야 한다.

② 제1항에 의하여 마일리지를 등록한 공무원은 다음 공무국외출장을 갈 경우에 본인이 보유한 마일리지를 활용할 수 있는지 확인하고 우선 활용하도록 노력하여야 한다.

③ 1년 이내 소멸 예정 마일리지를 보유하고 있는 공무원은 특별한 사정이 없는 한 마일리지 소멸시점 전까지 다음 각 호의 방법으로 마일리지를

소진하도록 하여야 한다.

1. 공무국외출장 시 보너스 항공권 구매

2. 현물 구입 후 사회복지시설 기부

3. 「공무원보수 등의 업무지침」에서 인정하는 방법

④ 3년 이내 퇴직예정자는 특별한 사정이 없는 한 퇴직 전까지 보유한 마일리지를 제3항 각 호의 방법으로 소진하도록 하여야 한다.

⑤ 그 밖에 마일리지와 관련된 사항은 「공무원보수 등의 업무지침」을 준용한다.

제18조(보고서 제출 및 등록) ① 공무국외출장 공무원은 귀국 후 30일 이내 별지 제3호서식의 공무국외출장 결과보고서(이하 ‘결과보고서’라 한다)를 공무국외출장관리 시스템에 등록하고 허가부서의 장에게 결과보고서와 별지 제4호서식을 제출하여야 한다.

② 허가부서의 장은 국제 관련 업무의 발전 등을 위하여 필요하다고 인정하는 경우에는 결과보고서 외에 관련 자료의 제출을 요구할 수 있다.

③ 허가부서의 장은 공무국외출장 공무원이 결과보고서나 제2항에 따른 관련 자료를 제출하지 아니하는 경우에는 향후 공무국외출장을 제한할 수 있다.

제19조(사후관리 등) ① 주관부서의 장은 공무국외출장으로 습득한 지식 또는 기술을 그 직무분야에서 충분히 활용할 수 있도록 조치하여야 한다.

② 허가부서의 장은 별지 제5호서식에 의한 공무국외출장 허가 관리대장을

작성·관리하여야 한다.

부 칙

제1조(시행일) 이 영은 발령한 날부터 시행한다.

제2조(일반적 경과조치) 이 훈령 시행 전에 종전 규정에 따라 행하여진 행위 또는 조치는 이 훈령에 따라 행하여진 것으로 본다.

[별지 제1호서식]

공무국외출장 계획서

1. 출장 개요

| | | | | | |
|--------------|---------------------|----|----|------|----|
| 출장기간 | . . . ~ . . . (일간) | | | | |
| 출장국(도시) | | | | | |
| 방문기관 | | | | | |
| 출장목적 | | | | | |
| 출장동기 및 배경 | | | | | |
| 경비부담부서 | | | | 출장경비 | 원 |
| 출 장 자 | 소속 | 직급 | 성명 | 생년월일 | 역할 |
| | 계 | | | | |
| | | | | | |
| | | | | | |

2. 출장일정

| 일 시 (월 일 시) | 출발지 | 도착지 | 방문기관명 | 업무수행내용 | 관계자 |
|----------------|-----|-----|-------|--------|-----|
| | | | | | |
| | | | | | |

3. 출장경비

| 성명 | 계 (원) | 항공운임 (원) | 체재비 합계 (환율적용, 원) | 체재비(달러) | | | | 준비금 (원) |
|-----|----------|-------------|---------------------|---------|----|----|-----|------------|
| | | | | 소계 | 일비 | 식비 | 숙박비 | |
| 합계 | 0 | 0 | 0 | 0 | 0 | 0 | 0 | 0 |
| ○○○ | | | | 0 | | | | |
| ○○○ | | | | 0 | | | | |

4. 출장효과

[별지 제2호서식]

보 안 서 약 서

본인은년 월 일부터 년 월 일까지 아래의 목적으로
국외여행을 함에 있어 다음 사항을 준수할 것을 엄숙히 서약한다.

여행목적 :

1. 본인은 비밀로 분류될 성질의 임무는 물론 기타 소관 중요업무를 수행함에 있어서
취득한 사항이 국가안전 보장에 관한 기밀임을 인정한다.
2. 본인은 이와 같은 기밀을 국외여행 기간 중 접하는 인사들에게 누설함이 이적
행위가 됨을 자각하고 시간과 지역에 관계없이 철저한 보안유지를 하여 일체
누설하지 않을 것을 서약한다.
3. 본인이 기밀을 누설한 때에는 동기여하를 막론하고 그 결과가 반국가적 행위임을
자인하고 아래 제 법규에 의거 엄중한 처벌을 받을 것을 서약한다.
가. 국가보안법 제4조 제1항 제2호 및 제5호(국가기밀누설)
나. 형법 제99조(일반이적) 및 제127조(공무상 비밀의 누설)
다. 군형법 제14조제8호(일반이적) 및 제80조(군사기밀 누설)
라. 군사기밀보호법 제13조(업무상 누설) 및 제14조(과실 누설)

년 월 일

◆ 서약자 소 속 :

직 위(직 급) :

성 명 : (인)

[별지 제3호서식]

공적 항공마일리지 적립·사용확인서

| | | | | | |
|--|--------------------|---|--------|--|--|
| 소속 | | 직 급 (직위) | | 성 명 | |
| 공무 출 장 지 | 일시 | 20 ... ~ 20 ... | | | |
| | 출 장 지 | 출장국가(도시명) : | | | |
| 항공 좌석 | 적용등급 | <input type="checkbox"/> 비즈니스석 <input type="checkbox"/> 이코노미석 <input type="checkbox"/> 기타 | | | |
| 마일리지 이용정보 | 구분 | 항공사명 | | 비고 | |
| | | 대한항공 | 아시아나항공 | | |
| | 기존 마일리지 | | | | |
| | 신규 마일리지 | | | | |
| | 사용 마일리지 | | | <input type="checkbox"/> 좌석구입 <input type="checkbox"/> 좌석업그레이드 <input type="checkbox"/> 부가서비스 이용 | |
| | 총 마일리지 | | | | |
| | 당해연도 소멸 예정 마일리지 | | | | |
| <p>※ 3년 이내 퇴직예정자 및 당해연도 소멸예정 마일리지 활용계획</p> <ul style="list-style-type: none"> - 항공사 마일리지몰에서 물품 구입 후 사회복지시설 기부 - 연 2회(6월, 12월) 시행 | | | | | |

※ 적용등급은 여비규정상 여비등급구분에 따라 “√” 로 표시

※ 출장구간 전부 또는 일부의 항공편 좌석을 마일리지로 구매 또는 업그레이드한 경우에 “√” 로 표시하고, 금번 사용 마일리지는 당해 출장 등으로 사용한 마일리지의 총 합계 기재

※ 총 마일리지는 기존 마일리지와 금번 출장 등으로 누적된 마일리지에서 사용한 마일리지를 공제한 것임

[별지 제4호서식]

공무국외출장 결과보고서

I. 출장개요

- 목적
- 기간
- 대상국가 및 방문기관
- 출장자 인적사항

II. 출장내용

- 주요 활동 내용 (일정별 또는 활동내역별로 작성)

III. 시사점 및 특이사항

- 시사점
- 특이사항

IV. 도정 반영 방안 또는 기대효과

-
-

V. 첨부자료

- 현지 주요 증빙자료(증빙 가능한 자료 위주로 첨부)
 - 회의참석 또는 기관방문시 면담·회의장면 사진
 - 항공권, 열차, 버스승차권
 - 호텔 등 숙박비 영수증 등
- 감염병 예방 등 안전조치 사항
 - 감염병 예방접종 확인서 사본(필요한 경우)
- 기타 업무추진에 도움이 되는 자료

[별표]

공무국외출장 심사기준

| 항목 | 확인사항 | 비고 |
|------------------------------|--|----|
| 출장의 필요성 | 1. 공무국외출장이 도정발전에 도움이 되는가? | |
| | 2. 공무국외출장 이외의 수단으로 출장 목적을 달성할 수 없는가? | |
| | 3. 이전에 동일 목적으로 방문한 사례가 없는가? | |
| | 4. 출장목적에 맞게 세부계획이 구체적으로 수립되었는가? | |
| 출장국과 방문기관의 타당성 | 1. 업무 목적 수행에 필요한 국가 및 기관을 방문하는가? | |
| | 2. 출장국 및 방문 기관의 섭외가 완료되었는가? | |
| | 3. 1일 최소 1개 기관 이상 방문하며 여러 국가(도시) 방문시 불필요한 이동은 없는가? | |
| 출장자의 적합성 | 1. 출장자가 귀국 후 상당 기간 해당업무를 담당할 수 있는 자인가? | |
| | 2. 출장자가 2명 이상일 경우 업무분장이 명확한가? | |
| | 3. 직무상 이해관계가 있는 기관·단체·개인이 출장에 포함되어 있지 않은가? | |
| 출장기간 및 시기의 적정성 | 1. 공무수행에 필요한 최소한의 기간을 책정하였는가? (왕복 소요기간 포함 10일 초과 불가(불가피한 경우 사유 소명)) | |
| | 2. 출장국의 관습, 공휴일 등을 고려하여 적절한 시기를 선택하였는가? | |
| | 3. 국내외 등 국외 출장을 자제해야 할 특별한 사정이 없는가? | |
| 출장경비의 적정성 | 1. 출장 경비가 「공무원 여비규정」 및 「경상북도 공무원 여비 조례」에 따라 적합하게 산출되었는가? | |
| | 2. 타 기관으로부터 출장 경비를 지원받는 경우 항공료, 체재비 등을 적정하게 받았는가? | |
| | 3. 자비에 의한 공무국외출장일 경우 특별한 사유가 있는가? | |
| | 4. 출장자의 공적 항공마일리지 보유 현황과 활용 가능 여부를 확인하였는가? | |
| 감염병 및 안전사고 예방조치 적정성 | 1. 출장국 및 주변국의 감염병 발생 여부를 확인하였는가? | |
| | 2. 현지활동 중 교통수단이 확보되어 안전하게 이동이 가능한가? | |
| | 3. 공무국외출장 중 비상연락체계가 수립되어 있는가? | |
| 기타 | 1. 그 밖에 위원회에서 필요하다고 인정하는 사항 | |



경 상 북 도

고 시

경상북도고시 제2026-28호

한국문화테마파크(영주지구) 조성사업 지역개발사업구역 지정(변경) 및 실시계획 변경 승인 고시

「한국문화테마파크(영주지구) 조성사업」에 대하여 「지역 개발 및 지원에 관한 법률」 제11조 및 제16조, 제23조, 같은 법 시행령 제18조 및 제24조에 따라 지역개발사업구역 지정(변경) 및 실시계획 변경 승인 고시합니다.

2026년 1월 26일

경 상 북 도 지 사

① 지역개발사업구역 지정(변경)에 관한 사항

1. 지역개발사업구역의 명칭·위치 및 면적 (변경없음)
2. 지역개발사업구역의 지정 목적 및 지역개발사업의 시행기간 (변경)
 - 가. 지정목적 (변경없음)
 - 나. 사업의 시행기간 (변경)

※ 지역개발지원법 시행령 제11조에 따른 1년이내의 사업기간 연장

| 시군 | 사 업 명 | 사업내용 | 사업기간 | | 사업비 (백만원) | 비고 |
|-----|------------------------|--------------|-----------|-----------|--------------|----|
| | | | 기정 | 변경 | | |
| 영주시 | 한국문화테마파크 (영주지구)조성사업 | A=964,459.9㎡ | 2012~2025 | 2012~2026 | 160,226 | |

3. 지역개발사업의 시행자 및 시행 방식에 관한 사항 (변경없음)
4. 환경보전계획 및 오염방지계획 (변경없음)
5. 인구수용·교통처리 및 토지이용계획 (변경없음)
6. 제13조에 따른 지역개발사업구역의 분할 또는 결합이 필요한 경우에는 그 분할 또는 결합에 관한 계획 (변경없음)
7. 도로, 상하수도 등 주요 기반시설의 설치계획 (변경없음)
8. 재원조달계획 및 연도별 투자계획 (변경없음)
9. 보건의료·교육 및 복지시설을 설치하여야 하는 경우에는 그 시설의 설치계획 (변경없음)
10. 보상계획 및 조성토지 공급에 관한 사항 (변경없음)
11. 제27조에 따라 토지 등을 수용 또는 사용하려는 경우에는 그 세부 목록 (변경)
: 【별첨 1】 ※ 사업인정(의제) 협의 결과 반영
12. 지역개발사업구역 밖에 지역에 기반시설을 설치하여야 하는 경우에는 그 시설 설치에 필요한 비용의 부담계획 (변경없음)
13. 사업성에 관한 사항 (변경없음)
14. 그 밖에 지역개발사업구역 지정에 필요한 사항 (변경없음)

② 실시계획(변경) 승인에 관한 사항

1. 시행자의 성명 및 주소 (변경없음)
2. 사업의 명칭·목적, 사업시행지의 위치·면적 및 사업 시행기간 (변경)
 - 가. 명칭 (변경없음)
 - 나. 목적 (변경없음)
 - 다. 위치 (변경없음)
 - 라. 면적 (변경없음)
 - 마. 사업 시행기간(변경) : 지역개발사업구역 지정(변경)에 관한 사항 제2항과 같음
3. 사업시행지의 위치도 (변경없음)
4. 계획평면도 및 개략설계도서 (변경없음)
5. 연차별 자금투입계획 및 재원조달계획 (변경없음)
6. 수용 또는 사용할 토지 등의 명세 (변경)

: 지역개발사업구역 지정(변경)에 관한 사항 제11항과 같음

③ 관계도서 열람 방법

1. 이해관계인은 아래 장소에 비치된 관계도서를 보시기 바랍니다.
 - 경상북도 지역개발과 (☎ 054-880-3944)
 - 영주시 소수서원관리사무소 (☎ 054-639-4852)

【별첨 1】

편입토지조서

| 번호 | 토지소재지 | | 지 번 | | 지목 | 면 적(㎡) | | 소 유 자 | | 비고 |
|----|-------|-----|-----|-----|----|---------|---------|-------|--------|----|
| | 면 | 리 | 본번 | 부번 | | 공부면적 | 편입면적 | 주 소 | 성 명 | |
| 합계 | | | | | | | | | | |
| 1 | 순흥면 | 청구리 | 18 | | 답 | 244.0 | 244.0 | | 영주시 | |
| 2 | 순흥면 | 청구리 | 18 | - 1 | 전 | 1,407.0 | 1,407.0 | | 영주시 | |
| 3 | 순흥면 | 청구리 | 18 | - 2 | 전 | 3,788.0 | 3,788.0 | | 영주시 | |
| 4 | 순흥면 | 청구리 | 18 | - 3 | 전 | 2,989.0 | 2,989.0 | | 한국철도공사 | |
| 5 | 순흥면 | 청구리 | 18 | - 4 | 답 | 131.0 | 131.0 | | 영주시 | |
| 6 | 순흥면 | 청구리 | 18 | - 5 | 답 | 4,544.0 | 4,544.0 | | 한국철도공사 | |
| 7 | 순흥면 | 청구리 | 19 | | 답 | 4,155.0 | 4,155.0 | | 한국철도공사 | |
| 8 | 순흥면 | 청구리 | 19 | - 1 | 전 | 8,782.0 | 8,782.0 | | 한국철도공사 | |
| 9 | 순흥면 | 청구리 | 19 | - 2 | 대 | 580.0 | 580.0 | | 한국철도공사 | |
| 10 | 순흥면 | 청구리 | 19 | - 3 | 전 | 724.0 | 724.0 | | 영주시 | |

| 번호 | 토지소재지 | | 지 번 | | | 지목 | 면 적(㎡) | | 소 유 자 | | 비고 |
|----|-------|-----|-----|----|------|-----|---------|---------|-------|--------|----|
| | 면 | 리 | 본번 | 부번 | 공부면적 | | 편입면적 | 주 소 | 성 명 | | |
| 11 | 순흥면 | 청구리 | 19 | - | 4 | 임야 | 9,903.0 | 9,903.0 | | 영주시 | |
| 12 | 순흥면 | 청구리 | 19 | - | 5 | 임야 | 7,390.0 | 7,390.0 | | 한국철도공사 | |
| 13 | 순흥면 | 청구리 | 19 | - | 6 | 전 | 6,095.0 | 6,095.0 | | 한국철도공사 | |
| 14 | 순흥면 | 청구리 | 19 | - | 7 | 임야 | 499.0 | 499.0 | | 한국철도공사 | |
| 15 | 순흥면 | 청구리 | 19 | - | 8 | 임야 | 4.0 | 4.0 | | 한국철도공사 | |
| 16 | 순흥면 | 청구리 | 19 | - | 9 | 대 | 125.0 | 125.0 | | 국(기재부) | |
| 17 | 순흥면 | 청구리 | 20 | | | 답 | 3,352.0 | 3,352.0 | | 한국철도공사 | |
| 18 | 순흥면 | 청구리 | 20 | - | 1 | 전 | 3,375.0 | 3,375.0 | | 영주시 | |
| 19 | 순흥면 | 청구리 | 20 | - | 2 | 과수원 | 9,245.0 | 9,245.0 | | 영주시 | |
| 20 | 순흥면 | 청구리 | 21 | - | 1 | 임야 | 446.0 | 446.0 | | 한국철도공사 | |
| 21 | 순흥면 | 청구리 | 21 | - | 2 | 답 | 496.0 | 496.0 | | 한국철도공사 | |
| 22 | 순흥면 | 청구리 | 21 | - | 3 | 임야 | 192.0 | 192.0 | | 한국철도공사 | |
| 23 | 순흥면 | 청구리 | 22 | | | 답 | 469.0 | 469.0 | | 영주시 | |

| 번호 | 토지소재지 | | 지 번 | | | 지목 | 면 적(m ²) | | 소 유 자 | | 비고 |
|----|-------|-----|-----|----|------|-----|----------------------|---------|-------|--------|----|
| | 면 | 리 | 본번 | 부번 | 공부면적 | | 편입면적 | 주 소 | 성 명 | | |
| 24 | 순흥면 | 청구리 | 22 | - | 1 | 과수원 | 4,960.0 | 4,960.0 | | 영주시 | |
| 25 | 순흥면 | 청구리 | 22 | - | 2 | 과수원 | 5,285.0 | 5,285.0 | | 한국철도공사 | |
| 26 | 순흥면 | 청구리 | 22 | - | 3 | 답 | 58.0 | 58.0 | | 영주시 | |
| 27 | 순흥면 | 청구리 | 22 | - | 4 | 답 | 2,478.0 | 2,478.0 | | 한국철도공사 | |
| 28 | 순흥면 | 청구리 | 23 | | | 답 | 1,346.0 | 1,346.0 | | 영주시 | |
| 29 | 순흥면 | 청구리 | 23 | - | 1 | 답 | 122.0 | 122.0 | | 한국철도공사 | |
| 30 | 순흥면 | 청구리 | 24 | | | 답 | 5,793.0 | 5,793.0 | | 영주시 | |
| 31 | 순흥면 | 청구리 | 24 | - | 1 | 답 | 395.0 | 395.0 | | 영주시 | |
| 32 | 순흥면 | 청구리 | 25 | | | 전 | 827.0 | 827.0 | | 영주시 | |
| 33 | 순흥면 | 청구리 | 25 | - | 1 | 전 | 188.0 | 188.0 | | 영주시 | |
| 34 | 순흥면 | 청구리 | 26 | | | 답 | 3,359.0 | 3,359.0 | | 영주시 | |
| 35 | 순흥면 | 청구리 | 27 | - | 1 | 전 | 1,978.0 | 52.0 | | 경상북도 | |
| 36 | 순흥면 | 청구리 | 27 | - | 2 | 도로 | 886.0 | 438.0 | | 경상북도 | |

| 번호 | 토지소재지 | | 지 번 | | 지목 | 면 적(m ²) | | 소 유 자 | | 비고 |
|----|-------|-----|-----|----|----|----------------------|---------|---------|--------|----|
| | 면 | 리 | 본번 | 부번 | | 공부면적 | 편입면적 | 주 소 | 성 명 | |
| 37 | 순흥면 | 청구리 | 27 | - | 도로 | 278.0 | 278.0 | | 경상북도 | |
| 38 | 순흥면 | 청구리 | 27 | - | 도로 | 43.0 | 43.0 | | 경상북도 | |
| 39 | 순흥면 | 청구리 | 27 | - | 도로 | 235.0 | 221.0 | | 경상북도 | |
| 40 | 순흥면 | 청구리 | 27 | - | 도로 | 367.0 | 67.0 | | 경상북도 | |
| 41 | 순흥면 | 청구리 | 27 | - | 도로 | 99.0 | 7.0 | | 경상북도 | |
| 42 | 순흥면 | 청구리 | 27 | - | 도로 | 201.0 | 10.0 | | 국(국토부) | |
| 43 | 순흥면 | 청구리 | 28 | - | 답 | 304.0 | 88.0 | | 경상북도 | |
| 44 | 순흥면 | 청구리 | 28 | - | 도로 | 417.0 | 417.0 | 풍기읍 옥금동 | 황성일 | |
| 45 | 순흥면 | 청구리 | 28 | - | 답 | 5,572.0 | 5,572.0 | | 영주시 | |
| 46 | 순흥면 | 청구리 | 28 | - | 도로 | 83.0 | 83.0 | | 영주시 | |
| 47 | 순흥면 | 청구리 | 28 | - | 도로 | 202.0 | 202.0 | | 영주시 | |
| 48 | 순흥면 | 청구리 | 28 | - | 도로 | 236.0 | 236.0 | | 경상북도 | |
| 49 | 순흥면 | 청구리 | 29 | - | 답 | 2,430.0 | 2,430.0 | | 영주시 | |

| 번호 | 토지소재지 | | 지 번 | | 지목 | 면 적(m ²) | | 소 유 자 | | 비고 |
|----|-------|-----|-----|----|----|----------------------|---------|-------------|----------|----|
| | 면 | 리 | 본번 | 부번 | | 공부면적 | 편입면적 | 주 소 | 성 명 | |
| 50 | 순흥면 | 청구리 | 29 | - | 도로 | 34.0 | 34.0 | | 경상북도 | |
| 51 | 순흥면 | 청구리 | 29 | - | 도로 | 7.0 | 7.0 | | 경상북도 | |
| 52 | 순흥면 | 청구리 | 29 | - | 도로 | 298.0 | 298.0 | 순흥군 내죽면 청구리 | 황덕영 외 4인 | |
| 53 | 순흥면 | 청구리 | 29 | - | 담 | 150.0 | 150.0 | | 경상북도 | |
| 54 | 순흥면 | 청구리 | 30 | - | 담 | 2,172.0 | 2,172.0 | | 영주시 | |
| 55 | 순흥면 | 청구리 | 30 | - | 도로 | 299.0 | 59.0 | | 경상북도 | |
| 56 | 순흥면 | 청구리 | 30 | - | 도로 | 397.0 | 7.0 | | 경상북도 | |
| 57 | 순흥면 | 청구리 | 30 | - | 담 | 884.0 | 712.0 | | 경상북도 | |
| 58 | 순흥면 | 청구리 | 31 | - | 담 | 1,839.0 | 1,839.0 | | 영주시 | |
| 59 | 순흥면 | 청구리 | 31 | - | 담 | 1,595.0 | 828.0 | | 경상북도 | |
| 60 | 순흥면 | 청구리 | 32 | - | 담 | 329.0 | 329.0 | | 영주시 | |
| 61 | 순흥면 | 청구리 | 32 | - | 담 | 1,314.0 | 566.0 | | 경상북도 | |
| 62 | 순흥면 | 청구리 | 33 | - | 담 | 671.0 | 671.0 | | 영주시 | |

| 번호 | 토지소재지 | | 지 번 | | | 지목 | 면 적(㎡) | | 소 유 자 | | 비고 |
|----|-------|-----|-----|---|----|------|---------|---------|-------|--------|----|
| | 면 | 리 | 본번 | - | 부번 | | 공부면적 | 편입면적 | 주 소 | 성 명 | |
| 63 | 순흥면 | 청구리 | 33 | - | 4 | 도로 | 575.0 | 121.0 | | 경상북도 | |
| 64 | 순흥면 | 청구리 | 33 | - | 5 | 도로 | 5.0 | 5.0 | | 경상북도 | |
| 65 | 순흥면 | 청구리 | 33 | - | 6 | 답 | 1,271.0 | 818.0 | | 경상북도 | |
| 66 | 순흥면 | 청구리 | 34 | | | 목장용지 | 598.0 | 598.0 | | 영주시 | |
| 67 | 순흥면 | 청구리 | 34 | - | 1 | 잡종지 | 1,342.0 | 1,342.0 | | 영주시 | |
| 68 | 순흥면 | 청구리 | 34 | - | 2 | 진 | 1,114.0 | 1,114.0 | | 영주시 | |
| 69 | 순흥면 | 청구리 | 35 | - | 2 | 도로 | 208.0 | 148.0 | | 경상북도 | |
| 70 | 순흥면 | 청구리 | 35 | - | 3 | 도로 | 255.0 | 133.0 | | 국(국토부) | |
| 71 | 순흥면 | 청구리 | 35 | - | 4 | 도로 | 74.0 | 74.0 | | 경상북도 | |
| 72 | 순흥면 | 청구리 | 35 | - | 5 | 답 | 1,202.0 | 239.0 | | 경상북도 | |
| 73 | 순흥면 | 청구리 | 36 | - | 2 | 답 | 481.0 | 29.0 | | 경상북도 | |
| 74 | 순흥면 | 청구리 | 39 | - | 3 | 도로 | 62.0 | 12.0 | | 경상북도 | |
| 75 | 순흥면 | 청구리 | 39 | - | 5 | 답 | 1,162.0 | 36.0 | | 경상북도 | |

| 번호 | 토지소재지 | | 지 번 | | 지목 | 면 적(㎡) | | 소 유 자 | | 비고 |
|----|-------|-----|-----|----|-----|---------|---------|-------|------|----|
| | 면 | 리 | 본번 | 부번 | | 공부면적 | 편입면적 | 주 소 | 성 명 | |
| 76 | 순흥면 | 청구리 | 40 | - | 과수원 | 1,011.0 | 1,011.0 | | 영주시 | |
| 77 | 순흥면 | 청구리 | 40 | - | 도로 | 97.0 | 97.0 | | 영주시 | |
| 78 | 순흥면 | 청구리 | 40 | - | 과수원 | 504.0 | 504.0 | | 영주시 | |
| 79 | 순흥면 | 청구리 | 40 | - | 도로 | 76.0 | 76.0 | | 영주시 | |
| 80 | 순흥면 | 청구리 | 40 | - | 전 | 393.0 | 393.0 | | 영주시 | |
| 81 | 순흥면 | 청구리 | 40 | - | 묘지 | 526.0 | 526.0 | | 영주시 | |
| 82 | 순흥면 | 청구리 | 40 | - | 도로 | 283.0 | 46.0 | | 경상북도 | |
| 83 | 순흥면 | 청구리 | 40 | - | 과수원 | 356.0 | 277.0 | | 경상북도 | |
| 84 | 순흥면 | 청구리 | 40 | - | 과수원 | 32.0 | 25.0 | | 경상북도 | |
| 85 | 순흥면 | 청구리 | 41 | - | 답 | 1,617.0 | 1,617.0 | | 영주시 | |
| 86 | 순흥면 | 청구리 | 41 | - | 도로 | 30.0 | 30.0 | | 영주시 | |
| 87 | 순흥면 | 청구리 | 41 | - | 답 | 3.0 | 3.0 | | 경상북도 | |
| 88 | 순흥면 | 청구리 | 42 | - | 전 | 130.0 | 130.0 | | 영주시 | |

| 번호 | 토지소재지 | | 지 번 | | 지목 | 면 적(㎡) | | 소 유 자 | | 비고 |
|-----|-------|-----|-----|----|----|---------|---------|-------|--------|----|
| | 면 | 리 | 본번 | 부번 | | 공부면적 | 편입면적 | 주 소 | 성 명 | |
| 89 | 순흥면 | 청구리 | 42 | - | 도로 | 198.0 | 12.0 | | 경상북도 | |
| 90 | 순흥면 | 청구리 | 42 | - | 도로 | 59.0 | 54.0 | | 국(국토부) | |
| 91 | 순흥면 | 청구리 | 42 | - | 전 | 69.0 | 69.0 | | 경상북도 | |
| 92 | 순흥면 | 청구리 | 259 | - | 답 | 1,554.0 | 544.0 | | 영주시 | |
| 93 | 순흥면 | 청구리 | 266 | | 전 | 866.0 | 807.0 | | 영주시 | |
| 94 | 순흥면 | 청구리 | 267 | | 전 | 1,891.0 | 1,891.0 | | 영주시 | |
| 95 | 순흥면 | 청구리 | 268 | | 답 | 1,395.0 | 1,395.0 | | 영주시 | |
| 96 | 순흥면 | 청구리 | 269 | | 전 | 1,759.0 | 1,759.0 | | 영주시 | |
| 97 | 순흥면 | 청구리 | 270 | - | 답 | 1,540.0 | 768.0 | | 영주시 | |
| 98 | 순흥면 | 청구리 | 271 | | 답 | 1,812.0 | 1,722.0 | | 영주시 | |
| 99 | 순흥면 | 청구리 | 272 | - | 전 | 1,795.0 | 1,658.0 | | 영주시 | |
| 100 | 순흥면 | 청구리 | 274 | | 전 | 241.0 | 241.0 | | 영주시 | |
| 101 | 순흥면 | 청구리 | 275 | | 전 | 526.0 | 526.0 | | 영주시 | |

| 번호 | 토지소재지 | | 지 번 | | | 지목 | 면 적(m ²) | | 소 유 자 | | 비고 |
|-----|-------|-----|-----|----|----|----|----------------------|---------|-------|------|----|
| | 면 | 리 | 본번 | 부번 | 부번 | | 공부면적 | 편입면적 | 주 소 | 성 명 | |
| 102 | 순흥면 | 청구리 | 276 | - | 1 | 전 | 4,412.0 | 4,300.0 | | 영주시 | |
| 103 | 순흥면 | 청구리 | 276 | - | 2 | 대 | 397.0 | 341.0 | | 영주시 | |
| 104 | 순흥면 | 청구리 | 276 | - | 3 | 대 | 43.0 | 18.0 | | 경상북도 | |
| 105 | 순흥면 | 청구리 | 276 | - | 6 | 전 | 193.0 | 4.0 | | 경상북도 | |
| 106 | 순흥면 | 청구리 | 277 | | | 전 | 714.0 | 714.0 | | 영주시 | |
| 107 | 순흥면 | 청구리 | 278 | | | 답 | 4,840.0 | 4,840.0 | | 영주시 | |
| 108 | 순흥면 | 청구리 | 278 | - | 1 | 전 | 5,582.0 | 5,582.0 | | 영주시 | |
| 109 | 순흥면 | 청구리 | 278 | - | 2 | 대 | 20.0 | 20.0 | | 영주시 | |
| 110 | 순흥면 | 청구리 | 278 | - | 3 | 전 | 374.0 | 374.0 | | 영주시 | |
| 111 | 순흥면 | 청구리 | 278 | - | 4 | 대 | 423.0 | 423.0 | | 영주시 | |
| 112 | 순흥면 | 청구리 | 279 | | | 대 | 330.0 | 330.0 | | 영주시 | |
| 113 | 순흥면 | 청구리 | 279 | - | 1 | 전 | 503.0 | 503.0 | | 영주시 | |
| 114 | 순흥면 | 청구리 | 279 | - | 2 | 전 | 1,779.0 | 1,779.0 | | 영주시 | |

| 번호 | 토지소재지 | | 지 번 | | 지목 | 면 적(㎡) | | 소 유 자 | | 비고 |
|-----|-------|-----|-----|-----|-----|---------|---------|-------|-----|----|
| | 면 | 리 | 본번 | 부번 | | 공부면적 | 편입면적 | 주 소 | 성 명 | |
| 115 | 순흥면 | 청구리 | 280 | | 전 | 2,238.0 | 2,238.0 | | 영주시 | |
| 116 | 순흥면 | 청구리 | 281 | | 전 | 165.0 | 165.0 | | 영주시 | |
| 117 | 순흥면 | 청구리 | 282 | | 전 | 1,678.0 | 1,678.0 | | 영주시 | |
| 118 | 순흥면 | 청구리 | 282 | - 1 | 전 | 474.0 | 474.0 | | 영주시 | |
| 119 | 순흥면 | 청구리 | 283 | | 전 | 638.0 | 638.0 | | 영주시 | |
| 120 | 순흥면 | 청구리 | 284 | | 전 | 474.0 | 474.0 | | 영주시 | |
| 121 | 순흥면 | 청구리 | 284 | - 1 | 전 | 511.0 | 511.0 | | 영주시 | |
| 122 | 순흥면 | 청구리 | 285 | | 과수원 | 4,420.0 | 4,420.0 | | 영주시 | |
| 123 | 순흥면 | 청구리 | 285 | - 1 | 과수원 | 317.0 | 317.0 | | 영주시 | |
| 124 | 순흥면 | 청구리 | 286 | | 과수원 | 1,821.0 | 1,821.0 | | 영주시 | |
| 125 | 순흥면 | 청구리 | 288 | | 묘지 | 651.0 | 651.0 | | 영주시 | |
| 126 | 순흥면 | 청구리 | 290 | | 과수원 | 9,243.0 | 9,243.0 | | 영주시 | |
| 127 | 순흥면 | 청구리 | 291 | | 전 | 1,428.0 | 1,428.0 | | 영주시 | |

| 번호 | 토지소재지 | | 지 번 | | 지목 | 면 적(m ²) | | 소 유 자 | | 비고 |
|-----|-------|-----|-----|----|----|----------------------|---------|-------|-----|----|
| | 면 | 리 | 본번 | 부번 | | 공부면적 | 현입면적 | 주 소 | 성 명 | |
| 128 | 순흥면 | 청구리 | 292 | | 묘지 | 298.0 | 298.0 | | 영주시 | |
| 129 | 순흥면 | 청구리 | 293 | | 답 | 998.0 | 998.0 | | 영주시 | |
| 130 | 순흥면 | 청구리 | 296 | | 전 | 1,200.0 | 1,200.0 | | 영주시 | |
| 131 | 순흥면 | 청구리 | 297 | | 답 | 2,793.0 | 2,793.0 | | 영주시 | |
| 132 | 순흥면 | 청구리 | 298 | | 답 | 734.0 | 734.0 | | 영주시 | |
| 133 | 순흥면 | 청구리 | 299 | | 전 | 3,269.0 | 3,269.0 | | 영주시 | |
| 134 | 순흥면 | 청구리 | 300 | | 전 | 456.0 | 456.0 | | 영주시 | |
| 135 | 순흥면 | 청구리 | 301 | | 전 | 1,345.0 | 1,345.0 | | 영주시 | |
| 136 | 순흥면 | 청구리 | 302 | 1 | 답 | 1,954.0 | 1,954.0 | | 영주시 | |
| 137 | 순흥면 | 청구리 | 302 | 2 | 전 | 3,293.0 | 3,293.0 | | 영주시 | |
| 138 | 순흥면 | 청구리 | 303 | | 답 | 2,955.0 | 2,955.0 | | 영주시 | |
| 139 | 순흥면 | 청구리 | 304 | | 답 | 215.0 | 215.0 | | 영주시 | |
| 140 | 순흥면 | 청구리 | 305 | 1 | 전 | 79.0 | 79.0 | | 영주시 | |

| 번호 | 토지소재지 | | 지 번 | | 지목 | 면 적(㎡) | | 소 유 자 | | 비고 |
|-----|-------|-----|-----|-----|-----|---------|---------|-------|-----|----|
| | 면 | 리 | 본번 | 부번 | | 공부면적 | 편입면적 | 주 소 | 성 명 | |
| 141 | 순흥면 | 청구리 | 305 | - 2 | 전 | 1,613.0 | 1,613.0 | | 영주시 | |
| 142 | 순흥면 | 청구리 | 305 | - 3 | 묘지 | 268.0 | 268.0 | | 영주시 | |
| 143 | 순흥면 | 청구리 | 305 | - 4 | 묘지 | 79.0 | 79.0 | | 영주시 | |
| 144 | 순흥면 | 청구리 | 306 | | 전 | 648.0 | 648.0 | | 영주시 | |
| 145 | 순흥면 | 청구리 | 307 | - 1 | 전 | 1,507.0 | 1,507.0 | | 영주시 | |
| 146 | 순흥면 | 청구리 | 307 | - 2 | 답 | 1,008.0 | 1,008.0 | | 영주시 | |
| 147 | 순흥면 | 청구리 | 307 | - 3 | 과수원 | 2,324.0 | 2,324.0 | | 영주시 | |
| 148 | 순흥면 | 청구리 | 308 | | 전 | 2,083.0 | 2,083.0 | | 영주시 | |
| 149 | 순흥면 | 청구리 | 309 | | 전 | 175.0 | 175.0 | | 영주시 | |
| 150 | 순흥면 | 청구리 | 310 | | 전 | 559.0 | 559.0 | | 영주시 | |
| 151 | 순흥면 | 청구리 | 311 | | 전 | 1,587.0 | 1,587.0 | | 영주시 | |
| 152 | 순흥면 | 청구리 | 312 | | 답 | 1,484.0 | 1,484.0 | | 영주시 | |
| 153 | 순흥면 | 청구리 | 313 | | 답 | 3,960.0 | 3,960.0 | | 영주시 | |

| 번호 | 토지소재지 | | 지 번 | | 지목 | 면 적(㎡) | | 소 유 자 | | 비고 |
|-----|-------|-----|-----|----|-----|---------|---------|-------|-----|----|
| | 면 | 리 | 본번 | 부번 | | 공부면적 | 편입면적 | 주 소 | 성 명 | |
| 154 | 순흥면 | 청구리 | 314 | | 전 | 625.0 | 625.0 | | 영주시 | |
| 155 | 순흥면 | 청구리 | 315 | | 답 | 2,840.0 | 2,840.0 | | 영주시 | |
| 156 | 순흥면 | 청구리 | 316 | | 전 | 2,321.0 | 2,321.0 | | 영주시 | |
| 157 | 순흥면 | 청구리 | 317 | | 전 | 1,018.0 | 1,018.0 | | 영주시 | |
| 158 | 순흥면 | 청구리 | 317 | 1 | 전 | 159.0 | 159.0 | | 영주시 | |
| 159 | 순흥면 | 청구리 | 318 | 1 | 과수원 | 2,902.0 | 2,902.0 | | 영주시 | |
| 160 | 순흥면 | 청구리 | 318 | 2 | 답 | 800.0 | 800.0 | | 영주시 | |
| 161 | 순흥면 | 청구리 | 318 | 3 | 과수원 | 440.0 | 440.0 | | 영주시 | |
| 162 | 순흥면 | 청구리 | 319 | | 전 | 2,069.0 | 2,069.0 | | 영주시 | |
| 163 | 순흥면 | 청구리 | 320 | | 답 | 1,193.0 | 1,193.0 | | 영주시 | |
| 164 | 순흥면 | 청구리 | 321 | | 답 | 1,302.0 | 1,302.0 | | 영주시 | |
| 165 | 순흥면 | 청구리 | 322 | | 전 | 3,223.0 | 3,223.0 | | 영주시 | |
| 166 | 순흥면 | 청구리 | 323 | | 답 | 1,742.0 | 1,742.0 | | 영주시 | |

| 번호 | 토지소재지 | | 지 번 | | 지목 | 면 적(㎡) | | 소 유 자 | | 비고 |
|-----|-------|-----|-----|----|----|---------|---------|-------|-----|----|
| | 면 | 리 | 본번 | 부번 | | 공부면적 | 편입면적 | 주 소 | 성 명 | |
| 167 | 순흥면 | 청구리 | 324 | | 전 | 1,782.0 | 1,782.0 | | 영주시 | |
| 168 | 순흥면 | 청구리 | 325 | | 전 | 1,954.0 | 1,954.0 | | 영주시 | |
| 169 | 순흥면 | 청구리 | 326 | | 답 | 5,831.0 | 5,831.0 | | 영주시 | |
| 170 | 순흥면 | 청구리 | 327 | | 답 | 879.0 | 879.0 | | 영주시 | |
| 171 | 순흥면 | 청구리 | 377 | 1 | 답 | 1,984.0 | 74.0 | | 영주시 | |
| 172 | 순흥면 | 청구리 | 380 | | 답 | 4,998.0 | 2,888.0 | | 영주시 | |
| 173 | 순흥면 | 청구리 | 381 | | 답 | 727.0 | 577.0 | | 영주시 | |
| 174 | 순흥면 | 청구리 | 382 | | 답 | 2,711.0 | 2,711.0 | | 영주시 | |
| 175 | 순흥면 | 청구리 | 383 | | 전 | 1,640.0 | 1,640.0 | | 영주시 | |
| 176 | 순흥면 | 청구리 | 384 | | 전 | 3,031.0 | 3,031.0 | | 영주시 | |
| 177 | 순흥면 | 청구리 | 385 | | 전 | 1,074.0 | 1,074.0 | | 영주시 | |
| 178 | 순흥면 | 청구리 | 386 | | 임야 | 1,233.0 | 1,233.0 | | 영주시 | |
| 179 | 순흥면 | 청구리 | 387 | | 전 | 1,683.0 | 50.0 | | 영주시 | |

| 번호 | 토지소재지 | | 지 번 | | 지목 | 면 적(㎡) | | 소 유 자 | | 비고 |
|-----|-------|-----|-----|------|----|---------|---------|-------|--------|----|
| | 면 | 리 | 본번 | 부번 | | 공부면적 | 편입면적 | 주 소 | 성 명 | |
| 180 | 순흥면 | 청구리 | 390 | | 전 | 2,397.0 | 55.0 | | 영주시 | |
| 181 | 순흥면 | 청구리 | 391 | | 답 | 9,289.0 | 2,730.0 | | 영주시 | |
| 182 | 순흥면 | 청구리 | 392 | | 전 | 2,729.0 | 30.0 | | 영주시 | |
| 183 | 순흥면 | 청구리 | 649 | - 2 | 구거 | 514.0 | 514.0 | | 국(국토부) | |
| 184 | 순흥면 | 청구리 | 649 | - 3 | 대 | 423.0 | 423.0 | | 국(기재부) | |
| 185 | 순흥면 | 청구리 | 649 | - 4 | 대 | 171.0 | 171.0 | | 국(기재부) | |
| 186 | 순흥면 | 청구리 | 649 | - 5 | 대 | 37.0 | 37.0 | | 국(기재부) | |
| 187 | 순흥면 | 청구리 | 649 | - 7 | 대 | 182.0 | 182.0 | | 국(기재부) | |
| 188 | 순흥면 | 청구리 | 649 | - 8 | 대 | 40.0 | 40.0 | | 국(기재부) | |
| 189 | 순흥면 | 청구리 | 649 | - 9 | 대 | 304.0 | 304.0 | | 국(기재부) | |
| 190 | 순흥면 | 청구리 | 649 | - 10 | 대 | 497.0 | 497.0 | | 국(기재부) | |
| 191 | 순흥면 | 청구리 | 649 | - 12 | 대 | 4,892.0 | 4,892.0 | | 국(기재부) | |
| 192 | 순흥면 | 청구리 | 649 | - 13 | 구거 | 58.0 | 58.0 | | 국(국토부) | |

| 번호 | 토지소재지 | | 지 번 | | 지목 | 면 적(㎡) | | 소 유 자 | | 비고 |
|-----|-------|-----|-----|----|----|---------|---------|-------|--------|----|
| | 면 | 리 | 본번 | 부번 | | 공부면적 | 현입면적 | 주 소 | 성 명 | |
| 193 | 순흥면 | 청구리 | 649 | - | 구거 | 961.0 | 961.0 | | 국(국토부) | |
| 194 | 순흥면 | 청구리 | 649 | - | 구거 | 17.0 | 17.0 | | 국(국토부) | |
| 195 | 순흥면 | 청구리 | 649 | - | 대 | 5,875.0 | 5,875.0 | | 국(기재부) | |
| 196 | 순흥면 | 청구리 | 649 | - | 구거 | 771.0 | 771.0 | | 국(국토부) | |
| 197 | 순흥면 | 청구리 | 649 | - | 구거 | 112.0 | 112.0 | | 국(국토부) | |
| 198 | 순흥면 | 청구리 | 649 | - | 구거 | 486.0 | 486.0 | | 국(국토부) | |
| 199 | 순흥면 | 청구리 | 649 | - | 구거 | 1,053.0 | 1,053.0 | | 국(국토부) | |
| 200 | 순흥면 | 청구리 | 650 | | 도로 | 3,622.0 | 149.0 | | 국(국토부) | |
| 201 | 순흥면 | 청구리 | 658 | | 도로 | 2,238.0 | 217.0 | | 국(국토부) | |
| 202 | 순흥면 | 청구리 | 659 | - | 도로 | 2,120.0 | 2,120.0 | | 국(국토부) | |
| 203 | 순흥면 | 청구리 | 산8 | - | 임야 | 4,678.0 | 1,477.0 | | 영주시 | |
| 204 | 순흥면 | 청구리 | 산9 | - | 임야 | 4,857.0 | 2,516.0 | | 영주시 | |
| 205 | 순흥면 | 청구리 | 산10 | | 임야 | 4,364.0 | 4,364.0 | | 영주시 | |

| 번호 | 토지소재지 | | 지 번 | | 지목 | 면 적(m ²) | | 소 유 자 | | 비고 |
|-----|-------|-----|-----|----|----|----------------------|----------|-------|-----|----|
| | 면 | 리 | 본번 | 부번 | | 공부면적 | 편입면적 | 주 소 | 성 명 | |
| 206 | 순흥면 | 청구리 | 산11 | | 임야 | 20,231.0 | 20,231.0 | | 영주시 | |
| 207 | 순흥면 | 청구리 | 산12 | | 임야 | 17,455.0 | 17,455.0 | | 영주시 | |
| 208 | 순흥면 | 청구리 | 산13 | | 임야 | 694.0 | 694.0 | | 영주시 | |
| 209 | 순흥면 | 청구리 | 산14 | | 임야 | 694.0 | 694.0 | | 영주시 | |
| 210 | 순흥면 | 청구리 | 산15 | | 임야 | 397.0 | 397.0 | | 영주시 | |
| 211 | 순흥면 | 청구리 | 산16 | | 임야 | 15,014.0 | 15,014.0 | | 영주시 | |
| 212 | 순흥면 | 청구리 | 산16 | 1 | 임야 | 3,089.0 | 3,089.0 | | 영주시 | |
| 213 | 순흥면 | 청구리 | 산16 | 2 | 임야 | 35,590.0 | 35,590.0 | | 영주시 | |
| 214 | 순흥면 | 청구리 | 산16 | 3 | 임야 | 3,127.0 | 3,127.0 | | 영주시 | |
| 215 | 순흥면 | 청구리 | 산16 | 4 | 임야 | 1,025.0 | 1,025.0 | | 영주시 | |
| 216 | 순흥면 | 청구리 | 산16 | 5 | 임야 | 72.0 | 72.0 | | 영주시 | |
| 217 | 순흥면 | 청구리 | 산17 | | 임야 | 30,942.0 | 30,942.0 | | 영주시 | |
| 218 | 순흥면 | 청구리 | 산18 | | 임야 | 11,570.0 | 11,570.0 | | 영주시 | |

| 번호 | 토지소재지 | | 지 번 | | 지목 | 면 적(㎡) | | 소 유 자 | | 비고 |
|-----|-------|-----|-----|----|----|--------|----------|----------|-----|------|
| | 면 | 리 | 본번 | 부번 | | 공부면적 | 현입면적 | 주 소 | 성 명 | |
| 219 | 순흥면 | 청구리 | 산18 | - | 1 | 임야 | 7,471.0 | 7,471.0 | | 영주시 |
| 220 | 순흥면 | 청구리 | 산19 | - | 1 | 임야 | 6,248.0 | 6,248.0 | | 영주시 |
| 221 | 순흥면 | 청구리 | 산19 | - | 2 | 임야 | 9,620.0 | 9,620.0 | | 영주시 |
| 222 | 순흥면 | 청구리 | 산20 | | | 임야 | 8,969.0 | 8,864.0 | | 영주시 |
| 223 | 순흥면 | 청구리 | 산21 | | | 임야 | 64,451.0 | 64,286.0 | | 영주시 |
| 224 | 순흥면 | 청구리 | 산21 | - | 1 | 임야 | 210.0 | 42.0 | | 경상북도 |
| 225 | 순흥면 | 청구리 | 산24 | | | 묘지 | 2,823.0 | 2,823.0 | | 영주시 |
| 226 | 순흥면 | 청구리 | 산25 | | | 임야 | 28,459.0 | 28,459.0 | | 영주시 |
| 227 | 순흥면 | 청구리 | 산25 | - | 1 | 도로 | 896.0 | 888.0 | | 경상북도 |
| 228 | 순흥면 | 청구리 | 산26 | | | 임야 | 10,785.0 | 10,785.0 | | 영주시 |
| 229 | 순흥면 | 청구리 | 산26 | - | 6 | 임야 | 18,951.0 | 18,951.0 | | 영주시 |
| 230 | 순흥면 | 청구리 | 산26 | - | 7 | 임야 | 2,562.0 | 2,562.0 | | 영주시 |
| 231 | 순흥면 | 청구리 | 산26 | - | 8 | 임야 | 44,249.0 | 44,249.0 | | 영주시 |

| 번호 | 토지소재지 | | 지 번 | | 지목 | 면 적(m ²) | | 소 유 자 | | 비고 |
|-----|-------|-----|-----|------|----|----------------------|----------|-------|--------|----|
| | 면 | 리 | 본번 | 부번 | | 공부면적 | 편입면적 | 주 소 | 성 명 | |
| 232 | 순흥면 | 청구리 | 산26 | - 11 | 임야 | 643.0 | 643.0 | | 한국철도공사 | |
| 233 | 순흥면 | 청구리 | 산26 | - 12 | 임야 | 363.0 | 363.0 | | 한국철도공사 | |
| 234 | 순흥면 | 청구리 | 산26 | - 13 | 임야 | 34.0 | 34.0 | | 한국철도공사 | |
| 235 | 순흥면 | 청구리 | 산26 | - 14 | 임야 | 1.0 | 1.0 | | 영주시 | |
| 236 | 순흥면 | 청구리 | 산26 | - 15 | 임야 | 437.0 | 437.0 | | 영주시 | |
| 237 | 순흥면 | 청구리 | 산26 | - 16 | 임야 | 60.0 | 60.0 | | 영주시 | |
| 238 | 순흥면 | 청구리 | 산26 | - 17 | 임야 | 2,598.0 | 2,598.0 | | 영주시 | |
| 239 | 순흥면 | 청구리 | 산28 | | 임야 | 12,945.0 | 12,945.0 | | 영주시 | |
| 240 | 순흥면 | 청구리 | 산28 | - 1 | 도로 | 958.0 | 637.0 | | 경상북도 | |
| 241 | 순흥면 | 청구리 | 산28 | - 2 | 도로 | 638.0 | 638.0 | | 경상북도 | |
| 242 | 순흥면 | 청구리 | 산28 | - 3 | 임야 | 131.0 | 131.0 | | 경상북도 | |
| 243 | 순흥면 | 청구리 | 산29 | - 3 | 도로 | 79.0 | 12.0 | | 경상북도 | |
| 244 | 순흥면 | 청구리 | 산97 | | 구거 | 180.0 | 180.0 | | 국(긴설부) | |

| 번호 | 토지소재지 | | 지 번 | | 지목 | 면 적(㎡) | | 소 유 자 | | 비고 |
|-----|-------|-----|-----|-----|-----|---------|---------|-------|-----|----|
| | 면 | 리 | 본번 | 부번 | | 공부면적 | 현입면적 | 주 소 | 성 명 | |
| 245 | 단산면 | 병산리 | 773 | | 전 | 3,609.0 | 3,548.0 | | 영주시 | |
| 246 | 단산면 | 병산리 | 774 | | 답 | 992.0 | 992.0 | | 영주시 | |
| 247 | 단산면 | 병산리 | 775 | | 답 | 3,554.0 | 3,542.0 | | 영주시 | |
| 248 | 단산면 | 병산리 | 776 | | 답 | 1,312.0 | 1,262.0 | | 영주시 | |
| 249 | 단산면 | 병산리 | 777 | | 답 | 817.0 | 807.0 | | 영주시 | |
| 250 | 단산면 | 병산리 | 778 | | 전 | 3,967.0 | 3,967.0 | | 영주시 | |
| 251 | 단산면 | 병산리 | 779 | | 전 | 5,848.0 | 5,848.0 | | 영주시 | |
| 252 | 단산면 | 병산리 | 780 | | 전 | 2,740.0 | 2,740.0 | | 영주시 | |
| 253 | 단산면 | 병산리 | 780 | - 1 | 과수원 | 5,517.0 | 5,362.0 | | 영주시 | |
| 254 | 단산면 | 병산리 | 780 | - 2 | 임야 | 69.0 | 69.0 | | 영주시 | |
| 255 | 단산면 | 병산리 | 780 | - 3 | 임야 | 79.0 | 79.0 | | 영주시 | |
| 256 | 단산면 | 병산리 | 787 | - 1 | 답 | 504.6 | 504.6 | | 영주시 | |
| 257 | 단산면 | 병산리 | 787 | - 2 | 답 | 961.4 | 961.4 | | 영주시 | |

| 번호 | 토지소재지 | | 지 번 | | 지목 | 면 적(㎡) | | 소 유 자 | | 비고 |
|-----|-------|-----|-----|----|----|---------|---------|-------|--------|----|
| | 면 | 리 | 본번 | 부번 | | 공부면적 | 편입면적 | 주 소 | 성 명 | |
| 258 | 단산면 | 병산리 | 787 | - | 답 | 1,632.1 | 1,632.1 | | 영주시 | |
| 259 | 단산면 | 병산리 | 787 | - | 답 | 2,130.4 | 2,109.2 | | 영주시 | |
| 260 | 단산면 | 병산리 | 802 | - | 답 | 1,669.4 | 1,669.4 | | 영주시 | |
| 261 | 단산면 | 병산리 | 802 | - | 도로 | 840.5 | 840.5 | | 국(농림부) | |
| 262 | 단산면 | 병산리 | 804 | - | 답 | 3,349.7 | 3,349.7 | | 영주시 | |
| 263 | 단산면 | 병산리 | 804 | - | 답 | 4,065.2 | 4,065.2 | | 영주시 | |
| 264 | 단산면 | 병산리 | 805 | - | 답 | 3,598.5 | 3,598.5 | | 영주시 | |
| 265 | 단산면 | 병산리 | 805 | - | 답 | 3,784.7 | 3,784.7 | | 영주시 | |
| 266 | 단산면 | 병산리 | 807 | - | 답 | 2,320.9 | 2,320.9 | | 영주시 | |
| 267 | 단산면 | 병산리 | 807 | - | 답 | 719.7 | 719.7 | | 영주시 | |
| 268 | 단산면 | 병산리 | 807 | - | 답 | 964.5 | 964.5 | | 영주시 | |
| 269 | 단산면 | 병산리 | 807 | - | 답 | 2,364.5 | 2,364.5 | | 영주시 | |
| 270 | 단산면 | 병산리 | 989 | | 진 | 308.0 | 308.0 | | 영주시 | |

| 번호 | 토지소재지 | | 지 번 | | 지목 | 면 적(m ²) | | 소 유 자 | | 비고 |
|-----|-------|-----|------|----|----|----------------------|---------|-------|-----|----|
| | 면 | 리 | 본번 | 부번 | | 공부면적 | 현입면적 | 주 소 | 성 명 | |
| 271 | 단산면 | 병산리 | 1010 | | 임야 | 1,441.0 | 1,429.0 | | 영주시 | |
| 272 | 단산면 | 병산리 | 1011 | | 전 | 5,567.0 | 5,567.0 | | 영주시 | |
| 273 | 단산면 | 병산리 | 1012 | | 전 | 2,638.0 | 2,638.0 | | 영주시 | |
| 274 | 단산면 | 병산리 | 1014 | | 담 | 330.0 | 330.0 | | 영주시 | |
| 275 | 단산면 | 병산리 | 1015 | | 담 | 3,076.0 | 3,076.0 | | 영주시 | |
| 276 | 단산면 | 병산리 | 1016 | | 담 | 1,921.0 | 1,921.0 | | 영주시 | |
| 277 | 단산면 | 병산리 | 1017 | | 전 | 3,828.0 | 3,828.0 | | 영주시 | |
| 278 | 단산면 | 병산리 | 1018 | | 전 | 645.0 | 645.0 | | 영주시 | |
| 279 | 단산면 | 병산리 | 1019 | | 임야 | 797.0 | 797.0 | | 영주시 | |
| 280 | 단산면 | 병산리 | 1020 | | 전 | 1,236.0 | 1,236.0 | | 영주시 | |
| 281 | 단산면 | 병산리 | 1021 | | 전 | 1,474.0 | 1,474.0 | | 영주시 | |
| 282 | 단산면 | 병산리 | 1022 | | 담 | 4,393.0 | 4,393.0 | | 영주시 | |
| 283 | 단산면 | 병산리 | 1023 | | 전 | 1,611.0 | 1,611.0 | | 영주시 | |

| 번호 | 토지소재지 | | 지 번 | | 지목 | 면 적(m ²) | | 소 유 자 | | 비고 |
|-----|-------|-----|------|-----|----|----------------------|---------|-------|--------|----|
| | 면 | 리 | 본번 | 부번 | | 공부면적 | 현입면적 | 주소 | 성명 | |
| 284 | 단산면 | 병산리 | 1024 | | 임야 | 711.0 | 711.0 | | 영주시 | |
| 285 | 단산면 | 병산리 | 1025 | | 전 | 1,696.0 | 1,696.0 | | 영주시 | |
| 286 | 단산면 | 병산리 | 1026 | | 전 | 2,658.0 | 2,630.0 | | 영주시 | |
| 287 | 단산면 | 병산리 | 1027 | | 답 | 2,707.0 | 2,676.0 | | 영주시 | |
| 288 | 단산면 | 병산리 | 1028 | | 답 | 3,868.0 | 3,849.0 | | 영주시 | |
| 289 | 단산면 | 병산리 | 1029 | | 답 | 4,155.0 | 4,089.0 | | 영주시 | |
| 290 | 단산면 | 병산리 | 1030 | | 전 | 2,383.0 | 2,383.0 | | 영주시 | |
| 291 | 단산면 | 병산리 | 1031 | | 전 | 1,154.0 | 1,154.0 | | 영주시 | |
| 292 | 단산면 | 병산리 | 1041 | - 1 | 구거 | 3,479.0 | 709.1 | | 국(농림부) | |
| 293 | 단산면 | 병산리 | 1044 | - 1 | 구거 | 5,191.0 | 3,468.8 | | 국(농림부) | |
| 294 | 단산면 | 병산리 | 1045 | - 1 | 도로 | 1,978.2 | 776.1 | | 국(농림부) | |
| 295 | 단산면 | 병산리 | 1141 | | 구거 | 374.0 | 374.0 | | 국(농림부) | |
| 296 | 단산면 | 병산리 | 1156 | | 구거 | 56.0 | 56.0 | | 국(농림부) | |
| 297 | 단산면 | 병산리 | 산63 | | 임야 | 1,334.0 | 1,334.0 | | 영주시 | |

| 번호 | 토지소재지 | | 지 번 | | 지목 | 면 적(㎡) | | 소 유 자 | | 비고 |
|-----|-------|-----|------|-----|----|----------|----------|-------|--------|----|
| | 면 | 리 | 본번 | 부번 | | 공부면적 | 현입면적 | 주 소 | 성 명 | |
| 298 | 단산면 | 병산리 | 산69 | - 1 | 임야 | 32,529.0 | 32,529.0 | | 영주시 | |
| 299 | 단산면 | 병산리 | 산69 | - 3 | 임야 | 40,943.0 | 37,091.0 | | 영주시 | |
| 300 | 단산면 | 병산리 | 산70 | | 임야 | 26,182.0 | 26,031.0 | | 영주시 | |
| 301 | 단산면 | 병산리 | 산71 | | 임야 | 10,711.0 | 10,711.0 | | 영주시 | |
| 302 | 단산면 | 병산리 | 산72 | | 임야 | 18,645.0 | 18,645.0 | | 영주시 | |
| 303 | 단산면 | 병산리 | 산73 | | 임야 | 13,091.0 | 13,091.0 | | 영주시 | |
| 304 | 단산면 | 병산리 | 산74 | | 임야 | 6,744.0 | 6,744.0 | | 영주시 | |
| 305 | 단산면 | 병산리 | 산75 | | 임야 | 18,511.0 | 18,511.0 | | 영주시 | |
| 306 | 단산면 | 병산리 | 산75 | - 1 | 임야 | 530.0 | 530.0 | | 영주시 | |
| 307 | 단산면 | 병산리 | 산76 | | 임야 | 15,074.0 | 14,991.0 | | 영주시 | |
| 308 | 단산면 | 병산리 | 산77 | | 임야 | 17,455.0 | 17,299.0 | | 영주시 | |
| 309 | 단산면 | 병산리 | 산128 | | 구거 | 3,049.0 | 3,049.0 | | 국(국토부) | |
| 310 | 단산면 | 병산리 | 산133 | | 임야 | 1,050.0 | 1,050.0 | | 국(기재부) | |
| 311 | 단산면 | 병산리 | 산134 | | 도로 | 1,110.0 | 1,110.0 | | 국(국토부) | |

경상북도 고시 제2026-29호

청도농공단지 관리기본계획(변경) 승인 고시

『산업집적활성화 및 공장설립에 관한 법률』 제33조의 규정에 의거 청도농공단지 관리기본계획(변경)을 승인하고 다음과 같이 고시하고자 합니다.

2026년 1월 26일

경 상 북 도 지 사

I. 농공단지 일반현황

1. 관리기관 : 청도군수
2. 조성목적
 - 농외소득 증대로 지역경제 활성화
 - 지역의 균형 개발로 도,농간 소득격차 해소
3. 위치 : 청도군 청도읍 월곡리 300번지 일원
4. 조성 면적 : 138,545m²
5. 조성 근거법 : 산업입지 및 개발에 관한 법률

6. 추진경위

- 1989. 04. 20 : 농공단지 지정
- 1989. 11. 16 : 농공단지 기본계획 승인
- 1989. 12. 30 : 농공단지 조성공사 착공
- 1991. 05. 13 : 농공단지 조성공사 준공
- 2009. 09. 24 : 청도농공단지 관리기본계획 승인 고시(경상북도 고시 제2009-428호)
- 2025. 12. 04 : 청도농공단지개발 실시계획(변경) 승인고시 (청도군 고시 제2025-124호)

7. 분양현황

| 용지 구분 | 총 면 적 (㎡) | | 분 양 가 능 면 적 (㎡) | | | 조성 기간 | 조성 기관 |
|----------|-----------|---------|-----------------|-----|---------|--------------------------------|----------|
| | 기정 | 정정 | 분양 | 미분양 | 계 | | |
| 계 | 138,545 | 138,545 | 108,236 | - | 108,236 | | |
| 산업시설 | 108,237 | 108,236 | 108,236 | - | 108,236 | 1989.12.30. ~ 1991.5.13. | 청도군 |
| 지원시설 | 8,441 | 8,441 | | - | - | | |
| 공공시설 | 21,867 | 21,868 | | - | - | | |

※ 면적 오류 정정

8. 입주현황

| 시설명 | | 2025. 12월 현재 | 향후계획 |
|-----|------------------------------|--|------|
| 교통 | 도 로 | ○ 대구 ~ 부산 간 고속도로 청도IC (3km) 이용 ○ 국도 25호선 이용 | - |
| | 철 도 | ○ 경부선 청도역(1km) - 서울 370km, 부산 72km | - |
| | 항 공 | ○ 대구공항(37km) 이용 | - |
| | 항 만 | - | - |
| 용 수 | ○ 청도군 운문댐 광역상수도 | - | |
| 전 력 | ○ 30kW/H | - | |
| 통 신 | ○ 청도전신전화국 | - | |
| 환 경 | ○ 청도하수종말처리장 연계 처리 : 7,600톤/일 | - | |

II. 관리기본계획(변경)

1. 기본방향

- 지역의 균형 개발 및 지역경제 활성화에 기여
- 지역주민 고용으로 농외소득 증대
- 농공단지 용도별 면적 구획으로 용지 이용의 효율성 제고
- 환경보존 기반시설 확충으로 쾌적한 산업 환경 조성

2. 입주대상 업종, 입주자격 및 입주 우선순위 (변경)

- 입주대상 업종 : 조립금속, 기계 및 장비, 전기기계, 전자부품, 컴퓨터 등
(별표1과 같음)

※ 단, 농공 단지의 개발 및 운영에 관한 통합 지침 제19조 및 제36조에 의하여 사업성 및 환경성 검토에 따라 입주를 제한할 수 있음.

- 입주자격
 - 환경성 및 사업성 적합 업체일 것
 - 별표1 입주제외 대상 업종이 아닐 것
- 입주 우선순위
 - 지역주민 고용효과가 큰 기업
 - 재무구조가 건실한 유망 중소기업 및 중견 수출업체를 우선 입주
 - 입주업체와 계열화, 전문화를 위해 입주가 필요한 연관업체
- 사후관리계획
 - 기술개발 및 산업정보 제공, 인력수급의 원활한, 공정개선을 위한 생산기술지도, 가동지원 등 기업지원 활동을 능동적으로 전개
 - 공해배출업체의 방지시설 설치독려 및 공해 최소화 유도
 - 근로자 복지시설의 확충 등 근로환경의 개선과 건전한 노사관행 유도를 통한 산업평화의 정착
 - 산업재해로부터 인명과 재산을 보호하기 위한 안전관리 예방지도활동 강화

3. 생산·수출 및 고용전망

| 사 업 명 | 사 업 내 용 |
|-----------------|--|
| 생산활동 및 수출증대 | <ul style="list-style-type: none"> ○ 연도별·품목별 생산·수출계획 수립 ○ 생산·수출에로 타결을 위한 업종별 간담회·설명회 등 개최 ○ 품목별·지역별 해외시장 동향 파악 ○ 기타 생산·수출 촉진시책 지원 및 정보제공 |
| 경영 및 기술개발 지원사업 | <ul style="list-style-type: none"> ○ 공장자동화 유도 ○ 기업경영을 위한 법률상담 실시 ○ 생산성향상 및 품질관리 활동 강화 ○ 해외인증 획득 지원 |
| 고용전망 및 근로자 복지사업 | <ul style="list-style-type: none"> ○ 농가의 유희노동력(주부, 고령자)의 흡수로 농외소득 증대 ○ 외국인 근로자 확보지원(중소기업진흥공단과 협의) ○ 공익근무요원의 최대한 확보 지원(지방병무청과 협의) ○ 취업상담실 운영 ○ 유희인력(주부, 고령자) 활용방안 강구 ○ 인근지역 인력수급을 위한 통근버스 공동이용 ○ 근로자 복지시설의 확충 등 근로환경의 개선과 건전한 노사관행 유도를 통한 산업평화의 정착 |

4. 임금소득, 자재 공급 등 지역주민의 소득증대 전망

- 농업 수입에 의존하는 농가로 하여금 농외소득의 혜택으로 수입의 안정화 기대
 - 생산·일용근로자 지역주민 우선채용
 - 유희노동력(부녀자, 노령자, 실습생)의 적극적인 채용
- 농번기에는 조업방법의 탄력적 운용으로 노사 간 화합 및 고용안정의 도모와 농외소득 증대 효과의 극대화
- 지역 원자재의 최대한 활용 : 농·식품류 우선 공급

5. 임금소득, 자재 공급 등 지역주민의 소득증대 전망

○ 입주기업의 직종별 인력수요 전망

| 입주 업체 수 | 고 용 인 원 (명) | | | 비고 |
|------------|-------------|---------|---------|----|
| | 계 | 기 능 인 력 | 단 순 노 무 | |
| 15 | 379 | 186 | 193 | |

○ 입주기업의 직종별 인력수요 전망

| 인 구 수 (명) | | | 취업가능인력 (추 정) |
|-----------|-----------|-------------|-----------------|
| 계 | 농 가 인 구 수 | 비 농 가 인 구 수 | |
| 12,730 | 7,656 | 5,074 | 3,819 |

○ 관내 제조업체 현황

| 구 분 | 계 | 섬유 | 금속 | 화공 | 비금속 | 식품 | 기계 | 전자 | 목재출판 | 기타 |
|-------------|-------|-----|-----|-----|-----|-----|-----|----|------|----|
| 업체수 (명) | 108 | 24 | 11 | 16 | 12 | 38 | 3 | 1 | 5 | - |
| 고용인원 (명) | 1,616 | 448 | 137 | 230 | 218 | 374 | 102 | 91 | 16 | - |

6. 인근 산업단지 입주기업체 및 개별공장에 대한 입주기업체의 경쟁력에 관한 전망 및 협력강화 방안

| 사 업 명 | 사 업 내 용 |
|----------------|--|
| 생산활동 및 수출증대 | <ul style="list-style-type: none"> ○ 연도별·품목별 생산·수출계획 수립 ○ 생산·수출에로 타결을 위한 업종별 간담회·설명회 등 개최 ○ 품목별·지역별 해외시장 동향 파악 ○ 기타 생산·수출 촉진시책 지원 및 정보제공 |
| 경영 및 기술개발 지원사업 | <ul style="list-style-type: none"> ○ 공장자동화 유도 ○ 기업경영을 위한 법률상담 실시 ○ 생산성향상 및 품질관리 활동 강화 ○ 해외인증 획득 지원 |
| 경쟁력 강화 | <ul style="list-style-type: none"> ○ 업체 간 상호정보교환 및 제품 판매지원 ○ 업종별·품목별 공동브랜드 개발 ○ 물류공동화 추진 및 시설지원 ○ 공동전시·판매장 설치 |

7. 농공단지이 용도별 구획 및 공장배치 계획 (변경)

- 용지의 용도별 구역 (변경) (별표2)

| 구 분 | | 총면적 | 산업시설구역 | 지원시설구역 | 공공시설구역 | 비 고 |
|-----------|----|---------|---------|--------|--------|------------|
| 면적 (㎡) | 기정 | 138,545 | 108,237 | 8,441 | 21,867 | 면적 오류정정 |
| | 정정 | 138,545 | 108,236 | 8,441 | 21,868 | |
| 비율(%) | | 100.0 | 78.1 | 15.8 | 6.1 | |

- 산업시설구역
 - 한국표준산업분류표상의 제조업을 영위하기 위한 공장 및 부대시설
 - 지원시설구역
 - 산업직접활성화 및 공장설립에 관한 법률 제2조 규정에 의한 지원기관이 그 상업을 영위하기 위한 건축물과 동법 제44조 제1항의 규정에 의거 관리기관이 입주업체 사업지원을 위하여 설치하는 건축물
 - 건축법시행령 부표(건축물의 용도분류)에 의한 근린생활시설 등 도로·배수지·기타시설
 - 공공시설구역
 - 지원시설구역 건축물 범위 외의 공공업무를 수행하기 위한 건축물
 - 업종별 배치계획
 - 소규모 단지이므로 입주시 적정배치
 - 기존환경오염이 적은 입주공장과의 계열화, 전문화 유도를 위한 업종 배치
- 업종배치계획도 (추가) (별표3)

8. 폐수종말처리시설, 공동이용건축물과 기타 지원시설 설치·운영계획

- 공동이용건축물과 기타 지원시설 운영계획
 - 기본방향

- 1) 생산활동 지원 및 공공업무, 편익시설의 공간제공
- 2) 입주기업체의 이용계획이 있을 시 검토 후 결정
- 3) 입주업체간 협의회의 활성화로 협력 및 애로사항 공동해결

■ 지원시설 설치계획

(단위 : 개, m²)

| 시 설 명 | 전체면적 | | 2025.12 현재 | | 향후계획 | |
|-------|----------|-----------------------|------------|-----------------------|----------|-----------------------|
| | 시설 수 (개) | 면 적 (m ²) | 시설 수 (개) | 면 적 (m ²) | 시설 수 (개) | 면 적 (m ²) |
| 총 계 | 1 | 1,911 | 1 | 1,911 | - | - |
| 복지회관 | 1 | 1,911 | 1 | 1,911 | - | - |

1) 공동이용건축물

- 용도 : 단지를 위한 편익·후생복지시설 부지로 이용
- 개발시기 : 입주기업체협의회 이용계획에 따라 검토결정
- 유치계획 : 입주기업체협의회 사무실 및 복지시설, 판매장 등

9. 기타 농공단지의 관리 및 입주기업의 지원에 관한 사항

○ 생산·수출증대 및 고용전망

| 사 업 명 | 사 업 내 용 |
|----------------|---|
| 생산 및 수출증대 | <ul style="list-style-type: none"> ○ 연도별·품목별 생산·수출계획 수립 ○ 생산·수출예로 타결을 위한 업종별 간담회·설명회 등 개최 ○ 품목별·지역별 해외시장 동향 파악 ○ 기타 생산·수출 촉진시책 지원 및 정보제공 |
| 경영 및 기술개발 지원사업 | <ul style="list-style-type: none"> ○ 공장자동화 유도 ○ 기업경영을 위한 법률상담 실시 ○ 생산성향상 및 품질관리 활동 강화 ○ 해외인증 획득 지원 |
| 중소기업운영 자금융자지원 | <ul style="list-style-type: none"> ○ 기업 운영자금 부족업체 융자금 추천 지원 - 3억원까지 융자금 추천 지원(매출규모별 차등지원) - 이자차액 1년간 5~3% 지원(도·군비) - 년 2회(설·추석) 융자금 추천 지원 |

○ 사후관리계획

| 사 업 명 | 사 업 내 용 |
|---------------|---|
| 안전관리 | <ul style="list-style-type: none"> ○ 안전관리 예방점검 ○ 주요시설 경계 및 안전관리시설 확보 |
| 토지이용효율 극대화 | <ul style="list-style-type: none"> ○ 사업 부진 업체 정상화 추진 ○ 임의양도 및 불법임대 시정 ○ 공장용지 유희화 방지 및 타 용도 사용규제 |
| 환경관리 | <ul style="list-style-type: none"> ○ 입주업체에서 배출되는 오염물질은 환경관련 법률이 정하는 바에 따라 기준에 적합하고 환경오염의 사전예방을 위해 지방 환경청 및 환경과의 긴밀한 협조체제 구축 ○ 공해배출업체의 방지시설 설치독려 및 공해 최소화 유도 |
| 단지방위체계 향상 | <ul style="list-style-type: none"> ○ 단지 방호체계 수립 ○ 지역단위 방위협의체 운영 참여 <ul style="list-style-type: none"> - 예비군, 민방위대 등 운영기관 협조 |

【별표 1】

입 주 대 상 업 종 (기 정)

| '09. 09. 현재 | | | 향 후 계 획 | |
|--------------------|-----|------------|--|---|
| 입 주 업 종 (산업중분류) | 업체수 | 면 적 (㎡) | 입 주 업 종 (산업중분류) | 입 주 업 종 중 제 외 업 종 |
| 계 | 12 | 108,237 | 계 | (산업소분류) |
| 음·식료품 제조업 (10) | 4 | 20,319 | <ul style="list-style-type: none"> ■ 음·식료품 제조업(10) ■ 섬유제품 제조업; 의복제외 제조업(13) ■ 의복 및 모피제품 제조업 제조업(14) ■ 목재 및 나무제품 제조업: 가구제외(16) ■ 펄프,종이 및 종이제품 제조업(17) ■ 고무제품 및 플라스틱제품 제조업(22) ■ 비금속 광물제품 제조업(23) ■ 금속가공제품 제조업(25) ■ 전자부품, 컴퓨터, 영상, 음향 및 통신장비 제조업(26) ■ 의료, 정밀, 광학기기 및 시계 제조업(27) ■ 전기장비 제조업(28) ■ 자동차 및 트레일러 제조업(30) ■ 기타 운송장비 제조업(31) | <ul style="list-style-type: none"> ■ 섬유제품 염색, 정리 및 마무리 가공업(134) ■ 기초화학 물질 제조업 (201) |
| 섬유제품 제조업 (13) | 4 | 25,915 | | |
| 금속가공제품 제조업 (25) | 3 | 53,987 | | |
| 전기장비 제조업 (28) | 1 | 8,016 | | |
| | | | | |
| | | | | |
| | | | | |
| | | | | |
| | | | | |
| | | | | |

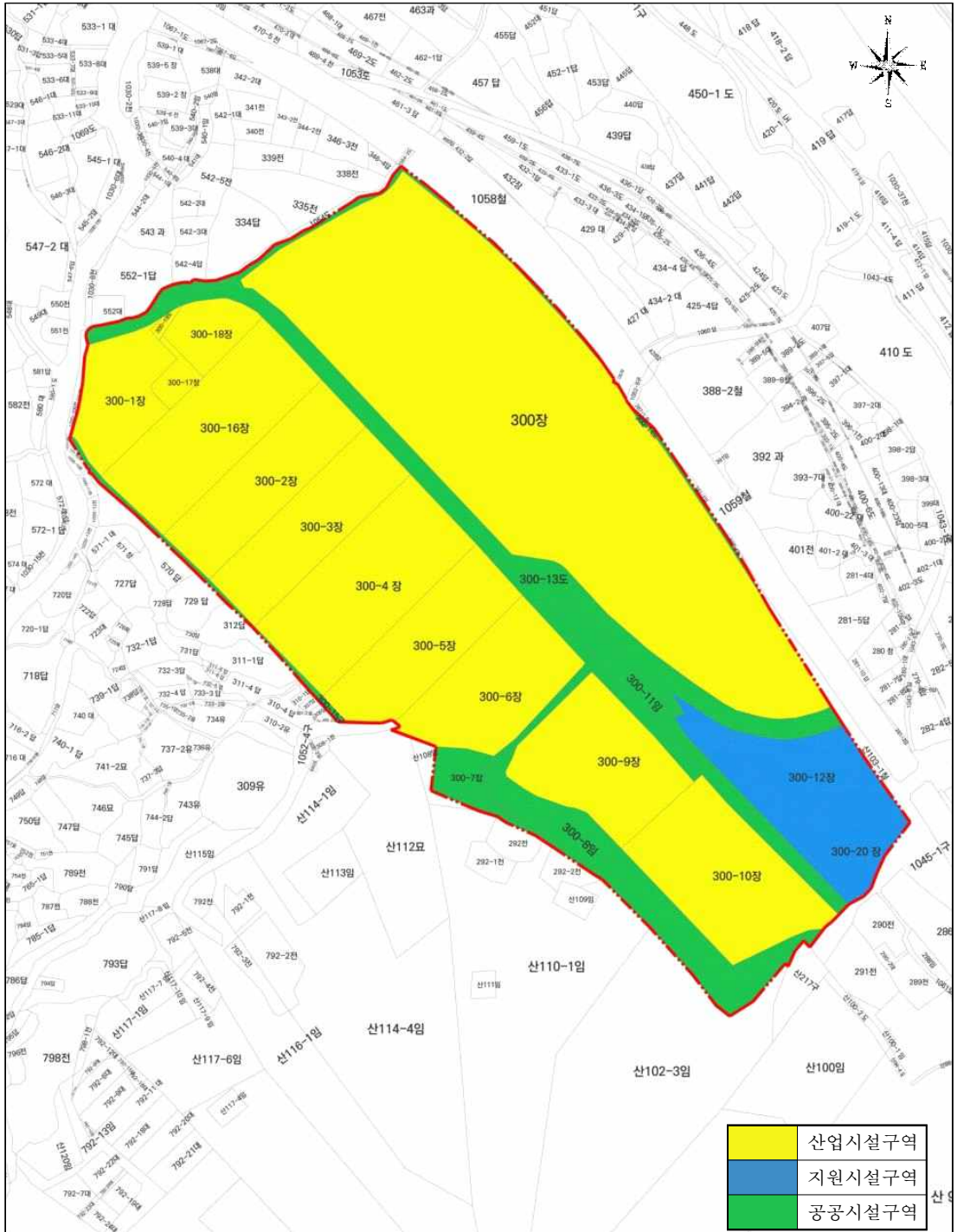
[계 속]

입 주 대 상 업 종 (변 경)

| '25. 12. 현재 | | | 향 후 계 획 | |
|---|-----|------------|--|---|
| 입 주 업 종 (산업중분류) | 업체수 | 면 적 (㎡) | 입 주 업 종 (산업중분류) | 입 주 업 종 중 제 외 업 종 |
| 계 | 15 | 108,236 | 계 | (산업소분류) |
| 식품제조업 (10) | 5 | 20,462 | <ul style="list-style-type: none"> ■ 식품 제조업(10) ■ 음료 제조업(11) | <ul style="list-style-type: none"> ■ 섬유제품 염색, 정리 및 마무리 가공업(134) ■ 기초화학 물질 제조업 (201) |
| 섬유제품 제조업 (13) | 2 | 8,138 | <ul style="list-style-type: none"> ■ 섬유제품 제조업; 의복제의 제조업(13) ■ 의복 및 모피제품 제조업 제조업(14) | |
| 금속가공제품 제조업 (25) | 2 | 8,215 | <ul style="list-style-type: none"> ■ 목재 및 나무제품 제조업: 가구제의(16) ■ 펄프, 종이 및 종이제품 제조업(17) | |
| 전기장비 제조업 (28) | 4 | 63,405 | <ul style="list-style-type: none"> ■ 고무제품 및 플라스틱제품 제조업(22) ■ 비금속 광물제품 제조업(23) | |
| 금속가공제품 제조업 (25) 의료, 정밀, 광학기기 및 시계 제조업(27) 전기장비 제조업 (28) 기타 기계 및 장비 제조업 (29) | 2 | 8,016 | <ul style="list-style-type: none"> ■ 금속가공제품 제조업(25) ■ 전자부품, 컴퓨터, 영상, 음향 및 통신장비 제조업(26) ■ 의료, 정밀, 광학기기 및 시계 제조업(27) ■ 전기장비 제조업(28) ■ 기타 기계 및 장비 제조업(29) ■ 자동차 및 트레일러 제조업(30) ■ 기타 운송장비 제조업(31) | |
| | | | <ul style="list-style-type: none"> ■ 「산업집적활성화 및 공장설립에 관한 법률」 시행령 제21조제2항제2호가목 2)의 태양에너지 발전업(입주기업체 지분에 한함) | |
| | | | <ul style="list-style-type: none"> ■ 부동산 임대업(L6811)은 「산업집적활성화 및 공장설립에 관한 법률」 제38조의2제1항 제2호에 의하여 한국자산관리공사가 입주기업의 재무구조 개선을 지원하기 위하여 취득한 산업용지 또는 공장 등을 임대하는 경우에 한함 | |

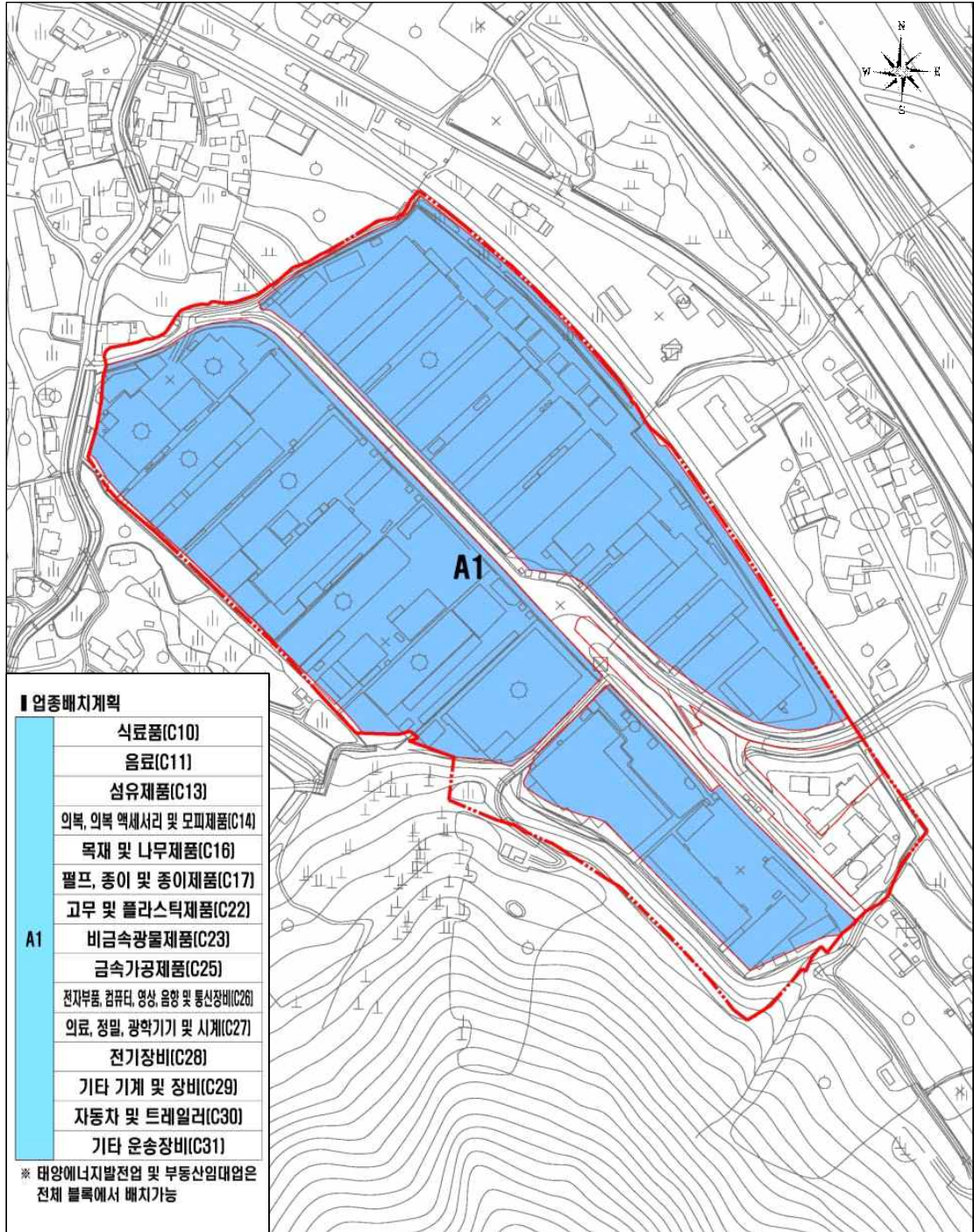
【별표 2】

용도별 구획 평면도 (변경없음)



【별표 3】

업종별 배치계획도 (추가)



경상북도 고시 제2026-30호

풍각농공단지 관리기본계획(변경) 승인 고시

『산업집적활성화 및 공장설립에 관한 법률』 제33조의 규정에 의거 풍각농공단지 관리기본계획(변경)을 승인하고 다음과 같이 고시하고자 합니다.

2026년 1월 26일

경 상 북 도 지 사

I. 농공단지 일반현황

1. 관리기관 : 청도군수
2. 조성목적
 - 지역의 균형 개발로 도,농간 소득 격차 해소
 - 농외소득 증대로 지역경제 활성화
3. 위치 : 경북 청도군 풍각면 봉기리 1100번지 일원
4. 조성 면적 (정정) : 251,962㎡ → 251,961.3㎡ ※소수점 표기에 따른 정정
5. 조성 근거법 : 산업입지 및 개발에 관한 법률

6. 추진경위 (변경)

- 1990. 12. 29 : 농공단지 지정
- 1991. 10. 10 : 농공단지 기본계획 승인
- 1991. 12. 04 : 농공단지 조성공사 착공
- 1993. 03. 16 : 농공단지 조성공사 준공
- 2009. 09. 24 : 풍각농공단지 관리기본계획 승인 고시(경상북도 고시 제2009-429호)
- 2026. 01. 15 : 풍각농공단지개발 실시계획(변경) 승인고시 (청도군 고시 제2026-2호)

7. 분양현황

| 용지 구분 | 총 면 적 (㎡) | | 분 양 가 능 면 적 (㎡) | | | | 조성 기간 | 조성 기관 | |
|----------|-----------|-----------|-----------------|-----|-----|----|-----------|--------------------------------------|---|
| | 기정 | 정정 | 분양 | 미분양 | | | | | 계 |
| | | | | 조성 | 미조성 | 소계 | | | |
| 계 | 251,962 | 251,961.3 | 200,007.5 | - | - | - | 200,007.5 | 1990.12.4. ~ 1993.3.16. 청도군 | |
| 산업 시설 | 200,008 | 200,007.5 | 200,007.5 | - | - | - | 200,007.5 | | |
| 지원 시설 | 4,124 | 4,123.9 | - | - | - | - | - | | |
| 공공 시설 | 47,830 | 47,829.9 | - | - | - | - | - | | |

※ 소수점 표기에 따른 정정

8. 입주현황 (변경)

| 구분 | 입주업체 수(개) | | | 면 적 (㎡) | | | | |
|-------------|-----------|----|----|---------|-----------|----|---------|-----------|
| | 제조업 | 기타 | 계 | 제조업 | | 기타 | 계 | |
| | | | | 기정 | 변경 | | 기정 | 변경 |
| 계 | 37 | - | 37 | 200,008 | 200,007.5 | - | 200,008 | 200,007.5 |
| 2026. 1월 현재 | 37 | - | 37 | 200,008 | 200,007.5 | - | 200,008 | 200,007.5 |
| 향 후 계 획 | - | - | - | - | - | - | - | - |

9. 입지여건

| 시설명 | | 2025. 12월 현재 | 향후계획 |
|-----|---|---|------|
| 교통 | 도 로 | <ul style="list-style-type: none"> ○ 대구 ~ 부산 간 고속도로 청도IC (12km) 이용 ○ 국도 20호선 이용 | - |
| | 철 도 | <ul style="list-style-type: none"> ○ 경부선 청도역(13km) - 서울 370km, 부산 72km | - |
| | 항 공 | <ul style="list-style-type: none"> ○ 대구공항(37km) 이용 | - |
| | 항 만 | - | - |
| 용 수 | <ul style="list-style-type: none"> ○ 청도군 운문댐 광역상수도 | - | |
| 전 력 | <ul style="list-style-type: none"> ○ 30kW/H | - | |
| 통 신 | <ul style="list-style-type: none"> ○ 청도전신전화국 | - | |
| 환 경 | <ul style="list-style-type: none"> ○ 오폐수처리장 : 600톤/일 | - | |

II. 관리기본계획(변경)

1. 기본방향

- 지역의 균형 개발 및 지역경제 활성화에 기여
- 지역주민 고용으로 농외소득 증대
- 농공단지 용도별 면적 구획으로 용지 이용의 효율성 제고
- 환경보존 기반시설 확충으로 쾌적한 산업 환경 조성

2. 입주대상 업종, 입주자격 및 입주 우선순위 (변경)

- 입주대상 업종 : 금속가공, 기계 및 장비, 전기기계, 전자부품, 컴퓨터 등
(별표1과 같음)

※ 단, 농공 단지의 개발 및 운영에 관한 통합 지침 제19조 및 제36조에 의하여 사업성 및 환경성 검토에 따라 입주를 제한할 수 있음.

- 입주자격
 - 환경성 및 사업성 적합 업체일 것
 - 별표1 입주제외 대상 업종이 아닐 것
- 입주 우선순위
 - 지역주민 고용효과가 큰 기업
 - 재무구조가 건실한 유망 중소기업 및 중견 수출업체를 우선 입주
 - 입주업체와 계열화, 전문화를 위해 입주가 필요한 연관업체
- 사후관리계획
 - 기술개발 및 산업정보 제공, 인력수급의 원활한, 공정개선을 위한 생산기술 지도, 가동지원 등 기업지원 활동을 능동적으로 전개
 - 공해배출업체의 방지시설 설치독려 및 공해 최소화 유도

- 근로자 복지시설의 확충 등 근로환경의 개선과 건전한 노사관행 유도를 통한 산업평화의 정착
- 산업재해로부터 인명과 재산을 보호하기 위한 안전관리 예방지도활동 강화

3. 생산·수출 및 고용전망

| 사 업 명 | 사 업 내 용 |
|-----------------|--|
| 생산활동 및 수출증대 | <ul style="list-style-type: none"> ○ 연도별·품목별 생산·수출계획 수립 ○ 생산·수출에로 타결을 위한 업종별 간담회·설명회 등 개최 ○ 품목별·지역별 해외시장 동향 파악 ○ 기타 생산·수출 촉진시책 지원 및 정보제공 |
| 경영 및 기술개발 지원사업 | <ul style="list-style-type: none"> ○ 공장자동화 유도 ○ 기업경영을 위한 법률상담 실시 ○ 생산성향상 및 품질관리 활동 강화 ○ 해외인증 획득 지원 |
| 고용전망 및 근로자 복지사업 | <ul style="list-style-type: none"> ○ 농가의 유희노동력(주부, 고령자)의 흡수로 농외소득 증대 ○ 외국인 근로자 확보지원(중소기업진흥공단과 협의) ○ 공익근무요원의 최대한 확보 지원(지방병무청과 협의) ○ 취업상담실 운영 ○ 유희인력(주부, 고령자) 활용방안 강구 ○ 인근지역 인력수급을 위한 통근버스 공동이용 ○ 근로자 복지시설의 확충 등 근로환경의 개선과 건전한 노사관행 유도를 통한 산업평화의 정착 |

4. 임금소득, 자재 공급 등 지역주민의 소득증대 전망

- 농업 수입에 의존하는 농가로 하여금 농외소득의 혜택으로 수입의 안정화 기대
 - 생산·일용근로자 지역주민 우선채용
 - 유희노동력(부녀자, 노령자, 실습생)의 적극적인 채용
- 농번기에는 조업방법의 탄력적 운용으로 노사 간 화합 및 고용안정의 도모와 농외소득 증대 효과의 극대화
- 지역 원자재의 최대한 활용 : 농·식품류 우선 공급

5. 입주기업의 직종별 인력수요 및 지역별 인력수급 전망

○ 입주기업의 직종별 인력수요 전망

| 입주 업체 수 | 고 용 인 원 (명) | | | 비고 |
|------------|-------------|---------|---------|----|
| | 계 | 기 능 인 력 | 단 순 노 무 | |
| 37 | 379 | 186 | 193 | |

○ 지역별 인력수급 전망 (농공단지 인근지역의 취업가능 인력 현황)

| 인 구 수 (명) | | | 취업가능인력 (추 정) |
|-----------|-----------|-------------|-----------------|
| 계 | 농 가 인 구 수 | 비 농 가 인 구 수 | |
| 5,606 | 12,364 | 2,242 | 1,200 |

○ 관내 제조업체 현황

| 구 분 | 계 | 섬유 | 금속 | 화공 | 비금속 | 식품 | 기계 | 전자 | 목재 출판 | 기타 |
|-------------|-------|-----|-----|-----|-----|-----|-----|----|----------|----|
| 업체 수 (명) | 108 | 24 | 11 | 16 | 12 | 38 | 3 | 1 | 5 | - |
| 고용인원 (명) | 1,616 | 448 | 137 | 230 | 218 | 374 | 102 | 91 | 16 | - |

6. 인근 산업단지 입주기업체 및 개별공장에 대한 입주기업체의 경쟁력에 관한 전망 및 협력강화 방안

| 사 업 명 | 사 업 내 용 |
|----------------|--|
| 생산활동 및 수출증대 | <ul style="list-style-type: none"> ○ 연도별·품목별 생산·수출계획 수립 ○ 생산·수출에로 타결을 위한 업종별 간담회·설명회 등 개최 ○ 품목별·지역별 해외시장 동향 파악 ○ 기타 생산·수출 촉진시책 지원 및 정보제공 |
| 경영 및 기술개발 지원사업 | <ul style="list-style-type: none"> ○ 공장자동화 유도 ○ 기업경영을 위한 법률상담 실시 ○ 생산성향상 및 품질관리 활동 강화 ○ 해외인증 획득 지원 |
| 경쟁력 강화 | <ul style="list-style-type: none"> ○ 업체 간 상호정보교환 및 제품 판매지원 ○ 업종별·품목별 공동브랜드 개발 ○ 물류공동화 추진 및 시설지원 ○ 공동전시·판매장 설치 |

7. 농공단지이 용도별 구획 및 공장배치 계획 (정정)

- 용지의 용도별 구역 (정정) (별표2)

| 구 분 | | 총면적 | 산업시설구역 | 지원시설구역 | 공공시설구역 | 비 고 |
|-----------|----|-----------|-----------|---------|----------|------------------|
| 면적 (㎡) | 기정 | 251,962 | 200,008 | 4,124 | 47,930 | 소수점 표기에 따른 정정 |
| | 정정 | 251,961.3 | 200,007.5 | 4,123.9 | 47,829.9 | |
| 비율(%) | | 100.0 | 79.4 | 1.6 | 19.0 | |

- 산업시설구역

- 한국표준산업분류표상의 제조업을 영위하기 위한 공장 및 부대시설

- 지원시설구역

- 산업직접활성화 및 공장설립에 관한 법률 제2조 규정에 의한 지원기관이 그 사업을 영위하기 위한 건축물과 동법 제44조 제1항의 규정에 의거 관리기관이 입주업체 사업지원을 위하여 설치하는 건축물
 - 건축법시행령 부표(건축물의 용도분류)에 의한 근린생활시설 등 도로·배수지·기타시설

- 공공시설구역

- 지원시설구역 건축물 범위 외의 공공업무를 수행하기 위한 건축물

- 업종별 배치계획

- 소규모 단지이므로 입주시 적정배치
 - 기존환경오염이 적은 입주공장과의 계열화, 전문화 유도를 위한 업종 배치
- 업종배치계획도 (추가) (별표3)

8. 폐수종말처리시설, 공동이용건축물과 기타 지원시설 설치·운영계획

○ 오·폐수종말처리장 운영계획

■ 시설현황

| | | | |
|--------------------|-------------------------------|---------|-----------------------------|
| 위 치 | 경북 청도군 풍각면 봉기리 (054-370-4871) | | |
| 관 리 기 관 운 영 기 관 | 청도군 새마을경제과 풍각농공단지운영협의회 | 관 리 인 원 | 2명 |
| 차 집 방 식 | 합 류 식 | 차 집 관 로 | 주관거 : 1,200m 지선관거 : 200m |
| 수 처 리 방 식 | 가압부상식 (생물학적 고도처리) | 슬러지처리방식 | 농축 → 탈수 |
| 설 계 용 량 | 600 m ³ /일 | 유 입 량 | 250 m ³ /일 |

※ 풍각농공단지폐수종말처리장 기본계획 변경승인('07.7.27) : 대구지방환경청

■ 수질 현황

| 구 분 | | 항 목 (단위 : mg/L) | | | | |
|-------------------------------|-----|-----------------|-------|-------|------|-----|
| | | BOD | COD | SS | T-N | T-P |
| 설계 수질 | 유입수 | 300 | 310 | 270 | 20 | 5 |
| | 방류수 | 6.5 | 30 | 5.0 | 9.5 | 1 |
| 운영 수질 (‘08.7~ ‘09.7) | 유입수 | 524.9 | 315.7 | 146.6 | 25.9 | 2.7 |
| | 방류수 | 18.9 | 17.9 | 7.9 | 8.7 | 0.2 |
| 법정방류수질 | | 30 | 4 | 30 | 60 | 8 |
| 방류수역 | | 풍각천 (풍각면 봉기리 앞) | | | | |

■ 운영 계획

| 구 분 | | 내 용 | 비 고 |
|----------|---------------|--|---------------------------------------|
| 처리가능오염물질 | | BOD, COD, SS, TP, TN | 오염물질 및 폐수발생량은 폐수배출시설 설치신고필증의 내용으로 한다. |
| 유입기준 | 처리가능 오염물질 | 수질환경보전법 제8조 의거 오염물질배출허용기준 (‘가’ 지역, 2,000㎥/일 미만)이하로 유입 | |
| | 처리불가능 오염물질 | 수질환경보전법 제8조 의거 오염물질배출허용기준 (‘특례’ 지역, 2,000㎥/일 미만)이하로 유입 | |
| | 유입량 | 총 600㎥/일 이하 | |

○ 공동이용건축물과 기타 지원시설 운용계획

■ 기본방향

- 1) 생산활동 지원 및 공공업무, 편익시설의 공간제공
- 2) 입주기업체의 이용계획이 있을 시 검토 후 결정
- 3) 입주업체간 협의회의 활성화로 협력 및 애로사항 공동해결

■ 지원시설 설치계획

(단위 : 개, 평)

| 시 설 명 | 전체면적 | | 2026.1. 현재 | | 향후계획 | |
|-------|------|-----|------------|-----|------|-----|
| | 시설 수 | 면 적 | 시설 수 | 면 적 | 시설 수 | 면 적 |
| 총 계 | 1 | 150 | 1 | 150 | - | - |
| 관리사무소 | 1 | 150 | 1 | 150 | - | - |

1) 공동이용건축물

- 용도 : 단지를 위한 편익·후생복지시설 부지로 이용
- 개발시기 : 입주기업체협의회 이용계획에 따라 검토결정
- 유치계획 : 입주기업체협의회 사무실 및 복지시설, 판매장 등

9. 기타 농공단지의 관리 및 입주기업의 지원에 관한 사항

○ 생산·수출증대 및 고용전망

| 사 업 명 | 사 업 내 용 |
|----------------|---|
| 생산 및 수출증대 | <ul style="list-style-type: none"> ○ 연도별·품목별 생산·수출계획 수립 ○ 생산·수출애로 타결을 위한 업종별 간담회·설명회 등 개최 ○ 품목별·지역별 해외시장 동향 파악 ○ 기타 생산·수출 촉진시책 지원 및 정보제공 |
| 경영 및 기술개발 지원사업 | <ul style="list-style-type: none"> ○ 공장자동화 유도 ○ 기업경영을 위한 법률상담 실시 ○ 생산성향상 및 품질관리 활동 강화 ○ 해외인증 획득 지원 |
| 중소기업운영 자금용자지원 | <ul style="list-style-type: none"> ○ 기업 운영자금 부족업체 용자금 추천 지원 <ul style="list-style-type: none"> - 3억원까지 용자금 추천 지원(매출규모별 차등지원) - 이자차액 1년간 5~3% 지원(도·군비) - 년 2회(설·추석) 용자금 추천 지원 |

○ 사후관리계획

| 사 업 명 | 사 업 내 용 |
|------------|---|
| 안전관리 | <ul style="list-style-type: none"> ○ 안전관리 예방점검 ○ 주요시설 경계 및 안전관리시설 확보 |
| 토지이용효율 극대화 | <ul style="list-style-type: none"> ○ 사업 부진 업체 정상화 추진 ○ 임의양도 및 불법임대 시정 ○ 공장용지 유희화 방지 및 타 용도 사용규제 |
| 환경관리 | <ul style="list-style-type: none"> ○ 입주업체에서 배출되는 오염물질은 환경관련 법률이 정하는 바에 따라 기준에 적합하고 환경오염의 사전예방을 위해 지방 환경청 및 환경과의 긴밀한 협조체제 구축 ○ 공해배출업체의 방지시설 설치독려 및 공해 최소화 유도 |
| 단지방위체계 향상 | <ul style="list-style-type: none"> ○ 단지 방호체계 수립 ○ 지역단위 방위협의체 운영 참여 <ul style="list-style-type: none"> - 예비군, 민방위대 등 운영기관 협조 |

【별표 1】

입 주 대 상 업 종 (기 정)

| '09. 9. 현재 | | | 향 후 계 획 | |
|----------------------|-----|------------|--|---|
| 입 주 업 종 (산업중분류) | 업체수 | 면 적 (㎡) | 입 주 업 종 (산업중분류) | 입 주 업 종 중 제 외 업 종 |
| 계 | 26 | 200,008 | 계 | (산업소분류) |
| 음·식료품 제조업 (10) | 3 | 13,364 | <ul style="list-style-type: none"> ■ 음·식료품 제조업(10) ■ 섬유제품 제조업; 의복제외 제조업(13) ■ 의복 및 모피제품 제조업 제조업(14) ■ 목재 및 나무제품 제조업: 가구제외(16) ■ 펄프, 종이 및 종이제품 제조업(17) ■ 화학물질 및 화학제품 제조업(20) ■ 고무제품 및 플라스틱제품 제조업(22) ■ 비금속 광물제품 제조업(23) ■ 금속가공제품 제조업(25) ■ 전자부품, 컴퓨터, 영상, 음향 및 통신장비 제조업(26) ■ 의료, 정밀, 광학기기 및 시계 제조업(27) ■ 전기장비 제조업(28) ■ 자동차 및 트레일러 제조업(30) ■ 기타 운송장비 제조업(31) | <ul style="list-style-type: none"> ■ 섬유제품 염색, 정리 및 마무리 가공업(134) ■ 기초화학 물질 제조업 (201) |
| 섬유제품 제조업 (13) | 7 | 74,833.6 | | |
| 목재 및 나무제품 제조업 (16) | 1 | 8,730 | | |
| 화학물질 및 화학제품 제조업 (20) | 4 | 34,520.4 | | |
| 고무제품 및 플라스틱 제조업 (22) | 4 | 27,097.3 | | |
| 비금속광물 제조업 (23) | 3 | 15,244.8 | | |
| 금속가공제품 제조업 (25) | 2 | 16,374.4 | | |
| 자동차 및 트레일러 제조업 (30) | 1 | 6,865.7 | | |
| 기타운송장비 제조업 (31) | 1 | 2,977.8 | | |

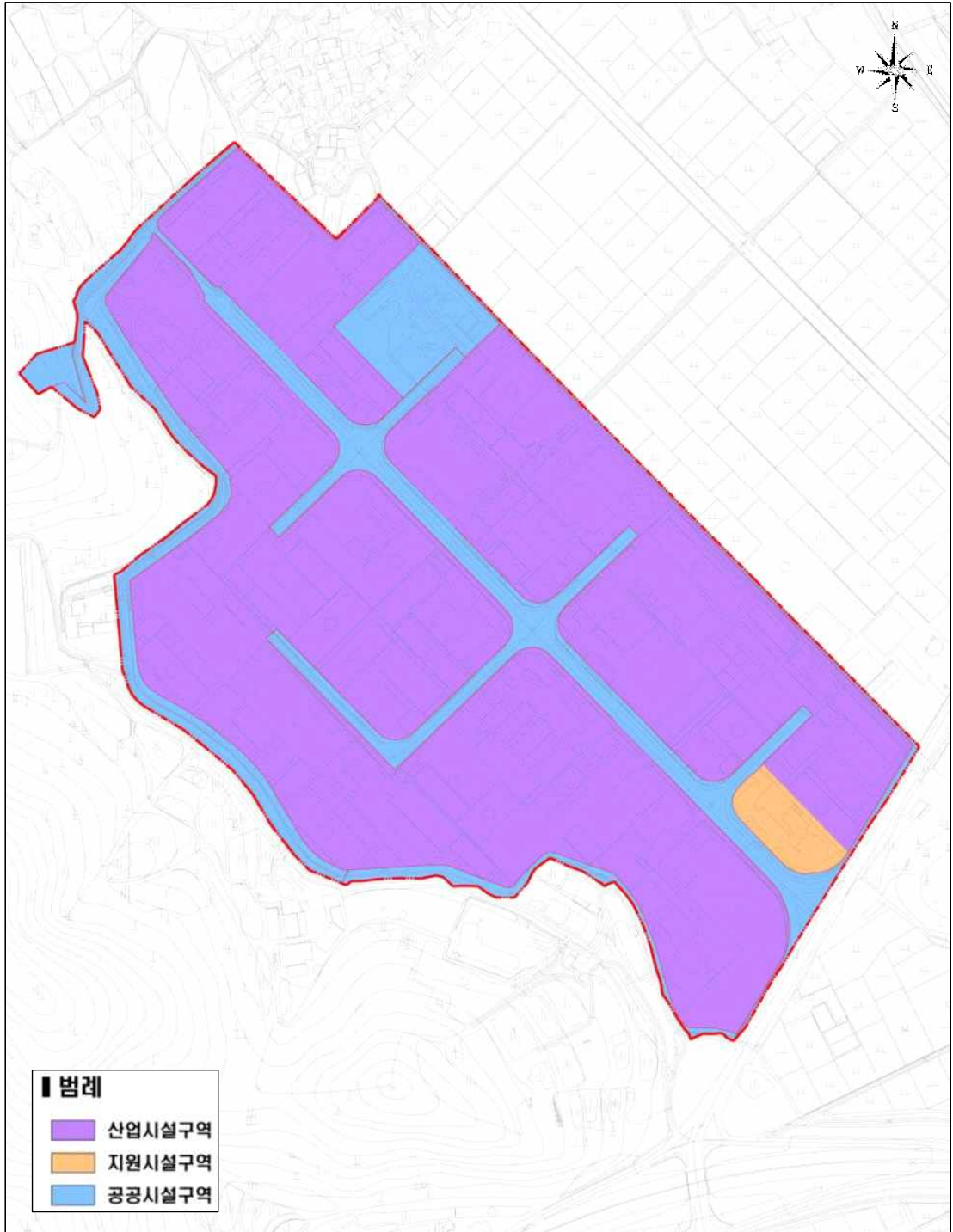
[계 속]

입 주 대 상 업 종 (변 경)

| '26. 1. 현재 | | | 향 후 계 획 | |
|--|-----|------------|--|---|
| 입 주 업 종 (산업중분류) | 업체수 | 면 적 (㎡) | 입 주 업 종 (산업중분류) | 입 주 업 종 중 제 외 업 종 (산업소분류) |
| 계 | 37 | 200,007.5 | 계 | (산업소분류) |
| 식료품 제조업 (10) | 3 | 10,406.2 | ■ 식료품 제조업(10) | ■ 섬유제품 염색, 정리 및 마무리 가 공업(134) ■ 기초화학 물질 제조업 (201) |
| 음료 제조업 (11) | 1 | 17,471.8 | ■ 음료 제조업(11) | |
| 섬유제품 제조업 (13) | 8 | 40,294.9 | ■ 섬유제품 제조업; 의복제외 제조업(13) | |
| 화학물질 및 화학제품 제조업 (20) | 5 | 29,234.0 | ■ 의복 및 모피제품 제조업 제조업(14) | |
| 고무 및 플라스틱제품 제조업 (22) | 1 | 3,376.6 | ■ 목재 및 나무제품 제조업: 가구제외(16) | |
| 비금속 광물제품 제조업 (23) | 2 | 12,379.2 | ■ 펄프, 종이 및 종이제품 제조업(17) | |
| 금속가공제품 제조업 (25) | 1 | 6,511.8 | ■ 화학물질 및 화학제품 제조업(20) | |
| 자동차 및 트레일러 제조업 (30) | 1 | 6,865.7 | ■ 고무제품 및 플라스틱제품 제조업(22) | |
| 식료품 제조업 (10) 음료 제조업 (11) | 1 | 6,851.0 | ■ 비금속 광물제품 제조업(23) | |
| 섬유제품 제조업 (13) 고무 및 플라스틱제품 제조업 (22) | 3 | 22,274.0 | ■ 금속가공제품 제조업(25) | |
| 섬유제품 제조업 (13) 금속가공제품 제조업 (25) | 2 | 2,881.5 | ■ 전자부품, 컴퓨터, 영상, 음향 및 통신장비 제 조업(26) | |
| 섬유제품 제조업 (13) 전기장비 제조업 (28) | 2 | 8,914.9 | ■ 의료, 정밀, 광학기기 및 시계 제조업(27) | |
| 펄프, 종이 및 종이제품 제조업 (17) 화학물질 및 화학제품 제조업 (20) | 1 | 6,784.3 | ■ 전기장비 제조업(28) | |
| 화학물질 및 화학제품 제조업 (20) 고무 및 플라스틱제품 제조업 (22) | 2 | 9,854.7 | ■ 자동차 및 트레일러 제조업(30) | |
| 목재 및 나무제품 제조업 (16) 비금속 광물제품 제조업 (23) 전기장비 제조업 (28) 기타제품 제조업 (33) | 2 | 7,173.9 | ■ 기타 운송장비 제조업(31) | |
| 전자부품, 컴퓨터, 영상, 음향 및 통신장비 제조업 (26) 의료, 정밀, 광학기기 및 시계 제조업 (27) 전기장비 제조업 (28) 자동차 및 트레일러 제조업 (30) | 2 | 8,733.0 | ■ 기타 제품 제조업(33) | |

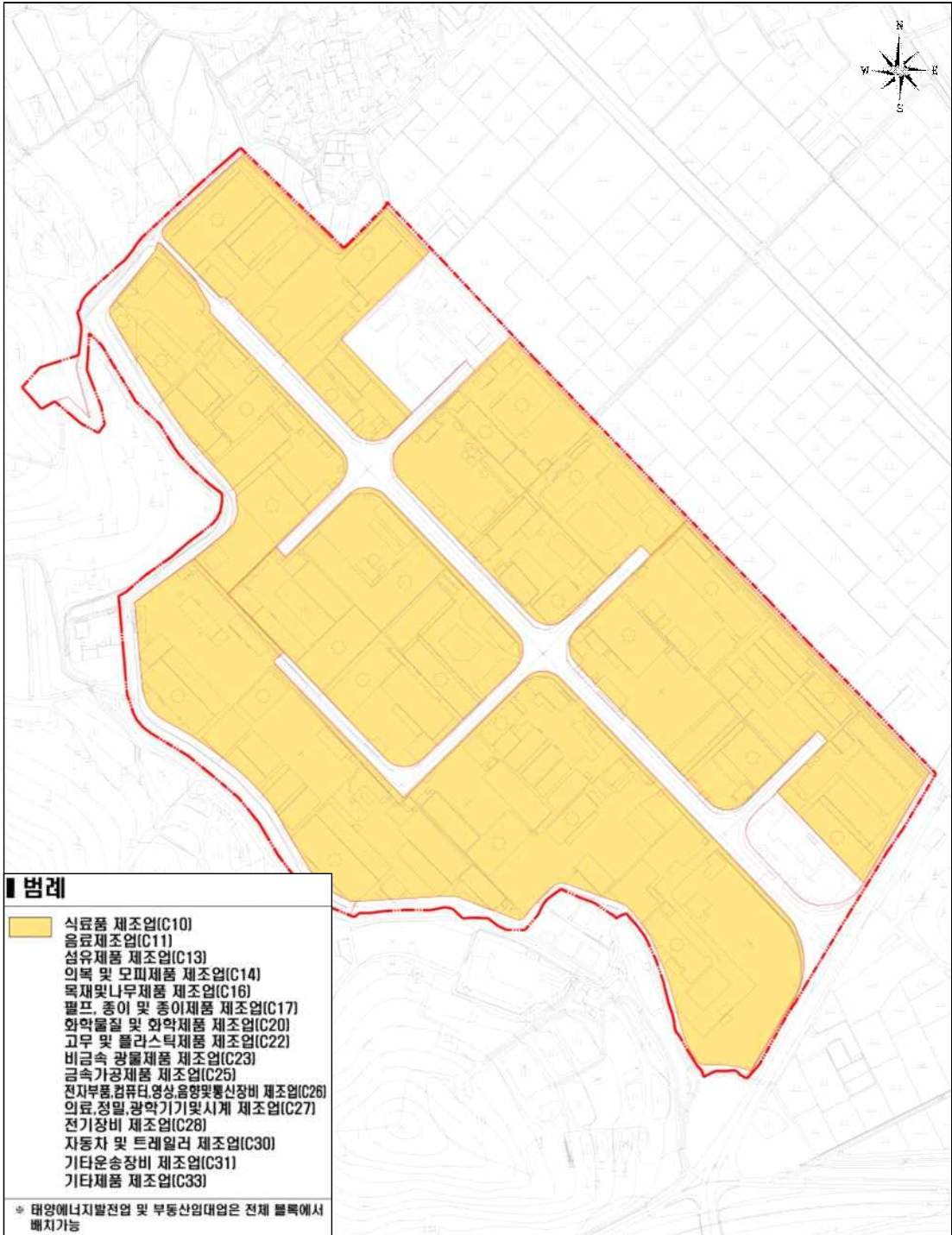
【별표 2】

용도별 구획 평면도 (변경없음)



【별표 3】

업종별 배치계획도 (추가)





경 상 북 도

공 고

경상북도 공고 제2026-150호

신광천 재해복구사업 실시계획 변경 인가 및 공고

「자연재해대책법」 제49조 및 같은 법 시행령 제35조의 규정에 의거 제11호 태풍 「힌남노」 재해복구사업으로 추진하는 「신광천 재해복구사업」 실시계획을 아래와 같이 변경 인가 및 공고합니다.

2026년 1월 26일

경 상 북 도 지 사

1. 사업의 종류 및 명칭

- 가. 종 류 : 재해복구사업
- 나. 명 칭 : 신광천 재해복구사업

2. 사업시행자의 성명 및 주소

- 가. 성 명 : 경상북도지사
- 나. 주 소 : 경상북도 안동시 풍천면 도청대로 455

3. 사업시행 면적 및 규모

| 사 업 명 | 위 치 | | | 사 업 기간 | | 사 업 량 | 비고 |
|---------------|-----|---------|----------------|--------------|--------------|----------------------------|----|
| | 시 군 | 읍면 동 | 리 | 착공일 (예정일) | 준공일 (예정일) | | |
| 신광천 재해복구사업 | 포항 | 오천 | 문덕 문충 항사 | 2023. 5. 23. | 2026. 7. 31. | 하천정비 L=7.45km (80,135㎡) | |

4. 사업 착수예정일 및 준공예정일

가. 사업 착수예정일 : 2023. 5. 23.

나. 사업 준공예정일 : 2026. 7. 31.

5. 사용하거나 수용할 토지 또는 건물의 소재지·지번·지목 및 면적,
소유권과 소유권 외의 권리에 관한 명세서 및 그 소유자·권리자의
성명·주소 : 붙임과 참조

6. 기타 공사와 관련된 자세한 내용은 경북도청 수자원관리과(054-880-4092)로
문의하시기 바랍니다.

■ 사용 또는 수용할 토지의 세목조서

신광천 재해복구사업

| 일련 번호 | 소재지 | 지번 | 지목 | 면적 | | 토지소유자 | | 관계인 | | 비고 |
|----------|-------------------|--------|----|--------------|-------------|-------|----------------------|-----|----|----------------------------|
| | | | | 공부상 면적(㎡) | 편입 면적(㎡) | 성명 | 주소 | 성명 | 주소 | |
| 계 | 총 142필지 | | | 489,825 | 80,135 | | | | | |
| 1 | 포항시 남구 오천읍 문덕리 | 1037-4 | 제 | 63 | 63 | 오재곤 | 포항시 동빈로 2가 113-70 | | | 1037-1번지에서 분할 (면적변경) |
| 2 | 포항시 남구 오천읍 문덕리 | 1037-5 | 제 | 283 | 283 | 오재곤 | 포항시 동빈로 2가 113-70 | | | 1037-1번지에서 분할 (면적변경) |
| 3 | 포항시 남구 오천읍 문덕리 | 1037-6 | 천 | 77 | 77 | 오재곤 | 포항시 동빈로 2가 113-70 | | | 1037-2번지에서 분할 (면적변경) |
| 4 | 포항시 남구 오천읍 문덕리 | 1037-7 | 천 | 92 | 92 | 오재곤 | 포항시 동빈로 2가 113-70 | | | 1037-2번지에서 분할 (면적변경) |
| 5 | 포항시 남구 오천읍 문덕리 | 1037-8 | 제 | 58 | 58 | 오재곤 | 포항시 동빈로 2가 113-70 | | | 1037-3번지에서 변경 (지면변경) |
| 6 | 포항시 남구 오천읍 문덕리 | 1043-1 | 제 | 1,058 | 677 | 공 | 영일군 | | | 편입 면적 변경 |
| 7 | 포항시 남구 오천읍 문덕리 | 1043-2 | 임 | 2,017 | 3 | 공 | 영일군 | | | 변경없음 |

| 일련 번호 | 소재지 | 지번 | 지목 | 면적 | | 토지소유자 | | 관계인 | | | 비고 |
|----------|-------------------|----------|----|--------------|-------------|-------|-------|-----|----|-------------------|------|
| | | | | 공부상 면적(㎡) | 필입 면적(㎡) | 성명 | 주소 | 성명 | 주소 | 권리의 종류 및 내용 | |
| 8 | 포항시 남구 오천읍 문덕리 | 1043-28 | 제 | 1,651 | 1,231 | 공 | 영일군 | | | | 변경없음 |
| 9 | 포항시 남구 오천읍 문덕리 | 1043-35 | 임 | 2,045 | 318 | 공 | 포항시 | | | | 변경없음 |
| 10 | 포항시 남구 오천읍 문덕리 | 1110-2 | 천 | 211 | 4 | 국 | 국도교통부 | | | | 변경없음 |
| 11 | 포항시 남구 오천읍 문덕리 | 1110-5 | 구 | 10 | 8 | 국 | 국도교통부 | | | | 변경없음 |
| 12 | 포항시 남구 오천읍 문덕리 | 1110-6 | 도 | 508 | 308 | 국 | 국도교통부 | | | | 변경없음 |
| 13 | 포항시 남구 오천읍 문덕리 | 1110-7 | 도 | 20 | 19 | 국 | 국도해양부 | | | | 변경없음 |
| 14 | 포항시 남구 오천읍 문덕리 | 1188-1 | 천 | 180,049 | 2,382 | 국 | 환경부 | | | | 변경없음 |
| 15 | 포항시 남구 오천읍 문덕리 | 1188-376 | 제 | 2,878 | 1,840 | 국 | 건설부 | | | | 변경없음 |
| 16 | 포항시 남구 오천읍 문덕리 | 1188-381 | 제 | 3,960 | 2,891 | 국 | 건설부 | | | | 변경없음 |
| 17 | 포항시 남구 오천읍 문덕리 | 1188-421 | 천 | 2,903 | 25 | 국 | 포항시 | | | | 변경없음 |
| 18 | 포항시 남구 오천읍 문덕리 | 1188-475 | 천 | 2,962 | 614 | 국 | 건설부 | | | | 변경없음 |
| 19 | 포항시 남구 오천읍 문덕리 | 1188-484 | 천 | 6,180 | 2,595 | 국 | 환경부 | | | | 변경없음 |

| 일련 번호 | 소재지 | 지번 | 지목 | 면적 | | 토지소유자 | 관계인 | | | 비고 |
|----------|-------------------|----------|----|--------------|-------------|--|-----|----|-------------------|-------------------------------|
| | | | | 공부상 면적(㎡) | 필입 면적(㎡) | | 성명 | 주소 | 관리의 종류 및 내용 | |
| 20 | 포항시 남구 오천읍 문덕리 | 1188-583 | 천 | 3,161 | 147 | 국 건설부 | | | | 변경없음 |
| 21 | 포항시 남구 오천읍 문덕리 | 1188-612 | 천 | 32,908 | 5,272 | 국 건설부 | | | | 변경없음 |
| 22 | 포항시 남구 오천읍 문덕리 | 1188-614 | 천 | 707 | 26 | 국 건설부 | | | | 변경없음 |
| 23 | 포항시 남구 오천읍 문덕리 | 1188-658 | 도 | 869 | 375 | 국 건설부 | | | | 변경없음 |
| 24 | 포항시 남구 오천읍 문덕리 | 1188-758 | 잡 | 101 | 101 | 주식회사 광진화물 포항시 남구 오천읍 오어로 339 | | | | 1188-382번지 에서 분할 (면적변경) |
| 25 | 포항시 남구 오천읍 문덕리 | 산160-2 | 구 | 397 | 12 | 공 경기도 의왕시 포일동 487 한국농어촌공사 | | | | 변경없음 |
| 26 | 포항시 남구 오천읍 문덕리 | 산201-1 | 도 | 478 | 127 | 국 농림수산부 | | | | 변경없음 |
| 27 | 포항시 남구 오천읍 문덕리 | 산201-2 | 도 | 626 | 18 | 국 농림수산부 | | | | 변경없음 |
| 28 | 포항시 남구 오천읍 문충리 | 269-1 | 천 | 30 | 30 | 이규화 고현면 신광동 | | | | 269번지에서 분할 (면적변경) |
| 29 | 포항시 남구 오천읍 문충리 | 270-1 | 천 | 48 | 48 | 김사영 274 | | | | 270번지에서 분할 (면적변경) |
| 30 | 포항시 남구 오천읍 문충리 | 274-6 | 담 | 29 | 29 | 김재홍 포항시 남구 오천읍 문덕로54번길 7 시동 502호 | | | | 274번지에서 분할 (면적동일) |

| 일련 번호 | 소재지 | 지번 | 지목 | 면적 | | 토지소유자 성명 | 관계인 | | | 비고 |
|----------|-------------------|--------|----|--------------|-------------|--------------|--|----|-------------------|---------------------------|
| | | | | 공부상 면적(㎡) | 필입 면적(㎡) | | 성명 | 주소 | 관리의 종류 및 내용 | |
| 31 | 포항시 남구 오천읍 문충리 | 274-7 | 답 | 57 | 57 | 김재문 | 포항시 북구 새천년대로 1235 103-302(장성동 두산위브더제니스) | | | 274-1번지에서 분할 (면적동일) |
| 32 | 포항시 남구 오천읍 문충리 | 274-8 | 답 | 66 | 66 | 김재돌 | 포항시 남구 오천읍 오어로 303 101-603 (보광그린파크) | | | 274-2번지에서 분할 (면적변경) |
| 33 | 포항시 남구 오천읍 문충리 | 274-9 | 답 | 48 | 48 | 김제근 | 포항시 북구 우현동 538 신동아베르디 2차 108동 2102호 | | | 274-3번지에서 분할 (면적동일) |
| 34 | 포항시 남구 오천읍 문충리 | 274-10 | 답 | 17 | 17 | 김재문 | 포항시 북구 장성동 서지구 72블럭1롯데 장성경성홈타운 102동 301호 | | | 274-4번지에서 분할 (면적동일) |
| 35 | 포항시 남구 오천읍 문충리 | 274-11 | 답 | 2 | 2 | 박해연 | 구정리 296-22 | | | 274-5번지에서 분할 (면적동일) |
| 36 | 포항시 남구 오천읍 문충리 | 356-4 | 답 | 3 | 3 | 김익호 | 포항시 남구 오천읍 오어로 298번길 1-5 | | | 356-1번지에서 분할 (면적변경) |
| 37 | 포항시 남구 오천읍 문충리 | 366-1 | 잡 | 92 | 92 | 대유철강 주식회사 | 포항시 남구 오천읍 문충리 368 | | | 366번지에서 분할 (면적변경) |

| 일련 번호 | 소재지 | 지번 | 지목 | 면적 | | 토지소유자 | 관계인 | | | 비고 |
|----------|-------------------|--------|----|--------------|-------------|--------------|-----------------------------|----|-------------------|---------------------------|
| | | | | 공부상 면적(㎡) | 편입 면적(㎡) | | 성명 | 주소 | 권리의 종류 및 내용 | |
| 38 | 포항시 남구 오천읍 문충리 | 367-1 | 답 | 233 | 217 | 국 재무부 | | | | 변경없음 |
| 39 | 포항시 남구 오천읍 문충리 | 367-2 | 잡 | 27 | 27 | 대유철강 주식회사 | 포항시 남구 오천읍 문충리 368 | | | 367번지에서 분할 (면적동일) |
| 40 | 포항시 남구 오천읍 문충리 | 371-1 | 답 | 1,343 | 2 | 정해룡 | 양산군 상북면 대석리 817-1 | | | 변경없음 |
| 41 | 포항시 남구 오천읍 문충리 | 372-1 | 답 | 68 | 68 | 김용한 | 홍해읍성내리45- 12 | | | 372번지에서 분할 (면적변경) |
| 42 | 포항시 남구 오천읍 문충리 | 373-1 | 답 | 141 | 139 | 국 재경부 | | | | 신규 |
| 43 | 포항시 남구 오천읍 문충리 | 373-2 | 답 | 13 | 13 | 국 재경부 | | | | 신규 |
| 44 | 포항시 남구 오천읍 문충리 | 384-2 | 답 | 508 | 508 | 권혁태 | 항사동 53 | | | 384-2번지에서 분할 (면적변경) |
| 45 | 포항시 남구 오천읍 문충리 | 384-16 | 구 | 54 | 54 | 신하균 | 292 | | | 384-4번지에서 분할 (면적변경) |
| 46 | 포항시 남구 오천읍 문충리 | 384-5 | 답 | 526 | 526 | 권혁태 | 항사동 53 | | | 편입 면적 변경 |
| 47 | 포항시 남구 오천읍 문충리 | 384-11 | 도 | 310 | 163 | 공 | 영일군 | | | 변경없음 |
| 48 | 포항시 남구 오천읍 문충리 | 384-14 | 답 | 18 | 18 | 김병영 | 포항시 남구 오천읍 문충리 1043-9 | | | 384-1번지에서 분할 (면적동일) |

| 일련 번호 | 소재지 | 지번 | 지목 | 면적 | | 토지소유자 | | 관계인 | | | 비고 |
|----------|-------------------|--------|----|--------------|-------------|-------|--|-----|----|-------------------|----------------------------|
| | | | | 공부상 면적(㎡) | 필입 면적(㎡) | 성명 | 주소 | 성명 | 주소 | 권리의 종류 및 내용 | |
| 49 | 포항시 남구 오천읍 문충리 | 384-15 | 답 | 1,145 | 1,145 | 권혁태 | 항사동 53 | | | | 384-2번지에서서 분할 (면적변경) |
| 50 | 포항시 남구 오천읍 문충리 | 427 | 친 | 32,550 | 6,004 | 국 | 환경부 | | | | 변경없음 |
| 51 | 포항시 남구 오천읍 문충리 | 427-1 | 친 | 3,036 | 3,022 | 국 | 환경부 | | | | 변경없음 |
| 52 | 포항시 남구 오천읍 문충리 | 427-2 | 친 | 140 | 44 | 공 | 경상북도 | | | | 변경없음 |
| 53 | 포항시 남구 오천읍 문충리 | 427-5 | 친 | 10,098 | 3,162 | 국 | 국 | | | | 변경없음 |
| 54 | 포항시 남구 오천읍 문충리 | 427-7 | 답 | 253 | 253 | 김지원 | 포항시 남구 오천읍 남원로 85 111동 501호 (부영사랑으로) | | | | 427-4번지에서서 분할 (면적변경) |
| 55 | 포항시 남구 오천읍 문충리 | 427-8 | 답 | 56 | 56 | 김정수 | 포항시 남구 연일읍 유강길10번길 42 205동702호 (유강 코아루아파트2단지) | | | | 427-6번지에서서 분할 (면적동일) |
| 56 | 포항시 남구 오천읍 문충리 | 430 | 구 | 3,646 | 124 | 국 | 농림축산식품부 | | | | 변경없음 |
| 57 | 포항시 남구 오천읍 문충리 | 430-1 | 구 | 547 | 47 | 국 | 농림축산식품부 | | | | 변경없음 |
| 58 | 포항시 남구 오천읍 문충리 | 437 | 도 | 603 | 9 | 국 | 농림축산식품부 | | | | 변경없음 |

| 일련 번호 | 소재지 | 지번 | 지목 | 면적 | | 토지소유자 | | 관계인 | | | 비고 |
|----------|-------------------|-------|----|--------------|-------------|-------|---|-----|----|-------------------|--------------------------|
| | | | | 공부상 면적(㎡) | 필입 면적(㎡) | 성명 | 주소 | 성명 | 주소 | 권리의 종류 및 내용 | |
| 59 | 포항시 남구 오천읍 문흥리 | 산11-2 | 임 | 593 | 172 | 공 | 영일군 | | | | 변경없음 |
| 60 | 포항시 남구 오천읍 문흥리 | 산15-3 | 임 | 2,182 | 21 | 김두현 | 영일군 대송면 송동리 652 | | | | 변경없음 |
| 61 | 포항시 남구 오천읍 향사리 | 1-3 | 답 | 413 | 413 | 이은혜 | 포항시 북구 천마로72번길 33 106-1902(양덕동 양덕삼구트리니엔) | | | | 1-1번지에서 분할 (면적변경) |
| 62 | 포항시 남구 오천읍 향사리 | 2-4 | 답 | 6 | 6 | 이은혜 | 포항시 북구 천마로72번길 33 106-1902(양덕동 양덕삼구트리니엔) | | | | 2-1번지에서분 할 (면적동일) |
| 63 | 포항시 남구 오천읍 향사리 | 4-3 | 답 | 694 | 189 | 김종한 | 포항시 남구 오천읍 오어로 173-70 | | | | 신규 |
| 64 | 포항시 남구 오천읍 향사리 | 69 | 유 | 5,317 | 1,913 | 공 | 경기도 의왕시 포일동 487 한국농어촌공사 | | | | 변경없음 |
| 65 | 포항시 남구 오천읍 향사리 | 69-1 | 유 | 504 | 170 | 공 | 경기도 의왕시 포일동 487 한국농어촌공사 | | | | 변경없음 |
| 66 | 포항시 남구 오천읍 향사리 | 72-1 | 유 | 61 | 7 | 공 | 경기도 의왕시 포일동 487 한국농어촌공사 | | | | 변경없음 |
| 67 | 포항시 남구 오천읍 향사리 | 73-2 | 유 | 133 | 133 | 공 | 영일군 오천읍 유덕리 135 한국농어촌공사 | | | | 73-1번지에서 분할 (면적변경) |

| 일련 번호 | 소재지 | 지번 | 지목 | 면적 | | 토지소유자 성명 | 관계인 | | | 비고 |
|----------|-------------------|-------|----|--------------|-------------|-------------|---|----|-------------------|---------------------------|
| | | | | 공부상 면적(㎡) | 필입 면적(㎡) | | 성명 | 주소 | 관리의 종류 및 내용 | |
| 68 | 포항시 남구 오천읍 향사리 | 86-9 | 임 | 323 | 323 | 공 | 경기도 의왕시 포일동 487 한국농어촌공사 | | | 86번지 에서 분할 (면적변경) |
| 69 | 포항시 남구 오천읍 향사리 | 86-8 | 대 | 50 | 50 | 김동남 | 경기도 용인시 기흥구 탐실로 152 202동 305호 (공세동 탐실마을 대주피오레2단지) | | | 86-1번지에서 분할 (면적변경) |
| 70 | 포항시 남구 오천읍 향사리 | 87-12 | 대 | 327 | 327 | 박삼수 | 포항시남구 오천읍 오어로154번길 297 | | | 87-10번지에서 분할 (면적변경) |
| 71 | 포항시 남구 오천읍 향사리 | 87-17 | 임 | 20 | 20 | 김길자 | 포항시 북구 양덕로 50번길 33 104-703 (양덕동양덕 삼성쉐르빌) | | | 변경없음 |
| 72 | 포항시 남구 오천읍 향사리 | 87-22 | 대 | 550 | 14 | 박응원 | 포항시 남구 행복길 11번길 13-3(대잠동) | | | 변경없음 |
| 73 | 포항시 남구 오천읍 향사리 | 87-28 | 전 | 2,729 | 1,433 | 공 | 포항시 | | | 변경없음 |
| 74 | 포항시 남구 오천읍 향사리 | 87-33 | 대 | 79 | 69 | 황학수 | - | | | 신규 |
| 75 | 포항시 남구 오천읍 향사리 | 87-36 | 대 | 99 | 99 | 박응원 | 포항시 남구 행복길 11번길 13-3 (대잠동) | | | 87-22번지에서 분할 (면적변경) |

| 일련 번호 | 소재지 | 지번 | 지목 | 면적 | | 토지소유자 성명 | 관계인 | | | 비고 |
|----------|-------------------|-----------|----|--------------|-------------|-------------|---|----|---------------------------|----|
| | | | | 공부상 면적(㎡) | 필입 면적(㎡) | | 성명 | 주소 | 관리의 종류 및 내용 | |
| 76 | 포항시 남구 오천읍 향사리 | 87-37 | 전 | 1,307 | 1,307 | 박응원 | 포항시 남구 행복길 11번길 13-3 (대잠동) | | 87-23번지에서 분할 (면적변경) | |
| 77 | 포항시 남구 오천읍 향사리 | 87-38 | 전 | 1,446 | 139 | 공 | 포항시 | | 신규 | |
| 78 | 포항시 남구 오천읍 향사리 | 87-39 | 전 | 554 | 54 | 박응원 | 포항시 남구 행복길 11번길 13-3 (대잠동) | | 신규 | |
| 79 | 포항시 남구 오천읍 향사리 | 87-40 | 전 | 98 | 98 | 박응원 | 포항시 남구 행복길 11번길 13-3 (대잠동) | | 87-23번지에서 분할 (면적변경) | |
| 80 | 포항시 남구 오천읍 향사리 | 87-41 | 전 | 1,307 | 75 | 박응원 | 포항시 남구 행복길 11번길 13-3 (대잠동) | | 신규 | |
| 81 | 포항시 남구 오천읍 향사리 | 88-18 | 임 | 114 | 114 | 주식회사 오광 | 포항시 남구 연일읍 부조길 291번길 6-5 | | 88-9번지에서 분할 (면적변경) | |
| 82 | 포항시 남구 오천읍 향사리 | 92-1 | 도 | 204 | 49 | 이말분 | 포항시 남구 연일읍 유강길9번길 57 202-1703 (대림한솔타운2차) | | 변경없음 | |
| 83 | 포항시 남구 오천읍 향사리 | 92-5 | 담 | 114 | 3 | 서영순 | 포항시 남구 오천읍 오어로 154번길 19 | | 변경없음 | |
| 84 | 포항시 남구 오천읍 향사리 | 산 93-2 | 임 | 71 | 24 | 서영순 | 포항시 남구 오천읍 오어로 154번길 19 | | 변경없음 | |

| 일련 번호 | 소재지 | 지번 | 지목 | 면적 | | 토지소유자 성명 | 관계인 | | | 비고 |
|----------|-------------------|-------|----|--------------|-------------|-------------|--|----|-------------------|---------------------------|
| | | | | 공부상 면적(㎡) | 필입 면적(㎡) | | 성명 | 주소 | 권리의 종류 및 내용 | |
| 85 | 포항시 남구 오천읍 향사리 | 93-3 | 도 | 61 | 61 | 주식회사 오광 | 포항시 남구 연일읍 부조길 291번길 6-5 | | | 변경없음 |
| 86 | 포항시 남구 오천읍 향사리 | 239 | 친 | 33 | 33 | 황기홍 | 대송면 장흥동 | | | 변경없음 |
| 87 | 포항시 남구 오천읍 향사리 | 245-3 | 전 | 27 | 27 | 황인옥 | 대송면 장동리 221 | | | 245-2번지에서 분할 (면적변경) |
| 88 | 포항시 남구 오천읍 향사리 | 248-1 | 친 | 168 | 168 | 황제춘 | - | | | 248번지에서 분할 (면적변경) |
| 89 | 포항시 남구 오천읍 향사리 | 248-2 | 친 | 39 | 39 | 황제춘 | - | | | 248번지에서 분할 (면적변경) |
| 90 | 포항시 남구 오천읍 향사리 | 249-3 | 임 | 52 | 52 | 이무수 | 48 | | | 249-2번지에서 분할 (면적변경) |
| 91 | 포항시 남구 오천읍 향사리 | 250-6 | 친 | 17 | 17 | 김응천 | 240 | | | 250-4번지에서 분할 (면적변경) |
| 92 | 포항시 남구 오천읍 향사리 | 257-1 | 답 | 202 | 202 | 고동환 | 대구광역시 동구 동부로 81 101동 2005호 (신천동 동대구삼환나우빌) | | | 257번지에서 분할 (면적변경) |

| 일련 번호 | 소재지 | 지번 | 지목 | 면적 | | 토지소유자 성명 | 관계인 | | | 비고 |
|----------|-------------------|-------|----|--------------|-------------|-------------|---|----|-------------------|----------------------------|
| | | | | 공부상 면적(㎡) | 필입 면적(㎡) | | 성명 | 주소 | 권리의 종류 및 내용 | |
| 93 | 포항시 남구 오천읍 향사리 | 264-5 | 전 | 59 | 59 | 김민화 | 부산광역시 연제구 중앙대로1226번 길 4 1동 806호 (가재동 한양아파트) | | | 264-1번지에서서 분할 (면적변경) |
| 94 | 포항시 남구 오천읍 향사리 | 264-6 | 전 | 52 | 52 | 김민화 | 부산광역시 연제구 중앙대로1226번 길 4 1동 806호(가재동 한양아파트) | | | 264-1번지에서서 분할 (면적변경) |
| 95 | 포항시 남구 오천읍 향사리 | 266-3 | 전 | 1,330 | 175 | 이근혜 | - | | | 신규 |
| 96 | 포항시 남구 오천읍 향사리 | 267-2 | 전 | 1,243 | 479 | 이근혜 | - | | | 신규 |
| 97 | 포항시 남구 오천읍 향사리 | 295-3 | 답 | 17 | 17 | 윤옥순 | 포항시 남구 오천읍 오어로 154번길 303 | | | 295번지에서서 분할 (면적변경) |
| 98 | 포항시 남구 오천읍 향사리 | 295-1 | 답 | 868 | 291 | 공 | 포항시 | | | 변경없음 |
| 99 | 포항시 남구 오천읍 향사리 | 295-2 | 답 | 25 | 25 | 윤옥순 | 포항시 남구 오천읍 오어로 154번길 303 | | | 295번지에서서 분할 (면적변경) |
| 100 | 포항시 남구 오천읍 향사리 | 338-3 | 전 | 110 | 110 | 오영자 | 포항시 남구 오천읍 해병로269번길 20-36 | | | 338번지에서서 분할 (면적변경) |

| 일련 번호 | 소재지 | 지번 | 지목 | 면적 | | 토지소유자 성명 | 관계인 | | | 비고 |
|----------|-------------------|-------|----|--------------|-------------|-------------|---|----|-------------------|---------------------------|
| | | | | 공부상 면적(㎡) | 필입 면적(㎡) | | 성명 | 주소 | 관리의 종류 및 내용 | |
| 101 | 포항시 남구 오천읍 향사리 | 338-4 | 전 | 15 | 15 | 오분필 | 포항시 남구 오천읍 해병로 269번길 20-8 | | | 338-1번지에서 분할 (면적변경) |
| 102 | 포항시 남구 오천읍 향사리 | 338-2 | 전 | 34 | 34 | 오영자 | 포항시 남구 오천읍 해병로 269번길 20-36 | | | 338번지에서 분할 (면적변경) |
| 103 | 포항시 남구 오천읍 향사리 | 339-1 | 답 | 425 | 425 | 신혜영 | 포항시 북구 우창서길 5 104-2003(우현동 신동아베르디2차) | | | 339번지에서 분할 (면적변경) |
| 104 | 포항시 남구 오천읍 향사리 | 340-1 | 답 | 522 | 522 | 신혜영 | 포항시 북구 우창서길 5 104-2003(우현동 신동아베르디2차) | | | 340번지에서 분할 (면적변경) |
| 105 | 포항시 남구 오천읍 향사리 | 352-2 | 친 | 734 | 734 | 황홍도 | 309 | | | 편입 면적 변경 |
| 106 | 포항시 남구 오천읍 향사리 | 352-6 | 답 | 187 | 187 | 황장수 | 포항시 남구 오천읍 오어로 154번길 299 | | | 352-1번지에서 분할 (면적변경) |
| 107 | 포항시 남구 오천읍 향사리 | 352-9 | 대 | 160 | 16 | 전수현 | - | | | 신규 |
| 108 | 포항시 남구 오천읍 향사리 | 352-8 | 답 | 258 | 258 | 박정은 | 포항시 북구 성실로 50 202동 1505호 (장성동현진에버 빌아파트) | | | 352-4번지에서 분할 (면적변경) |

| 일련 번호 | 소재지 | 지번 | 지목 | 면적 | | 토지소유자 성명 | 관계인 | | | 비고 |
|----------|-------------------|-------|----|--------------|-------------|-------------|---|----|-------------------|-------------------------|
| | | | | 공부상 면적(㎡) | 필입 면적(㎡) | | 성명 | 주소 | 관리의 종류 및 내용 | |
| 109 | 포항시 남구 오천읍 향사리 | 356 | 답 | 1,597 | 2 | 이동연 | 포항시 남구 오천읍 향사리 261 | | | 356번지에서 분할 (면적변경) |
| 110 | 포항시 남구 오천읍 향사리 | 356-1 | 답 | 79 | 79 | 이동연 | 포항시 남구 오천읍 향사리 261 | | | 356번지에서 분할 (면적변경) |
| 111 | 포항시 남구 오천읍 향사리 | 357-1 | 답 | 113 | 113 | 김인호 | 포항시 남구 오천읍 장기로 1690번길 34-12 | | | 357번지에서 분할 (면적변경) |
| 112 | 포항시 남구 오천읍 향사리 | 358 | 답 | 1,615 | 7 | 황정민 | 포항시 남구 오천읍 정몽주로 549 | | | 358번지에서 분할 (면적변경) |
| 113 | 포항시 남구 오천읍 향사리 | 358-1 | 답 | 365 | 365 | 황정민 | 포항시 남구 오천읍 정몽주로 549 | | | 358번지에서 분할 (면적변경) |
| 114 | 포항시 남구 오천읍 향사리 | 359 | 친 | 1,798 | 347 | 공 | 경상북도 | | | 변경없음 |
| 115 | 포항시 남구 오천읍 향사리 | 364-7 | 답 | 587 | 505 | 신혜영 | 포항시 북구 우창서길 5 104-2003(우현동 신동아베르디2차) | | | 신규 |
| 116 | 포항시 남구 오천읍 향사리 | 365-3 | 답 | 144 | 144 | 신혜영 | 포항시 북구 우창서길 5 104-2003(우현동 신동아베르디2차) | | | 365번지에서 분할 (면적변경) |

| 일련 번호 | 소재지 | 지번 | 지목 | 면적 | | 토지소유자 성명 | 관계인 | | | 비고 |
|----------|-------------------|-------|----|--------------|-------------|-------------|--|----|-------------------|------|
| | | | | 공부상 면적(㎡) | 필입 면적(㎡) | | 성명 | 주소 | 관리의 종류 및 내용 | |
| 117 | 포항시 남구 오천읍 향사리 | 365-5 | 답 | 755 | 730 | 신혜영 | 포항시 북구 우창서길 5 104-2003(우현동 신동아베르디2차) | | | 신규 |
| 118 | 포항시 남구 오천읍 향사리 | 366 | 답 | 661 | 23 | 신혜영 | 경상북도 포항시 북구 우창서길 5 104-2003(우현동 신동아베르디2차) | | | 변경없음 |
| 119 | 포항시 남구 오천읍 향사리 | 448 | 친 | 27,144 | 8,046 | 국 | 환경부 | | | 변경없음 |
| 120 | 포항시 남구 오천읍 향사리 | 450 | 친 | 41,181 | 11,065 | 국 | 농림축산식품부 | | | 변경없음 |
| 121 | 포항시 남구 오천읍 향사리 | 450-3 | 친 | 26,281 | 3,368 | 국 | 농림축산식품부 | | | 변경없음 |
| 122 | 포항시 남구 오천읍 향사리 | 451 | 도 | 3,567 | 1,524 | 국 | 환경부 | | | 변경없음 |
| 123 | 포항시 남구 오천읍 향사리 | 452 | 친 | 10,846 | 3,009 | 국 | 환경부 | | | 변경없음 |
| 124 | 포항시 남구 오천읍 향사리 | 453 | 도 | 1,084 | 360 | 국 | 건설부 | | | 변경없음 |
| 125 | 포항시 남구 오천읍 향사리 | 460 | 구 | 1,131 | 104 | 국 | 농림축산식품부 | | | 변경없음 |
| 126 | 포항시 남구 오천읍 향사리 | 461 | 도 | 641 | 10 | 국 | 농림축산식품부 | | | 변경없음 |

| 일련 번호 | 소재지 | 지번 | 지목 | 면적 | | 토지소유자 | | 관계인 | | | 비고 |
|----------|-------------------|--------|----|--------------|-------------|--------------------|----------------|-----|----|-------------------|------|
| | | | | 공부상 면적(㎡) | 필입 면적(㎡) | 성명 | 주소 | 성명 | 주소 | 권리의 종류 및 내용 | |
| 127 | 포항시 남구 오천읍 향사리 | 464 | 도 | 1,256 | 132 | 국 | 건설부 | | | | 변경없음 |
| 128 | 포항시 남구 오천읍 향사리 | 466 | 도 | 1,560 | 113 | 국 | 건설부 | | | | 변경없음 |
| 129 | 포항시 남구 오천읍 향사리 | 산2-2 | 구 | 496 | 233 | 조익준 | 포항시 죽도동 3-1 | | | | 변경없음 |
| 130 | 포항시 남구 오천읍 향사리 | 산17-3 | 임 | 4,760 | 482 | 수원김씨 주예공파 문화 | 연일읍 인주리 165 | | | | 변경없음 |
| 131 | 포항시 남구 오천읍 향사리 | 산18-7 | 임 | 1,187 | 258 | 공 | 포항시 | | | | 변경없음 |
| 132 | 포항시 남구 오천읍 향사리 | 산18-8 | 임 | 2,481 | 61 | 공 | 영일군 | | | | 변경없음 |
| 133 | 포항시 남구 오천읍 향사리 | 산18-11 | 임 | 508 | 34 | 공 | 영일군 | | | | 변경없음 |
| 134 | 포항시 남구 오천읍 향사리 | 산18-18 | 임 | 387 | 67 | 공 | 포항시 | | | | 변경없음 |
| 135 | 포항시 남구 오천읍 향사리 | 산18-20 | 도 | 227 | 82 | 공 | 포항시 | | | | 변경없음 |
| 136 | 포항시 남구 오천읍 향사리 | 산18-21 | 임 | 408 | 126 | 공 | 포항시 | | | | 변경없음 |
| 137 | 포항시 남구 오천읍 향사리 | 산18-31 | 구 | 957 | 219 | 공 | 포항시 | | | | 변경없음 |
| 138 | 포항시 남구 오천읍 향사리 | 산21-3 | 임 | 2,648 | 327 | 공 | 영일군 | | | | 변경없음 |

| 일련 번호 | 소재지 | 지번 | 지목 | 면적 | | 토지소유자 성명 | 관계인 | | | 비고 |
|----------|-------------------|-------|----|--------------|-------------|-------------|---|----|-----|-------------|
| | | | | 공부상 면적(㎡) | 폐입 면적(㎡) | | 주 소 | 성명 | 주 소 | |
| 139 | 포항시 남구 오천읍 향사리 | 산21-4 | 임 | 3,085 | 296 | 공 | 전라남도 나주시 그린로 20 (빛가람동) 한국농어촌공사 | | | 변경없음 |
| 140 | 포항시 남구 오천읍 향사리 | 산74 | 임 | 21,421 | 182 | 공 | 영일군 | | | 변경없음 |
| 141 | 포항시 남구 오천읍 향사리 | 4-2 | 구 | 246 | 246 | 공 | 전라남도 나주시 그린로 20 (빛가람동) 한국농어촌공사 | | | 신규 |
| 142 | 포항시 남구 오천읍 향사리 | 산80-2 | 임 | 697 | 697 | 김진영 | 경상북도 포항시 남구 오천읍 냉천로670번길 10-3 | | | 폐입 면적 변경 |

경상북도 공고 제2026-166호

공인 폐기 공고

「경상북도 공인조례」 제8조 및 제11조의 규정에 따라 공인 폐기를 다음과 같이 공고합니다.



2026년 1월 26일








경 상 북 도 지 사

1. 폐기 사유

- 경북도립대학교-국립안동대학교 통합 (2025.3.1.자)

2. 폐기 공인 목록

| 폐 | | | | | | | |
|-------------------------|---|--------------------|-----|-------------------------------------|--|--------------------|-----|
| 공 인 명 | 인 영 | 규격(cm) (서체) | 재질 | 공 인 명 | 인 영 | 규격(cm) (서체) | 재질 |
| 경 북 도 대 학 교 총 장 인 |  | 2.4*2.4 (한글전서체) | 흑인조 | 경 북 도 대 학 교 대 학 회 계 부채관리관인 |  | 2.0*2.0 (훈민정음체) | 흑인조 |

| 폐 | | | | | | | |
|-------------------------------|---|--------------------|-----|-------------------------------------|--|--------------------|-----|
| 공 인 명 | 인 영 | 규격(cm) (서체) | 재질 | 공 인 명 | 인 영 | 규격(cm) (서체) | 재질 |
| 경북도립 대학교 재정위원회 위원장의인 |  | 24*24 (훈민정음체) | 흑인조 | 경북도립 대학교 대학회계 채권관리관인 |  | 2.0*2.0 (훈민정음체) | 흑인조 |
| 경북도립 대학교 대학회계 징수관인 |  | 2.0*2.0 (훈민정음체) | 흑인조 | 경북도립 대학교 대학회계 수입금 출납원인 |  | 1.8*1.8 (훈민정음체) | 흑인조 |
| 경북도립 대학교 대학회계 재무관인 |  | 2.0*2.0 (훈민정음체) | 흑인조 | 경북도립 대학교 대학회계 분임징수관인 |  | 2.0*2.0 (훈민정음체) | 흑인조 |
| 경북도립 대학교 대학회계 분임재무관인 |  | 2.0*2.0 (훈민정음체) | 흑인조 | 경북도립 대학교 대학회계 물품출납원인 |  | 1.8*1.8 (훈민정음체) | 흑인조 |
| 경북도립 대학교 대학회계 재산관리관인 |  | 2.0*2.0 (훈민정음체) | 흑인조 | 경북도립 대학교 대학회계 분임물품 출납원인 |  | 1.8*1.8 (훈민정음체) | 흑인조 |
| 경북도립 대학교 대학회계 지출원인 |  | 2.0*2.0 (훈민정음체) | 흑인조 | 경북도립 대학교 산학협 단장의인 |  | 2.4*2.4 (한글전서체) | 흑인조 |

경상북도 공고 제2026-167호

「건설산업기본법」 위반 혐의 업체 소명자료 제출 요구 공시송달공고

「건설산업기본법」 위반 혐의 업체에 대하여 소명자료 제출 요구 공문을 우편으로 발송하였으나, 폐문 부재 등의 사유로 송달이 불가능하여 「행정절차법」 제14조 제4항의 규정에 따라 다음과 같이 공시송달 합니다.

2025년 1월 26일

경 상 북 도 지 사

1. **공고내용** : 건설산업기본법 위반(건설공사대장 미통보) 혐의 업체 소명자료 제출 요청
2. **대상업체**

| 상호명 (대표자) | 업종 (등록번호) | 영업소재지 | 위반혐의 | 법적 근거 |
|-------------------------|--------------------------|--|---------------|-----------------------|
| (주)미도종합건설 (전재준) | 토목건축 공사업 (03-0006) | 경상북도 경산시 대평길2길 12 | 건설공사대장 미통보 | 「건설산업기본법」 제99조 제3호 |
| 주식회사 남경조경건설 (김현정) | 조경공사업 (10-5013) | 경상북도 안동시 제비원로 157-2, 205호(센트럴64) | | |
| 다인산업개발(주) (남정석) | 토목건축 공사업 (16-0168) | 경상북도 경산시 대학로67길 11, 1층 | | |
| 서은건설 주식회사 (허준석) | 건축공사업 (10-3201) | 경상북도 청송군 파천면 청송로 5529, 101호 | | |

3. 제출장소 : 경상북도 안동시 풍천면 도청대로 455, 경상북도청 도시계획과
4. 귀하는 위 사항에 대하여 구술·정보통신망 또는 붙임 의견진술서 서식에 의하여 의견 제출을 할 수 있으며, 주장을 입증할 증거자료를 함께 제출할 수 있습니다. 다만, 정보통신망을 이용하여 의견을 제출하고자 하는 경우에는 미리 경상북도 도시계획과로 알려주시고, 의견을 제출한 후에 의견의 도달 여부를 담당자에게 확인하여 주시기 바랍니다.
5. 귀하께서 행정청에 출석하여 의견진술을 하고자 하는 경우에는 미리 그 사실을 알려 주시기 바라며, 의견제출 기한 내에 의견을 제출하지 아니한 경우에는 의견이 없는 것으로 간주하여 행정처분을 이행합니다.
6. 기타 궁금한 사항이 있으시면 경상북도 도시계획과(054-880-3916)로 문의하시기 바랍니다.

붙임 의견 제출서(서식) 1부

■ 행정절차법 시행규칙 [별지 제11호서식]

의 견 제 출 서

※ 아래의 유의사항을 읽고 작성하시기 바랍니다.

| | | |
|-------|----|------|
| 의견제출인 | 성명 | |
| | 주소 | 전화번호 |

| | | |
|------------|--------------|--------------------|
| 의견제출 내용 | ① 예정된 처분의 제목 | |
| | 당사자 | 성명(명칭) |
| | | 주소 (전화번호:) |
| | 의견 | |
| 기타 | | |

「행정절차법」 제27조제1항(제31조제3항)에 따라 위와 같이 의견을 제출합니다.

년 월 일

의견제출인

(서명 또는 인)

경상북도지사

귀하

유의사항

1. 기재란이 부족한 경우에는 별지를 사용하실 수 있습니다.
2. 증거자료 등을 첨부하실 수 있습니다.
3. 위 의견제출과 관련하여 문서를 받으신 경우에는 문서번호와 일자를 ①란에 함께 기재하여 주시기 바랍니다.

경상북도 공고 제2026-181호

측량업 등록 공고

「공간정보의 구축 및 관리 등에 관한 법률」 제44조제2항 및 같은 법 시행령 제35조 제6항의 규정에 의하여 측량업 등록을 다음과 같이 공고합니다.

2026년 1월 26일

경 상 북 도 지 사

| 상 호 (대표자) | 업 종 (사업자번호) | 등록번호 | 소 재 지 | 등록일 |
|----------------------|------------------------|-----------|-----------------------------|-------------|
| (주)대한토지측량공사 (이영선) | 지적측량 (595-87-03511) | 02-000468 | 경상북도 구미시 산호대로35길 5, 401호 | 2026.01.22. |

경상북도 공고 제2026-183호

경상북도의회 긴급 부의안건 공고

제360회 경상북도의회 임시회에 제출할 긴급 부의안건을 「지방자치법」 제55조에 따라 다음과 같이 공고합니다.

2026년 1월 26일

경 상 북 도 지 사

【 제출안건 】

1. 경상북도와 대구광역시 통합에 대한 의견 청취의 건

경상북도와 대구광역시 통합에 대한 의견 청취의 건

| | |
|------------|------|
| 의 안 번 호 | 1257 |
|------------|------|

제출일자 : 2026. 01. 22.

제 출 자 : 경상북도지사

1. 제안이유

- 수도권 일극체제 심화로 지방 소멸 위험이 확대되는 상황에서, 권한과 재정이 중앙에 집중된 구조로는 인구구조 변화, 산업구조 재편, 교통·통신 발달 등 행정 환경 변화에 대응하는 지역 주도의 성장전략을 수립·집행하는 데 한계가 있음
- 이에 대해 정부는 국가발전 전략을 수도권 중심 성장에서 지방 주도 성장으로 전환하는 것을 핵심 국정과제로 추진하고 있으며, 5극3특 국가균형성장 전략을 통해, 권역별 성장거점을 마련하고 경제·생활·행정·재정 분야의 초광역 협력 체계를 구축하고자 함
- 아울러 이를 실현하기 위한 주요 수단으로 광역 지방정부 간 행정통합을 제시하는 한편, 통합이 지역발전으로 이어질 수 있도록 제도적·재정적 지원과 주민이 체감할 수 있는 인센티브를 함께 추진하겠다는 방침임
- 이러한 정부 정책방향에 대응하여 경상북도와 대구광역시는 행정구역 통합을 통해 광역 단위 행정역량을 강화하고, 중앙정부의 권한·재정 이양을 기반으로 고도의 자치권이 보장되는 실질적 지방정부를 구현하고자 함
- 이에 「지방자치법」 제5조제3항에 따라 경상북도의회의 의견을 듣고자 함

2. 의견을 듣고자 하는 사항

- 경상북도와 대구광역시 통합에 대한 찬성 또는 반대 의견

3. 추진경과

- 경북·대구 통합 논의 최초 시작(민선7기) : 2019. 12.
- 공론화위원회 운영 등 주민의견 수렴 : 2020. 1. ~ 2021. 4.
- 경북도지사, 대구시장 통합 논의 재개(민선8기) : 2024. 5. 17.
- 시·도 및 정부, 통합의 기본원칙 합의 : 2024. 6. 4.
- 특별법안 마련 및 관계기관 협의 : 2024. 7. ~ 10.
- 시·도 및 정부, 공동합의문 서명 : 2024. 10. 21.
- 지역주민 및 기관·단체 설명회 및 의견수렴 : 2024. 11. ~
- 대구경북공동협력TF 구성 및 활동 : 2025. 8. ~
- 행정통합 추진 관련 정부(지방시대위원회) 건의 : 2025. 12. 11.
- 정부 행정통합 지원방향 발표에 따른 입장문 발표 : 2026. 1. 20.

4. 행정통합의 방향

- 광역자치단체인 경상북도와 대구광역시를 통합하되, 기초자치단체(시·군·구)의 행정구역과 계층·기능은 유지함
- 통합자치단체는 ‘대구경북특별시(가칭)’로 설치하며, 경제·산업 육성, 균형발전 및 광역행정의 총괄·조정 기능을 강화함
- 통합을 통해 중앙정부 권한·재정 이양을 확보하고, 광역 단위 정책 수립·집행 역량을 강화하여 지역 경쟁력을 제고함

- 통합 과정에서 경북 북부지역 등에 대한 균형발전 사업을 국가 책임 하에 확대·강화하여 통합의 효과가 전 지역에 확산되도록 함
- 통합자치단체의 설치와 함께 시·군·구의 권한과 자율성을 확대하여, 생활행정과 지역밀착형 사업은 기초자치단체 중심으로 추진할 수 있도록 기능과 재원을 강화함

5. 특별법안 주요내용

- 특별법의 제정은 경상북도와 대구광역시의 행정구역을 통합하여 대구경북특별시를 설치·운영하고, 중앙행정기관 권한 이양과 특별지방행정기관 이관, 자치조직·인사·재정·감사 등에 관한 특례를 통해 고도의 자치권을 확보함으로써 종합계획에 따른 개발사업 촉진, 첨단산업·R&D 육성 및 투자유치 활성화, 교육·문화·관광 진흥, 광역교통망·친환경 인프라 구축, 균형발전 및 저출생 대응을 추진하여 특별시민의 복리 증진과 지속가능한 지역발전에 이바지함을 목적으로 함
- 법안에는 통합 과정에서 발생할 수 있는 재정 불이익을 방지하고 안정적 재정운영 기반을 마련하기 위해 광역통합교부금·광역통합교육교부금 등 신규재원 신설, 보통교부세 교부비율 종전 수준 이상 보장, 부동산 양도소득세 및 법인세 일부 국세 이양 등 과감한 재정특례를 포함함
- 또한 농업진흥지역 지정·해제, 농지·산지전용 허가, 스마트농업육성지구 지정 등 농림·산림 분야 권한 이양과 해양치유지구·해양심층수 취수해역 지정 등 해양 분야 권한 이양을 통해 실질적 자치권을 강화하고, 종합계획에 따라 승인된 개발사업에 대해 총 44개 관계 법령 인·허가 의제를 적용하는 개발특례를 반영함

- 아울러 통합신공항·신도시·항만 등을 포함한 글로벌미래특구 투자진흥지구를 중심으로 국가 재정지원, 규제배제, 부담금 면제, 법인세·상속세·소득세 감면 등 획기적 투자특례를 마련하고, 신산업 예타 면제, 국가산단 인·허가 특례, R&D 포괄보조금 신설, 과학기술혁신 전담기관 설치, 국립양자과학센터 설립 등 첨단산업·R&D 강화 특례를 포함함

6. 정부의 광역 통합 지원방향

- 정부는 2026년 1월 16일 행정통합을 추진하는 통합특별시(가칭)에 대해 재정 지원과 권한 확대 등 종합적인 지원방향을 제시하고, 통합 지방정부가 지역 발전을 주도할 수 있도록 제도적 기반을 마련하겠다고 발표하였음
- 주요 지원방향은 통합특별시의 재정여건 개선과 주민 삶의 질 향상, 지역 내 격차 해소를 위한 재정지원, 위상 강화, 공공기관 이전 우대, 산업 활성화 지원 등으로 구성되어 있음
- 이와 관련하여 정부는 통합특별시의 재정여건 개선과 주민 삶의 질 향상을 위해 연간 최대 5조원, 4년간 최대 20조원 수준의 재정지원을 추진할 계획임. 또한 행정통합 교부세(가칭) 및 행정통합 지원금 신설 등 국가 재원 재배분을 추진하고, 관계부처 합동 ‘통합 지방정부 재정지원 TF’를 구성(2026. 1. 21.) 하여 세부 방안을 마련할 방침임
- 아울러 통합특별시가 경쟁력 있는 지방정부 모델로 지역발전을 주도할 수 있도록 위상과 지위를 강화할 계획임. 서울시에 준하는 위상 부여와 함께 부단체장을 4명으로 확대하고 차관급으로 격상하는 방안을 검토하며, 소방 본부장과 기획조정실장 등 핵심 보직의 1급 운영을 통해 조직 운영의 전문성과

책임성을 높일 방침임. 또한 실·국 설치와 소속 공무원의 선발·임용·승진 등 인사 운영의 자율성을 강화해 통합 지방정부의 행정역량을 제고할 계획임

- 2027년 본격 추진 예정인 2차 공공기관 이전 시 통합특별시 지역을 우선 고려할 예정이며, 지역 선호 등을 고려하여 추후 논의를 통해 확정할 계획임. 공공기관 이전을 통해 지역 내 양질의 공공 일자리 창출과 청년 인구 유출을 방지하고 지역의 생활여건을 개선할 수 있음.
- 아울러 현재 통합특별시 내에 있는 국가 소속 특별지방행정기관의 이관을 검토하되, 법 제정 이후 결정할 예정임
- 산업 활성화 측면에서는 통합특별시가 기업하기 좋은 창업 중심 도시로 성장할 수 있도록 적극 지원할 계획임. 입주기업에 대한 고용보조금 및 교육훈련 지원금 지원, 토지 임대료 및 개발사업 관련 지방세 감면 등을 추진하고, 특구 지원을 강화하는 한편 개발사업 승인 등 행정절차를 간소화하고 규제를 우선 정비해 투자 여건을 획기적으로 개선할 방침임

7. 기대효과

- 통합신공항을 중심으로 교통·산업·정주 기반을 연계 구축하고 광역교통망 확충을 병행함으로써 경북·대구의 접근성과 물류 경쟁력을 강화할 수 있음
- 경북 북부지역 등 낙후지역에 대한 균형발전 투자 확대와 권역별 발전전략 추진을 통해 지역 내 불균형을 완화할 수 있음
- 경북의 산업·공간·자원 기반과 대구의 산업·인재·서비스 기반을 결합하여 광역 경제권을 형성하고 규모의 경제를 확보함으로써 지역 경쟁력을 강화할 수 있음

- 교육·문화·보건·복지 등 생활 인프라 확충과 양질의 일자리 창출을 통해 정주 여건을 개선할 수 있음

8. 추진일정(안)

- 2026. 01. : 대구시 및 관계기관 협의, 공동추진단 구성
- 2026. 01. : 통합 추진에 대한 도의회 의견청취
- 2026. 01. : 통합특별법안 발의
- 2026. 02. ~ 03. : 국회 상임위 법안 심사, 법률안 통과 및 공포
- 2026. 02. ~ 03. : 통합 준비 추진 체계 구성(정부)
- 2026. 03. : 통합 절차 이행을 위한 후속 준비(조직·사무·재정 등)
- 2026. 07. : 대구경북특별시 출범

9. 관계법령 : 지방자치법 제5조(붙임 참조)

붙임1**관련법률(지방자치법 제5조)****지방자치법**

제5조(지방자치단체의 명칭과 구역) ③ 다음 각 호의 어느 하나에 해당할 때에는 관계 지방의회의 의견을 들어야 한다. 다만, 「주민투표법」 제8조에 따라 주민투표를 한 경우에는 그러하지 아니하다.

1. 지방자치단체를 폐지하거나 설치하거나 나누거나 합칠 때
2. 지방자치단체의 구역을 변경할 때(경계변경을 할 때는 제외한다)
3. 지방자치단체의 명칭을 변경할 때(한자 명칭을 변경할 때를 포함한다)

붙임2

행정통합 추진 경북·대구 공동 입장문(1.20.)

존경하는 국민과 시·도민 여러분!

지금 대한민국은 지속적인 성장과 발전에 많은 어려움을 겪고 있고, 지방은 소멸 위기에 놓여 있습니다.

이에 정부가 ‘수도권 중심 성장에서 지방 주도 성장으로의 전환’을 국정 최우선 과제로 추진하는 것을 환영하고 지지합니다.

대구·경북은 2020년부터 전국에서 가장 먼저, 적극적으로 통합 논의를 시작해 왔습니다.

대구·경북의 동참이 있어야 국가적인 행정통합이 제대로 추진될 수 있습니다.

그동안 많은 공론화 과정을 통해 통합의 필요성과 방향을 정립해왔고, 중단 없이 논의를 이어오고 있습니다.

대구·경북의 통합의 비전과 방안, 각종 특례 구상은 충청·호남에 그대로 이어져 혁신적 통합의 토대가 되고 있습니다.

오늘 경상북도와 대구시는 통합의 추진 여부와 방향에 대해 심도 있게 협의했습니다.

그 결과, 통합의 필요성과 방향에 대해 다시 한번 동의, 확인하고 대전·충남, 광주·전남과 연계한 통합 절차를 본격 진행하기로 뜻을 모았습니다.

먼저 도의회와 충분히 협의하고, 통합 추진을 위한 도의회의 의결을 구하겠습니다.

동시에 시·도민 여러분의 의견을 수렴하고, 국회와도 긴밀히 협력하여 향후 통합 절차를 신속하고 책임 있게 추진해 나가겠습니다.

최근 정부가 발표한 통합의 방향과 지원 내용은 대구·경북이 함께 준비해 온 구상과 큰 틀에서 일치하고, 통합에 대한 큰 희망과 기대에도 어느 정도 부합한다고 생각합니다.

통합이 진정으로 성공하려면, 국가 차원에서 경북 북부지역 등 낙후 지역 균형발전에 대한 확실한 대책이 마련되고, 중앙정부의 과감한 권한이양이 이루어져야 합니다.

이를 통해 통합특별시는 경제·산업 육성, 균형발전·광역행정에 대한 총괄·조정 기능을 원활히 수행하도록 하고,

시·군·구의 권한과 자율성 확대가 함께 이루어져야 합니다.

시·도민 여러분, 지금 대한민국과 대구·경북은 중요한 갈림길에 서 있습니다.

대구·경북이 먼저 준비해 온 만큼, 국가적인 대통합의 역사에 당당히 앞장서겠습니다.

시·군·구, 시·군·구의회, 시·도의회, 그리고 시·도민과 함께 대구·경북의 미래를 바꾸는 역사로 만들어가겠습니다. 감사합니다.



시 군

고 시

경주시 고시 제2026-10호

경주 도시계획시설(공원:황성공원)사업 실시계획인가(변경) 고시

경주시 황성동 산1-1번지 일원의 도시계획시설(공원:황성공원)에 대하여 「국토의 계획 및 이용에 관한 법률」 제88조 및 같은법 시행령 제97조의 규정에 따라 도시계획시설사업 실시계획을 인가하고 같은법 제91조 및 같은법 시행령 제100조 규정에 의거 아래와 같이 고시합니다.

2026. 1. 26.

경 주 시 장

1. **변경사유** : 사용(수용)할 토지 분할로 인한 면적 및 지번 정정, 사업
기간 연장

2. **사업시행지(변경없음)** : 경주시 황성동 산1-1번지 일원

3. **사업의 종류 및 명칭(변경없음)**

가. 종 류 : 경주 도시계획시설(공원:황성공원)사업

나. 명 칭 : 경주시 도시바람길숲(황성공원) 조성 사업(1단계)

4. 사업의 면적 및 규모(변경)

기정 : A= 90,459㎡ → 변경 : A= 90,500㎡

5. 사업시행자의 주소 및 성명(변경없음)

가. 주 소 : 경주시 황성공원로 29(황성동), 실내체육관 남문 지하 1층

나. 성 명 : 경주시장(도시공원과)

6. 사업시행기간(변경)

기정 : 인가일로부터 ~ 2025. 12. 31.까지

변경 : 인가일로부터 ~ 2026. 12. 31.까지

7. 사용 또는 수용할 토지조서 : 〈붙임조서와 같음〉

8. 기타 관련서류는 경주시 도시공원과(☎054-779-8788)에 비치하고 있음.

<붙임>

1 편입토지조서

■ 총괄표

가. 토지조서 총괄표

| 구 분 | | 합 계 | 비 고 |
|-----|---------|--------|-----|
| 합 계 | 필지수(개소) | 124 | 기정 |
| | | 124 | 변경 |
| | 면적(㎡) | 90,459 | 기정 |
| | | 90,500 | 변경 |

나. 소유자별 현황

| 구 분 | | 합 계 | 공유지(경주시) | 국유지 | 비 고 |
|-----|---------|--------|----------|-----|-----|
| 합 계 | 필지수(개소) | 124 | 120 | 4 | 기정 |
| | | 124 | 120 | 4 | 변경 |
| | 면적(㎡) | 90,459 | 89,572 | 887 | 기정 |
| | | 90,500 | 89,572 | 928 | 변경 |

다. 지목별 현황

| 구 분 | 합 계 | 공 | 과 | 구 | 답 | 대 | 도 | 묘 | 임 | 전 | 비 고 | |
|-----|---------|--------|-------|--------|-------|--------|-------|-----|-----|-------|--------|----|
| 합계 | 필지수(개소) | 124 | 1 | 11 | 46 | 39 | 4 | 3 | 4 | 1 | 15 | |
| | | 124 | 1 | 11 | 46 | 39 | 4 | 3 | 4 | 1 | 15 | 변경 |
| | 면적(㎡) | 90,459 | 126.0 | 18,981 | 7,734 | 44,679 | 1,211 | 788 | 278 | 4,218 | 12,444 | |
| | | 90,500 | 126.0 | 18,981 | 7,735 | 44,679 | 1,211 | 828 | 278 | 4,218 | 12,444 | 변경 |
| 비율 | 100 | 0.1 | 21.0 | 8.5 | 49.4 | 1.3 | 0.9 | 0.3 | 4.7 | 13.8 | | |
| | 100 | 0.1 | 21.0 | 8.5 | 49.4 | 1.3 | 0.9 | 0.3 | 4.7 | 13.8 | 변경 | |

■ 편입토지조서

| 연번 | 소재지 | 지번 | 지목 | 지적면적 (㎡) | 편입면적 (㎡) | 토 지 소 유 자 | | 비고 |
|----|------------|--------|----|-------------|-------------|-----------|-----|----|
| | | | | | | 성명 | 주 소 | |
| 계 | | | | 399,482 | 90,459 | | | 기정 |
| | | | | 347,923 | 90,500 | | | 변경 |
| 1 | 경주시 황성동 | 299-2 | 전 | 1,180.0 | 1,180 | 경주시 | | |
| 2 | | 300-4 | 전 | 1,347.0 | 1,347 | 경주시 | | |
| 3 | | 301-5 | 전 | 401.0 | 401 | 경주시 | | |
| 4 | | 301-7 | 전 | 41.0 | 41 | 경주시 | | |
| 5 | | 301-10 | 전 | 610.0 | 610 | 경주시 | | |
| 6 | | 344-5 | 전 | 2,112.0 | 2,112 | 경주시 | | |
| 7 | | 344-9 | 과 | 662.0 | 662 | 경주시 | | |
| 8 | | 345 | 과 | 3,220.0 | 3,220 | 경주시 | | |
| 9 | | 345-1 | 과 | 750.0 | 750 | 경주시 | | |
| 10 | | 346-1 | 구거 | 63.0 | 63 | 경주시 | | |
| 11 | | 346-2 | 구거 | 370.0 | 370 | 경주시 | | |
| 12 | | 346-3 | 답 | 972.0 | 972 | 경주시 | | |
| 13 | | 346-4 | 답 | 2,069.0 | 2,069 | 경주시 | | |
| 14 | | 347-1 | 구거 | 20.0 | 20 | 경주시 | | |
| 15 | | 347-2 | 구거 | 139.0 | 139 | 경주시 | | |
| 16 | | 347-3 | 답 | 664.0 | 664 | 경주시 | | |

| 연번 | 소재지 | 지번 | 지목 | 지적면적 (㎡) | 편입면적 (㎡) | 토 지 소 유 자 | | 비고 |
|----|------------|-------|----|-------------|-------------|-----------|-----|----|
| | | | | | | 성명 | 주 소 | |
| 17 | 경주시 황성동 | 347-4 | 답 | 764.0 | 764 | 경주시 | | |
| 18 | | 348-1 | 구거 | 20.0 | 20 | 경주시 | | |
| 19 | | 348-2 | 구거 | 185.0 | 185 | 경주시 | | |
| 20 | | 348-3 | 답 | 992.0 | 992 | 경주시 | | |
| 21 | | 348-4 | 답 | 674.0 | 674 | 경주시 | | |
| 22 | | 349-1 | 구거 | 20.0 | 20 | 경주시 | | |
| 23 | | 349-2 | 구거 | 400.0 | 400 | 경주시 | | |
| 24 | | 349-3 | 답 | 1,339.0 | 1,339 | 경주시 | | |
| 25 | | 349-4 | 구거 | 20.0 | 20 | 경주시 | | |
| 26 | | 349-5 | 답 | 1,484.0 | 1,484 | 경주시 | | |
| 27 | | 349-6 | 답 | 542.0 | 542 | 경주시 | | |
| 28 | | 349-7 | 답 | 298.0 | 298 | 경주시 | | |
| 29 | | 350-1 | 구거 | 16.0 | 16 | 경주시 | | |
| 30 | | 350-2 | 구거 | 99.0 | 99 | 경주시 | | |
| 31 | | 350-3 | 구거 | 188.0 | 188 | 경주시 | | |
| 32 | | 350-4 | 답 | 1,626.0 | 1,626 | 경주시 | | |
| 33 | | 350-5 | 답 | 1,712.0 | 1,712 | 경주시 | | |
| 34 | | 350-6 | 답 | 83.0 | 83 | 경주시 | | |
| 35 | | 350-7 | 구거 | 79.0 | 79 | 경주시 | | |

| 연번 | 소재지 | 지번 | 지목 | 지적면적 (㎡) | 편입면적 (㎡) | 토 지 소 유 자 | | 비고 |
|----|------------|-------|----|-------------|-------------|-----------|-----|----|
| | | | | | | 성명 | 주 소 | |
| 36 | 경주시 황성동 | 350-8 | 구거 | 26.0 | 26 | 경주시 | | |
| 37 | | 351-1 | 구거 | 178.0 | 178 | 경주시 | | |
| 38 | | 351-2 | 답 | 1,640.0 | 1,640 | 경주시 | | |
| 39 | | 352-1 | 과 | 2,955.0 | 2,955 | 경주시 | | |
| 40 | | 352-2 | 구거 | 69.0 | 69 | 경주시 | | |
| 41 | | 352-3 | 구거 | 169.0 | 169 | 경주시 | | |
| 42 | | 352-4 | 전 | 50.0 | 50 | 경주시 | | |
| 43 | | 352-5 | 구거 | 298.0 | 298 | 경주시 | | |
| 44 | | 352-6 | 전 | 20.0 | 20 | 경주시 | | |
| 45 | | 352-7 | 대 | 254.0 | 254 | 경주시 | | |
| 46 | | 353-1 | 과 | 3,868.0 | 3,868 | 경주시 | | |
| 47 | | 353-2 | 구거 | 20.0 | 20 | 경주시 | | |
| 48 | | 354-1 | 과 | 1,395.0 | 1,395 | 경주시 | | |
| 49 | | 354-2 | 과 | 542.0 | 542 | 경주시 | | |
| 50 | | 354-3 | 구거 | 10.0 | 10 | 경주시 | | |
| 51 | | 354-4 | 구거 | 60.0 | 60 | 경주시 | | |
| 52 | | 355-1 | 과 | 1,331.0 | 1,331 | 경주시 | | |
| 53 | | 356-3 | 과 | 1,059.0 | 1,059 | 경주시 | | |
| 54 | | 362-5 | 과 | 2,892.0 | 2,892 | 경주시 | | |

| 연번 | 소재지 | 지번 | 지목 | 지적면적 (㎡) | 편입면적 (㎡) | 토 지 소 유 자 | | 비고 |
|----|------------|-------|----|-------------|-------------|-----------|-----|----|
| | | | | | | 성명 | 주 소 | |
| 55 | 경주시 황성동 | 364-2 | 묘지 | 69.0 | 69 | 경주시 | | |
| 56 | | 364-4 | 구거 | 119.0 | 119 | 경주시 | | |
| 57 | | 364-5 | 구거 | 129.0 | 66 | 경주시 | | |
| 58 | | 364-6 | 과 | 307.0 | 307 | 경주시 | | |
| 59 | | 364-7 | 답 | 168.0 | 41 | 경주시 | | |
| 60 | | 365-2 | 대 | 74.0 | 74 | 경주시 | | |
| 61 | | 365-3 | 구거 | 123.0 | 11 | 경주시 | | |
| 62 | | 370 | 대 | 8,378.0 | 214 | 경주시 | | |
| 63 | | 425-1 | 답 | 3,088.0 | 3,088 | 경주시 | | |
| 64 | | 425-2 | 구거 | 26.0 | 26 | 경주시 | | |
| 65 | | 426-1 | 답 | 1,468.0 | 1,468 | 경주시 | | |
| 66 | | 426-2 | 묘지 | 50.0 | 50 | 경주시 | | |
| 67 | | 426-3 | 구거 | 26.0 | 26 | 경주시 | | |
| 68 | | 427-1 | 답 | 2,354.0 | 2,354 | 경주시 | | |
| 69 | | 427-2 | 구거 | 152.0 | 152 | 경주시 | | |
| 70 | | 428-1 | 답 | 1,818.0 | 1,818 | 경주시 | | |
| 71 | | 428-2 | 구거 | 20.0 | 20 | 경주시 | | |
| 72 | | 452-4 | 구거 | 24.0 | 24 | 경주시 | | |
| 73 | | 452-5 | 공원 | 130.0 | 126 | 경주시 | | |

| 연번 | 소재지 | 지번 | 지목 | 지적면적 (㎡) | 편입면적 (㎡) | 토 지 소 유 자 | | 비고 |
|----|------------|-------|---------|-------------|-------------|-----------|-----|----|
| | | | | | | 성명 | 주 소 | |
| 74 | 경주시 황성동 | 453-2 | 답 | 3,131.0 | 2,382 | 경주시 | | |
| 75 | | 453-3 | 전 | 50.0 | 50 | 경주시 | | |
| 76 | | 453-4 | 답 | 532.0 | 92 | 경주시 | | |
| 77 | | 453-6 | 답 | 930.0 | 627 | 경주시 | | |
| 78 | | 454 | 전 | 4,582.0 | 4,582 | 경주시 | | |
| 79 | | 455-2 | 구거 | 392.0 | 392 | 경주시 | | |
| 80 | | 455-3 | 답 | 1,293.0 | 1,293 | 경주시 | | |
| 81 | | 456-2 | 구거 | 65.0 | 65 | 경주시 | | |
| 82 | | 456-4 | 답 | 17.0 | 17 | 경주시 | | |
| 83 | | 457-2 | 구거 | 218.0 | 218 | 경주시 | | |
| 84 | | 457-3 | 답 | 402.0 | 402 | 경주시 | | |
| 85 | | 457-5 | 답 | 67.0 | 67 | 경주시 | | |
| 86 | | 457-7 | 답 | 576.0 | 576 | 경주시 | | |
| 87 | | 458-2 | 구거 | 169.0 | 169 | 경주시 | | |
| 88 | | 458-3 | 전 | 658.0 | 658 | 경주시 | | |
| 89 | | 458-5 | 전 | 85.0 | 85 | 경주시 | | |
| 90 | | 459 | 답 | 1,405.0 | 1,405 | 경주시 | | |
| 91 | | 460-1 | 묘지 | 119.0 | 119 | 경주시 | | |
| 92 | 460-2 | 답 | 3,339.0 | 3,339 | 경주시 | | | |

| 연번 | 소재지 | 지번 | 지목 | 지적면적 (㎡) | 편입면적 (㎡) | 토 지 소 유 자 | | 비고 |
|-----|------------|--------|-------|-------------|-------------|-----------|-----|----|
| | | | | | | 성명 | 주 소 | |
| 93 | 경주시 황성동 | 460-3 | 구거 | 16.0 | 16 | 경주시 | | |
| 94 | | 461 | 답 | 2,978.0 | 2,978 | 경주시 | | |
| 95 | | 462-1 | 구거 | 33.0 | 33 | 경주시 | | |
| 96 | | 462-2 | 답 | 69.0 | 69 | 경주시 | | |
| 97 | | 462-3 | 답 | 690.0 | 690 | 경주시 | | |
| 98 | | 462-4 | 구거 | 89.0 | 89 | 경주시 | | |
| 99 | | 462-5 | 구거 | 440.0 | 440 | 경주시 | | |
| 100 | | 462-6 | 답 | 397.0 | 397 | 경주시 | | |
| 101 | | 462-7 | 묘지 | 40.0 | 40 | 경주시 | | |
| 102 | | 462-8 | 구거 | 169.0 | 169 | 경주시 | | |
| 103 | | 462-9 | 답 | 1,785.0 | 1,785 | 경주시 | | |
| 104 | | 462-11 | 구거 | 40.0 | 40 | 경주시 | | |
| 105 | | 462-12 | 답 | 30.0 | 30 | 경주시 | | |
| 106 | | 463-1 | 전 | 443.0 | 443 | 경주시 | | |
| 107 | | 463-2 | 구거 | 615.0 | 615 | 경주시 | | |
| 108 | | 463-3 | 답 | 3,144.0 | 3,144 | 경주시 | | |
| 109 | | 464-2 | 구거 | 119.0 | 119 | 경주시 | | |
| 110 | 464-3 | 전 | 796.0 | 796 | 경주시 | | | |
| 111 | 466-4 | 전 | 69.0 | 69 | 경주시 | | | |

| 연번 | 소재지 | 지번 | 지목 | 지적면적 (㎡) | 편입면적 (㎡) | 토 지 소 유 자 | | 비고 |
|-----|------------|----------|---------|-------------|-------------|-----------|-----|----|
| | | | | | | 성명 | 주 소 | |
| 112 | 경주시 황성동 | 480-2 | 구거 | 198.0 | 198 | 경주시 | | |
| 113 | | 480-3 | 답 | 486.0 | 486 | 경주시 | | |
| 114 | | 480-5 | 대 | 669.0 | 669 | 경주시 | | |
| 115 | | 481-3 | 구거 | 294.0 | 294 | 경주시 | | |
| 116 | | 481-4 | 답 | 208.0 | 208 | 경주시 | | |
| 117 | | 481-7 | 답 | 1,064.0 | 1,064 | 경주시 | | |
| 118 | | 1055-23 | 도로 | 614.0 | 371 | 국유지 | | 기정 |
| | | 1055-105 | 도로 | 396.0 | 396 | 국유지 | | 변경 |
| 119 | | 1055-32 | 도로 | 763.0 | 406 | 국유지 | | 기정 |
| | | 1055-106 | 도로 | 427.0 | 427 | 국유지 | | 변경 |
| 120 | | 1064-4 | 구거 | 6,319.0 | 99 | 국유지 | | 기정 |
| | | 1064-29 | 구거 | 100.0 | 100 | 국유지 | | 변경 |
| 121 | | 산1-1 | 임야 | 251,679.0 | 4,218 | 경주시 | | |
| 122 | 산1-5 | 구거 | 397.0 | 397 | 경주시 | | | |
| 123 | 산1-6 | 구거 | 1,488.0 | 1,488 | 경주시 | | | |
| 124 | 경주시 황성동 | 1231 | 도로 | 44,791.0 | 11 | 국유지 | | 기정 |
| | 용강동 | 1231-7 | 도로 | 5.0 | 5 | 국유지 | | 변경 |

구미시 고시 제2026-21호

구미 도시관리계획(학교:산동초등학교) 결정(변경) 및 지형도면 고시

구미시 산동읍 인덕리 612번지 일원 도시관리계획(학교:산동초등학교) 결정(변경)에 대하여 「국토의 계획 및 이용에 관한 법률」 제30조 및 같은 법 시행령 제25조 규정에 따라 도시관리계획 결정(변경)하고, 「토지이용규제 기본법」 제8조 및 같은 법 시행령 제7조 규정에 따라 지형도면을 다음과 같이 고시합니다.

2026년 1월 26일

구 미 시 장

1. 도시관리계획 결정(변경) 및 지형도면 등 작성 취지

- 가. 「국토의 계획 및 이용에 관한 법률」 제2조 제4호 다목의 규정에 의한 기반시설의 설치·정비 또는 개량에 관한 계획을 수립하는 것으로 계획적 개발과 체계적 관리를 도모하기 위함
- 나. 또한, 「국토의 계획 및 이용에 관한 법률」 제32조, 「토지이용규제 기본법」 제8조 제2항의 규정에 따라 지형도면 등을 작성·고시함으로써 토지 이용규제를 투명화하고자 함

2. 도시관리계획 결정(변경) 및 지형도면승인 조서

가. 공공·문화체육시설

1) 학교 결정(변경) 조서

| 구분 | 도면표시 번호 | 시설명 | 시설의 종류 | 위 치 | 면 적(㎡) | | | 최초결정일 | 비고 |
|----|------------|------------|-----------|---------|----------|----------|----------|-------------------------------|----|
| | | | | | 기 정 | 변 경 | 변 경 후 | | |
| 변경 | 42 | 산동 초등학교 | 초등학교 | 인덕리 612 | 27,555.6 | 증) 1,240 | 28,795.6 | 구미고 제2004-25호 (’04.4.8) | |

2) 학교 결정(변경) 사유서

| 도면표시 번호 | 시설명 | 변 경 내 용 | 변 경 사 유 |
|------------|----------------|---|---|
| 42 | 학교 (산동초등학교) | · 면적 증가 A = 27,555.6㎡ → 28,795.6㎡ 증) 1,240㎡ | · 산동초등학교내 구미늘품뜰 거점형 늘봄센터를 신축함에 따라 학교면적 증가 |

3. 도시관리계획 결정(변경) 및 지형도면 등 : 붙임 도면(게재 생략)

※ 「토지이용규제 기본법」 제8조 및 같은 법 시행령 제7조에 따른 지형도면 등은 토지이음 (<http://www.eum.go.kr>)에서 열람이 가능함

4. 관계도서는 구미시청 도시계획과(054-480-5405)에 비치하여 일반인에게 보입니다.

경산시 고시 제2026-15호

경산도시계획시설(공원-옥산5어린이공원)사업 실시계획인가 고시

경산도시계획시설(공원-옥산5어린이공원)사업에 대하여 「국토의 계획 및 이용에 관한 법률」 제88조 및 제91조 규정에 따라 실시계획인가하고 다음과 같이 고시합니다.
관계도서는 경산시청 도시과에 비치하여 일반인에게 보입니다.

2026년 1월 26일

경 산 시 장

1. 사업의 위치 : 경산시 중산동 35-2번지 일원

2. 사업의 종류 및 명칭

- 종 류 : 공원
 - 명 칭 : 옥산5어린이공원
- ※ 사업명 : 옥산5어린이공원 조성공사

3. 사업규모

- 공원
- 시설결정면적 : 2,956.2㎡
- 사업시행면적 : 2,956.2㎡

4. 사업시행자의 성명 및 주소

- 주소 : 경북 경산시 남매로 159
- 성명 : 경산시장

5. 사업기간 : 실시계획인가일로부터 ~ 2026년 12월 31일까지

6. 실시계획인가 사유

- 기존 시설들과의 연계성 및 주민 요구사항을 고려한 사업을 시행하여 주민들에게 쾌적한 여가 및 생활공간을 제공하고자 함.

7. 공공시설 등의 귀속 및 양도에 관한 사항 : 해당 없음

8. 수용 또는 사용할 토지 또는 건물의 소재지·지번·지목·면적, 소유권과 소유권 외의 권리의 명세 및 그 소유자·권리자의 성명·주소 : 별첨

편 입 용 지 조 서

| 연번 | 소재지 | | | 지목 | 공부 면적 | 편입 면적 | 소유자 | | 소유권외의 권리의 명세 | | | 비고 |
|----|-----|----|------|----|----------|----------|-----|----|-----------------|----|----------|----|
| | 구 | 동 | 지번 | | | | 성명 | 주소 | 성명 | 주소 | 권리 종류 | |
| 합계 | | | | | 2,965.2 | 2,965.2 | | | | | | |
| 1 | 경산 | 중산 | 35-2 | 공 | 2,965.2 | 2,965.2 | 경산시 | - | | | | |
| | | | | | | | | | | | | |

경산시 고시 제2026-18호

농어촌도로기본계획(변경)의 고시

「농어촌 도로정비법」 제6조제5항(제6항)의 규정에 의하여 농어촌 도로의 기본계획을 다음과 같이 (변경)고시합니다.

2026년 01월 26일

경 산 시 장

[별지 제6호서식] <개정 2005.2.25>

| 읍면 | 도로의 종류 | 노선명 | 노선번호 | 도로구간 | | 총연장 (Km) | 주요 경과지 | (변경) 고시사유 |
|-----|--------|-----|-------|----------|-----------|----------|----------------|----------------------------------|
| | | | | 기점 | 종점 | | | |
| 하양읍 | 면도 | 대소선 | 하양102 | 서사리149-8 | 사기산75-1 | 3.9 | 환성사 | 기종점 변경 |
| 하양읍 | 면도 | 환남선 | 하양103 | 남하 161-1 | 환상245-20 | 1.2 | 남하1리마을회관 | 기종점 변경 |
| 하양읍 | 리도 | 보부선 | 하양202 | 대조254 | 대조852-2 | 2.3 | 대조2리마을회관 | 변경사항 없음 |
| 하양읍 | 리도 | 도사선 | 하양204 | 도리181-5 | 사기산23-1 | 3.9 | 대구가톨릭대학교 | 도로개설현황에 따른 선형변경 |
| 하양읍 | 리도 | 동용선 | 하양205 | 동서778-2 | 동서118-6 | 1.4 | 하양생활체육공원 | 도로현황반영 |
| 하양읍 | 리도 | 동용선 | 하양207 | 한사516-6 | 교리492 | 2.3 | 하양여자중학교 | 도로현황반영 |
| 하양읍 | 리도 | 한교선 | 하양208 | 교리산67 | 대학산144-37 | 1.5 | 경상상업직업 관련문서 | 도로현황반영 |
| 하양읍 | 리도 | 교리선 | 하양302 | 청천398-1 | 청천527-75 | 1.6 | 대구한의대병원역 | 변경사항 없음 |
| 하양읍 | 농도 | 청유선 | 하양304 | 동서889 | 한사833 | 1.8 | 하양코아루아파트 | 기종점 변경 |
| 진량읍 | 면도 | 부평선 | 진량101 | 부기105 | 평사101 | 4.9 | 문천지 | 군도14호선 조성에 따른 선형변경 및 미개설노선 제척 |
| 진량읍 | 면도 | 대음선 | 진량103 | 대원103-1 | 음천산43 | 2.8 | 천마지 | 도로현황반영 |
| 진량읍 | 면도 | 당선선 | 진량104 | 당곡464-2 | 선화513-7 | 3.1 | 대구CC | 기종점 변경 |

| 읍면 | 도로의 종류 | 노선명 | 노선번호 | 도로구간 | | 총연장 (Km) | 주요 경과지 | (변경) 고시사유 |
|-----|--------|-----|-------|-----------|-----------|----------|---------------|---------------------------------|
| | | | | 기점 | 종점 | | | |
| 진량읍 | 면도 | 신의선 | 진량105 | 선화676-1 | 인안44-1 | 1.1 | 연지 | 기종점 변경 |
| 진량읍 | 리도 | 신안선 | 진량201 | 황계393-4 | 안촌125 | 2.1 | 대구CC | 변경사항 없음 |
| 진량읍 | 리도 | 광현선 | 진량202 | 현내197 | 현내64 | 1.6 | 현내마을회관 | 도로개설현황에 따른 선형변경 |
| 진량읍 | 리도 | 보복선 | 진량203 | 대조104-1 | 부리45-2 | 3.3 | 문천지 | 도로현황반영 |
| 진량읍 | 리도 | 부대선 | 진량204 | 부기45-11 | 보인1-3 | 1.7 | 보인2리회관 | 변경사항 없음 |
| 진량읍 | 리도 | 시평선 | 진량206 | 다문753 | 평사리 140-3 | 2.7 | 평사휴게소 | 도로현황반영 |
| 진량읍 | 리도 | 신대선 | 진량207 | 신상997-4 | 보인533 | 0.9 | 경산휴게소 | 기종점 변경 |
| 진량읍 | 리도 | 다아선 | 진량209 | 다문215-3 | 아사512 | 1.5 | 경산4 일반산업단지 | 도로현황반영 |
| 진량읍 | 리도 | 신시선 | 진량210 | 시문231-1 | 시문106 | 0.7 | 경산4 일반산업단지 | 시문리 도로개설공사 반영에 따른 선형변경 |
| 진량읍 | 리도 | 부내선 | 진량211 | 부기624-156 | 양기142-6 | 1.8 | 대구대학교 | 일반산업단지 및 대구대학교 통과구간 제척에 따른 선형변경 |
| 진량읍 | 리도 | 가야선 | 진량212 | 가야88 | 가야431 | 0.7 | 가야리회관 | 변경사항 없음 |
| 진량읍 | 리도 | 신화선 | 진량213 | 신화175 | 신화1025 | 0.8 | 신화3리회관 | 변경사항 없음 |
| 진량읍 | 농도 | 대광선 | 진량301 | 속초487-1 | 광석470 | 1.6 | 경산4 일반산업단지 | 변경사항 없음 |

| 읍면 | 도로의 종류 | 노선명 | 노선번호 | 도로구간 | | 총연장 (Km) | 주요 경과지 | (변경) 고시사유 |
|-----|--------|-----|-------|----------|----------|----------|---------|---|
| | | | | 기점 | 종점 | | | |
| 암량읍 | 면도 | 금현선 | 암량101 | 금구366-3 | 인안44-1 | 4.1 | 연지 | 도로현황반영 |
| 암량읍 | 리도 | 당신선 | 암량202 | 당리64-4 | 백안133-3 | 2.6 | 당리리회관 | 변경사항 없음 |
| 암량읍 | 리도 | 내백선 | 암량203 | 암량102 | 백안142 | 3.8 | 경산병영유적 | 도로현황반영 |
| 암량읍 | 리도 | 용의선 | 암량204 | 용암126 | 의송119 | 2.6 | 현홍초등학교 | 도로현황반영 |
| 암량읍 | 리도 | 신의선 | 암량205 | 신촌319-11 | 의송221 | 1.4 | 신촌리회관 | 기종점 변경 |
| 암량읍 | 리도 | 내리선 | 암량206 | 내리321 | 내리49 | 0.6 | 신촌리회관 | 내리 우회도로(도시계획도로) 반영에 따른 선형변경 |
| 암량읍 | 리도 | 압독선 | 암량207 | 신대109 | 신대35-9 | 0.6 | 경산소방서 | 기종점 변경 |
| 암량읍 | 리도 | 현홍선 | 암량208 | 현홍226-1 | 현홍140-1 | 1.2 | 현홍초등학교 | 변경사항 없음 |
| 암량읍 | 농도 | 신당선 | 암량301 | 당음162-1 | 당리200-33 | 6.3 | 당음지 | 당리-신월 도로개설공사 반영에 따른 연장증가 및 도로개설현황 반영 |
| 암량읍 | 농도 | 암백선 | 암량302 | 신대54-5 | 내리111 | 2.2 | 가일보건진료소 | 신대부적지구 내 구간 노선감소 및 도로개설현황 반영에 따른 선형, 시점부 변경 |
| 암량읍 | 농도 | 당가선 | 암량305 | 당음159-3 | 가일524-5 | 1.3 | 당음지 | 도로현황반영 |
| 와촌면 | 면도 | 덕상선 | 와촌101 | 덕촌725 | 상암048 | 2.6 | 보현요양병원 | 변경사항 없음 |

| 읍면 | 도로의 종류 | 노선명 | 노선번호 | 도로구간 | | 총연장 (Km) | 주요 경과지 | (변경) 고시사유 |
|-----|--------|-----|-------|----------|----------|----------|----------|-----------|
| | | | | 기점 | 종점 | | | |
| 와촌면 | 면도 | 대신선 | 와촌102 | 대한176 | 대한산37-1 | 5.3 | 갯바위 | 변경사항 없음 |
| 와촌면 | 면도 | 대약선 | 와촌103 | 대한469-5 | 대한산44 | 1.7 | 갯바위 | 변경사항 없음 |
| 와촌면 | 면도 | 동대선 | 와촌104 | 소월253 | 박사65 | 2.9 | 박사보건진료소 | 변경사항 없음 |
| 와촌면 | 면도 | 박대선 | 와촌105 | 대동74-1 | 대동554 | 2.3 | 대동2리회관 | 변경사항 없음 |
| 와촌면 | 리도 | 강신선 | 와촌201 | 신한270-1 | 강학산55-78 | 2.3 | 한국전기교육원 | 기종점 변경 |
| 와촌면 | 리도 | 동시선 | 와촌204 | 계당897-2 | 동서121-1 | 1.7 | 시천2리마을회관 | 변경사항 없음 |
| 와촌면 | 리도 | 동죽선 | 와촌205 | 동강285-10 | 계전819 | 1.0 | 계전2리회관 | 도로현황반영 |
| 와촌면 | 리도 | 용천선 | 와촌206 | 용천58-33 | 용천4-6 | 2.4 | 용천리회관 | 도로현황반영 |
| 와촌면 | 리도 | 용계선 | 와촌208 | 용천627-2 | 계당170 | 2.1 | 용천리회관 | 도로현황반영 |
| 와촌면 | 리도 | 진갈선 | 와촌209 | 소월789-1 | 소월산52 | 2.4 | 소월1리마을회관 | 변경사항 없음 |
| 와촌면 | 리도 | 대동선 | 와촌210 | 대동554 | 대동704 | 0.7 | 대동지 | 변경사항 없음 |
| 와촌면 | 리도 | 외룡선 | 와촌211 | 음양517-1 | 음양190 | 0.8 | 팔공산온천랜드 | 변경사항 없음 |
| 와촌면 | 리도 | 강학선 | 와촌212 | 강학178-1 | 강학263-1 | 0.6 | 강학2리마을회관 | 기종점 변경 |

| 읍면 | 도로의 종류 | 노선명 | 노선번호 | 도로구간 | | 총연장 (Km) | 주요 경과지 | (변경) 고시사유 |
|-----|--------|-----|-------|---------|----------|----------|----------|--|
| | | | | 기점 | 종점 | | | |
| 와촌면 | 리도 | 계상선 | 와촌213 | 계당173-6 | 상암551-1 | 1.9 | 시천1리회관 | 도로현황반영 |
| 와촌면 | 리도 | 동한선 | 와촌214 | 동강196-1 | 대한62-3 | 4.2 | 박사리새마을회관 | 농도(와촌309호선) 폐지 및 지방도909호선에서 군도 9호선으로 연결되는 노선으로 박사-대한 도로확포장 설계반영에 따른 종점부 연장증가 |
| 와촌면 | 농도 | 계진선 | 와촌302 | 동강43 | 계진118 | 1.2 | 동강1리회관 | 변경사항 없음 |
| 와촌면 | 농도 | 동덕선 | 와촌304 | 덕촌218-1 | 한사832 | 1.4 | 덕촌리새마을회관 | 변경사항 없음 |
| 와촌면 | 농도 | 지암선 | 와촌305 | 계당1048 | 상암905 | 1.1 | 보현요양원 | 기종점 변경 |
| 와촌면 | 농도 | 시동선 | 와촌307 | 상암831-2 | 계진857 | 3.9 | 외촌초등학교 | 변경사항 없음 |
| 와촌면 | 농도 | 상계선 | 와촌308 | 상암308-3 | 계진775-35 | 3.3 | 보현요양원 | 도로개설현황에 따른 선형변경 |
| 와촌면 | 농도 | 동신선 | 와촌309 | 동강196-1 | 박사775 | 3.1 | 박사리새마을회관 | 리도(와촌214호선) 승격에 따른 노선폐지 |
| 와촌면 | 농도 | 강학선 | 와촌310 | 강학491-1 | 강학산55-23 | 2.1 | 한국전기교육원 | 계곡부 및 한국전기교육원 통과구간으로 도로개설이 어려움에 따라 종점부 선형변경 |
| 와촌면 | 농도 | 한대선 | 와촌311 | 대한175-4 | 대동산58 | 1.9 | 대동지 | 대동-대한 확포장공사 설계노선반영에 따른 선형변경 |
| 와촌면 | 농도 | 음양선 | 와촌313 | 음양772 | 음양1093-5 | 0.9 | SL연수원 | 기종점 변경 |

| 읍면 | 도로의 종류 | 노선명 | 노선번호 | 도로구간 | | 총연장 (Km) | 주요 경과지 | (변경) 고시사유 |
|-----|--------|-----|-------|----------|----------|----------|-------------|--|
| | | | | 기점 | 종점 | | | |
| 와촌면 | 농도 | 강음선 | 와촌314 | 강학599 | 음양190 | 1.5 | 강학1리마을회관 | 강학-음양 간 농작물 수송 및 주민이동을 위한 농도 신설(와촌면 주민개설건의 수용) |
| 자인면 | 면도 | 원서선 | 자인101 | 원당731 | 서부331-3 | 3.6 | 경산자인학교 | 변경사항 없음 |
| 자인면 | 면도 | 단일선 | 자인102 | 단북244 | 일언264-1 | 1.8 | 계림청소년수련원 | 변경사항 없음 |
| 자인면 | 리도 | 남북선 | 자인201 | 복사296-4 | 남신411-6 | 2.7 | 경북기계금속 고등학교 | 변경사항 없음 |
| 자인면 | 리도 | 가남선 | 자인202 | 남신673-17 | 남신673-70 | 2.0 | 가일보건진료소 | 도로현황반영 |
| 자인면 | 리도 | 남계선 | 자인203 | 계림87 | 남신410-3 | 1.0 | 경산계림청소년수련원 | 기종점 변경 |
| 자인면 | 리도 | 읍신선 | 자인204 | 읍천91 | 읍천302-1 | 3.7 | 자인요양원 | 도로현황반영 |
| 자인면 | 리도 | 계남선 | 자인205 | 계남489 | 전지184 | 0.7 | 전지보건진료소 | 계남-전지간 도로개설 설계노선반영에 따른 선형변경 |
| 자인면 | 농도 | 복새선 | 자인303 | 복사1047 | 복사759-2 | 1.1 | 복사2리마을회관 | 기종점 변경 |
| 자인면 | 농도 | 울읍선 | 자인307 | 읍천산72 | 신도265 | 1.5 | 경산제일고등학교 | 변경사항 없음 |
| 자인면 | 농도 | 서원선 | 자인308 | 서부557-4 | 울옥247-2 | 2.6 | 경산제일고등학교 | 지장물(폐차장) 우회 및 도로개설현황 반영에 따른 선형변경 |
| 자인면 | 농도 | 옥울선 | 자인309 | 읍천126 | 울옥74-1 | 1.1 | 세림요양원 | 도로현황반영 |

| 읍면 | 도로의 종류 | 노선명 | 노선번호 | 도로구간 | | 총연장 (Km) | 주요 경과지 | (변경) 고시사유 |
|-----|--------|-----|-------|----------|----------|----------|-----------|---------------------------------------|
| | | | | 기점 | 종점 | | | |
| 용성면 | 면도 | 용이선 | 용성101 | 용천325-2 | 매남1170 | 5.7 | 용천리마을회관 | 비슬지맥을 관통하는 노선으로 미개설구간 제척(환경청 협의내용 반영) |
| 용성면 | 리도 | 송매선 | 용성201 | 매남산165 | 매남산12 | 7.7 | 석장사 | 도로현황반영 |
| 용성면 | 리도 | 가송선 | 용성203 | 가척산4-1 | 송림1043-5 | 4.3 | 송림리마을회관 | 도로현황반영 |
| 용성면 | 리도 | 도내선 | 용성204 | 외촌681-1 | 내촌산6 | 1.7 | 내촌리마을회관 | 도로현황반영 |
| 용성면 | 리도 | 용구선 | 용성205 | 용천187-11 | 용천산27 | 1.7 | 용천리마을회관 | 도로현황반영 |
| 용성면 | 리도 | 이구선 | 용성206 | 매남412 | 매남146-2 | 3.6 | 석장사 | 도로현황반영 |
| 용성면 | 리도 | 덕도선 | 용성207 | 덕천109 | 내촌524-3 | 2.3 | 내촌리마을회관 | 도로현황반영 |
| 용성면 | 리도 | 가부선 | 용성208 | 가척480 | 부일314-1 | 2.2 | 부일리경로당 | 도로현황반영 |
| 용성면 | 리도 | 육동선 | 용성209 | 부제396 | 부제225-1 | 1.1 | 용성면행정복지센터 | 변경사항 없음 |
| 용성면 | 농도 | 고외선 | 용성303 | 고죽810-1 | 외촌1087-3 | 2.9 | 고죽1리회관 | 도로현황반영 |
| 용성면 | 농도 | 외내선 | 용성304 | 외촌85 | 내촌14-1 | 3.4 | 내촌리마을회관 | 도로현황반영 |
| 용성면 | 농도 | 부송선 | 용성305 | 덕천505 | 송림926-1 | 1.7 | 덕천1리회관 | 기종점 변경 |

| 읍면 | 도로의 종류 | 노선명 | 노선번호 | 도로구간 | | 총연장 (Km) | 주요 경과지 | (변경) 고시사유 |
|-----|--------|-----|-------|----------|----------|----------|-------------|--|
| | | | | 기점 | 종점 | | | |
| 용성면 | 농도 | 곡오선 | 용성306 | 곡신58 | 미산812 | 2.0 | 곡신리새마을회관 | 도로현황반영 |
| 용성면 | 농도 | 곡부선 | 용성307 | 곡관114 | 부제732 | 1.1 | 경산유기견 동물보호소 | 변경사항 없음 |
| 용성면 | 농도 | 송부선 | 용성308 | 매남산160-2 | 부일310 | 4.5 | 송림지 | 도로현황반영 |
| 용성면 | 농도 | 매남선 | 용성309 | 매남772 | 매남561 | 1.9 | 송림지 | 도로현황반영 |
| 용성면 | 농도 | 고죽선 | 용성310 | 고죽390 | 고죽356 | 1.7 | 신제지 | 도로현황반영 |
| 용성면 | 농도 | 부제선 | 용성311 | 부제117-1 | 부제223-1 | 0.9 | 용성면 행정복지센터 | 변경사항 없음 |
| 남산면 | 면도 | 갈산선 | 남산101 | 평기376-8 | 산양62-5 | 7.3 | 경2리복지회관 | 홍정-평기간 도로확장공사 반영에 따른 선형변경 |
| 남산면 | 면도 | 상연선 | 남산102 | 상대330 | 경리783-15 | 7.5 | 갈지리 마을복지회관 | 도로개설현황에 따른 선형변경 |
| 남산면 | 리도 | 진반선 | 남산201 | 진지186-2 | 반곡235 | 2.1 | 반곡1리복지회관 | 자인205호선(계남-진지간 도로개설) 변경 및 농어촌도로 연결을 위한 시점부 연장 감소 |
| 남산면 | 리도 | 하사선 | 남산202 | 하대285-8 | 산양339-9 | 3.3 | 진지1리마을회관 | 도로현황반영 |
| 남산면 | 리도 | 하안선 | 남산203 | 상대8-5 | 진지981-4 | 3.1 | 하대2리마을회관 | 도로현황반영 |
| 남산면 | 리도 | 경산선 | 남산206 | 경리783-15 | 육천850-46 | 1.6 | 경1리복지회관 | 도로현황반영 |

| 읍면 | 도로의 종류 | 노선명 | 노선번호 | 도로구간 | | 총연장 (Km) | 주요 경과지 | (변경) 고시사유 |
|-----|--------|-----|-------|----------|---------|----------|------------|--|
| | | | | 기점 | 종점 | | | |
| 남산면 | 리도 | 하인선 | 남산207 | 당리88 | 하대725 | 1.4 | 인홍리새마을회관 | 도로현황반영 |
| 남산면 | 농도 | 사신선 | 남산301 | 사림308 | 사림595 | 1.6 | 사림리마을회관 | 변경사항 없음 |
| 남산면 | 농도 | 하전선 | 남산302 | 하대725 | 전지185 | 1.2 | 전지보건진료소 | 도로현황반영 |
| 남산면 | 농도 | 사월선 | 남산303 | 사월519-75 | 사월529-2 | 0.7 | 전지보건진료소 | 사월리 경작지 구간 연결을 위한 농도 신설(남산면 주민개설건의 수용) |
| 남천면 | 면도 | 삼구선 | 남천101 | 삼성290 | 구일30-1 | 6.6 | 남천면 주민자치센터 | 도로현황반영 |
| 남천면 | 리도 | 협구선 | 남천201 | 구일66 | 구일306-1 | 1.0 | 삼성오양원 | 도로현황반영 |
| 남천면 | 리도 | 대산선 | 남천202 | 신석229-5 | 산전292 | 1.2 | 산전리마을회관 | 변경사항 없음 |
| 남천면 | 리도 | 하원선 | 남천203 | 하도224 | 원리50-3 | 3.6 | 하도리새마을회관 | 도로현황반영 |
| 남천면 | 리도 | 삼신선 | 남천204 | 삼성755 | 신석67 | 3.8 | 남천초등학교 | 변경사항 없음 |
| 남천면 | 리도 | 원대선 | 남천205 | 삼성414-4 | 원리192-1 | 2.7 | 원리 새마을복지회관 | 기종점 변경 |
| 남천면 | 리도 | 대구선 | 남천208 | 산전247 | 구일산1-1 | 2.0 | 산전리마을회관 | 도로현황반영 |
| 남천면 | 리도 | 대신선 | 남천209 | 대명400-3 | 신석418-1 | 1.1 | 남천면 주민자치센터 | 도로현황반영 |

| 읍면 | 도로의 종류 | 노선명 | 노선번호 | 도로구간 | | 총연장 (Km) | 주요 경과지 | (변경) 고시사유 |
|-----|--------|-----|-------|---------|---------|----------|--------------|---|
| | | | | 기점 | 종점 | | | |
| 남천면 | 리도 | 연산선 | 남천210 | 홍산118-1 | 홍산623 | 2.7 | 홍산1리회관 | 도로개설현황에 따른 선형변경 |
| 남천면 | 리도 | 경대선 | 남천211 | 대명116-6 | 산전775-8 | 1.2 | 대명2리회관 | 기종점 변경 |
| 남천면 | 농도 | 생기선 | 남천303 | 송백585 | 송백1170 | 4.1 | 송백2리마을회관 | 도로현황반영 |
| 남천면 | 농도 | 송백선 | 남천304 | 금곡104 | 송백1130 | 2.4 | 금곡보건진료소 | 도로현황반영 |
| 남천면 | 농도 | 대협선 | 남천306 | 협석324-2 | 협석445-9 | 1.0 | 삼성요양원 | 변경사항 없음 |
| 남천면 | 농도 | 하도선 | 남천307 | 하도173-1 | 하도10 | 1.8 | 하도저수지 | 도로현황반영 |
| 남천면 | 농도 | 홍산선 | 남천308 | 홍산502 | 홍산605 | 0.5 | 홍산1리세마을 복지회관 | 홍산리 마을 내 농작물 수송 및 주민 이동을 위한 농도 신설 (남천면 주민개설건의 수용) |

210mm × 297mm(신문용지 54g/m)

21305-00511일92.4.6 승인

주 : 1. 기점, 종점란에는 지번을 기입



시 군

공 고

구미시 공고 제2026-177호

도시관리계획(공원조성계획-형곡공원) 결정(변경)(안) 공람·공고

구미시 도시관리계획(공원조성계획-형곡공원) 결정(변경)(안)에 대하여 「도시공원 및 녹지 등에 관한 법률」 제16조의2 「국토의 계획 및 이용에 관한 법률」 제28조 및 동법시행령 제22조 규정에 따라 지역주민의 의견 청취를 위하여 다음과 같이 공람·공고 합니다.

2026년 1월 26일

구 미 시 장

1. 계획의 개요

- 건명 : 구미 도시관리계획(공원조성계획-형곡공원) 결정(변경)(안)
- 위치 : 구미시 형곡동 142번지 일원 (형곡공원)
- 규모 : 20,930.9㎡
 - 시설면적 : 9,676.6㎡(46.23%) → 8,119.7(38.79%), 감)1,556.9㎡
 - 녹지면적 : 11,254.3㎡(53.77%) → 12,811.2㎡(61.21%), 증)1,556.9㎡
- 금회 설치 시설

- 구미시립중앙도서관 증축

기정 : 2,626.1㎡ → 변경 : 3,023.2㎡ (증397.1㎡)

2. 조성계획 결정(안) 조서

○ 도시관리계획(공원) 변경

| 구분 | 도면 표시 번호 | 공원명 | 시설의 세분 | 위 치 | 면 적 (㎡) | | 최초결정일 | 비고 |
|----|----------|----------|--------|------------------|----------|----------|-------------------------------|----|
| | | | | | 기정 | 변경 | | |
| 기정 | | 형곡 근린 공원 | 근린 공원 | 구미시 형곡동 142번지 일원 | 20,930.9 | 20,930.9 | 건교고 (제1990-84호) (1990.02.27.) | |

○ 도시관리계획(공원) 변경 사유서

| 도면표시 번호 | 공원명 | 변경 내용 | 변경 사유 |
|---------|----------|--|--|
| | 형곡 근린 공원 | - 구미시립중앙도서관 증축 : 397.1㎡ - 공원세부시설계획변경 기정:9,676.6㎡ →변경:8,119.7㎡ (감1,556.9㎡) | - 구미시립중앙도서관 리모델링 사업 추진에 따라, 다양한 연령층의 이용 수요를 반영한 문화시설 확충을 위해 도서관 증축을 실시하고 이에 따른 건축시설 변경을 추진하고자 함. - 당초 근린공원의 시설면적이 전체 면적의 40% 이상을 차지함에 따라, 시설 재정비를 통해 기존 시설 및 면적을 재검토하고 기준에 준하는 녹지를 확보하여 보다 쾌적한 공원을 조성하고자 함. |

○ 공원조성계획(변경) 총괄조서

| 구 분 | 기 정 | | 변 경 | | 증 감 | 비고 |
|------|----------|--------|----------|--------|------------|------------|
| | 면적(㎡) | 구성비(%) | 면적(㎡) | 구성비(%) | | |
| 총 계 | 20,930.9 | 100.0 | 20,930.9 | 100.0 | | |
| 시설면적 | 9,676.6 | 46.23 | 8,119.7 | 38.79 | 감)1,556.9㎡ | 법정기준:40%이하 |
| 녹지면적 | 11,254.3 | 53.77 | 12,811.2 | 61.21 | 증)1,556.9㎡ | |

| 구 분 | 면적(㎡) | | 건 축 물 | | | 비고 | |
|----------|------------------|----------|----------|---------|---------|------------|---------------------|
| | 기정 | 변경 | 동(동) | 바닥면적(㎡) | 연면적(㎡) | | |
| 총 계 | 20,930.9 | 20,930.9 | | 3,082.4 | 8,858.6 | | |
| 시설 종류 | 시 설 소 계 | | | | | 감)1,556.9㎡ | |
| | 기 반 시 설 | 도 로 | 4,474.0 | 3,417.2 | | | 감)1,056.8㎡ |
| | | 광 장 | 1,026.4 | 1,026.4 | | | |
| | 조 경 시 설 | | 666.3 | 513.3 | | | 감)153.0㎡ |
| | 휴 양 시 설 | | 58.3 | 40.8 | | | 감)17.5㎡ |
| | 교 양 시 설 | | 2,649.4 | 3,046.5 | 1 | 3,023.2 | 8,799.4 증)397.1㎡ |
| | 편 익 시 설 | | 797.2 | 70.5 | 1 | 59.2 | 59.2 감)726.7㎡ |
| | 관 리 시 설 | | 5 | 5 | | | |
| | 기 타 시 설 | | - | - | | | |
| 녹지 및 기타 | | 11,254.3 | 12,811.2 | | | 증)1,556.9㎡ | |

3. 변경사유서

- 형곡공원 내 구미시립중앙도서관을 증축·리모델링하여 노후화된 시설을 개선하고, 복합기능을 강화함과 동시에 공간을 효율적으로 재구성함으로써 미래의 다양한 이용 수요에 대응할 수 있는 복합문화공간으로 재탄생시키고자 함.

4. 첨부자료

- 공원조성계획 결정(변경) 조서 : 별첨 1
- 공원조성계획 결정(변경) 도면 등 : 게재 생략

5. 공람기간 및 장소

- 공람목적 : 공원조성계획(변경) 결정에 대한 주민의견 수렴
- 공람기간 : 공고게시일 익일로부터 14일간(2025. 1. 26. ~ 2. 9.)
- 공람장소 : 구미시청 공공시설과(☎054-480-3904)

6. 사업의 착수 및 준공예정일 : 2024년 ~ 2027년

7. 기타

- 공원조성계획 결정(변경) 도면 등의 게재는 생략하며, 관계도서는 구미시청 공공시설과(☎054-480-3904)에 비치하여 일반인에게 보입니다.
- 본 조성계획(변경)에 대하여 의견이 있으신 분은 공람기간 내에 공람 장소에 의견서를 서면으로 제출하여 주시기 바랍니다.
- 기타 자세한 사항은 구미시청 공공시설과(☎054-480-3904)로 문의하여 주시기 바랍니다.

위 치 도



위 성 사 진



별 첨 1

공 원 조 성 계 획 결 정 (변 경) 조 서

구 미 시

1. 도시계획시설(공원조성계획) 결정(변경) 조서

| 구분 | 도면 표시 번호 | 공원명 | 시설의 세분 | 위 치 | 면 적 (㎡) | | 최초결정일 | 비고 |
|----|----------------|----------|-----------|---------------------|----------|----------|---------------------------------|----|
| | | | | | 기정 | 변경 | | |
| 기정 | | 형곡 공원 | 근린 공원 | 구미시 형곡동 142번지 일원 | 20,930.9 | 20,930.9 | 건교고(제1990-84호) (1990.02.27.) | |

2. 공원조성계획 결정(변경) 조서

가. 공원 조성계획 결정(변경) 사유서

| 도면 표시번호 | 공원명 | 변 경 내 용 | 변 경 사 유 |
|------------|----------|--|--|
| | 형곡 공원 | <ul style="list-style-type: none"> - 구미시립중앙도서관 증축 : 397.1㎡ - 공원세부시설계획변경 기정:9,676.6㎡ →변경:8,119.7㎡ (감1,556.9㎡) | <ul style="list-style-type: none"> - 구미시립중앙도서관 리모델링 사업 추진에 따라, 다양한 연령층의 이용 수요를 반영한 문화시설 확충을 위해 도서관 증축을 실시하고 이에 따른 건축시설 변경을 추진하고자 함. - 당초 근린공원의 시설면적이 전체 면적의 40% 이상을 차지함에 따라, 시설 재정비를 통해 기존 시설 및 면적을 재검토하고 기준에 준하는 녹지를 확보하여 보다 쾌적한 공원을 조성하고자 함. |

나. 공원 세부시설별 조성계획 결정(변경) 사유서

| 도면 표시번호 | 시설명 | 변경내용 | 변경사유 |
|------------|-----------------|---|--|
| 공원면적 | | ○ 변경없음 | |
| 공원시설 | | ○ 변경 감) 1,556.9㎡ (당초 9,676.6㎡→변경 8,119.7㎡) | · 공원시설 건립 및 시설면적 법정기준 준수 확보에 따른 공원시설 면적의 증감 |
| 1 | 도로 및 광장 | ○ 감) 1,056.8㎡ (당초 5,500.4㎡→변경 4,443.6㎡) | · 시설면적 법정기준 40% 초과로 시설 및 면적 재검토에 따른 도로 면적 조정 |
| 2 | 조경시설 (연못 등) | ○ 감) 153.0㎡ (당초 666.3㎡→변경 513.3㎡) | · 시설면적 법정기준 40% 초과로 시설 및 면적 재검토에 따른 도로 면적 조정 |
| 3 | 휴양시설 (파고라 등) | ○ 감) 17.5㎡ (당초 58.3㎡→변경 40.8㎡) | · 시설면적 법정기준 40% 초과로 시설 및 면적 재검토에 따른 도로 면적 조정 |
| 4 | 교양시설 (도서관 등) | ○ 증) 397.1㎡ (당초 2,649.4㎡→변경 3,046.5㎡) | · 시설면적 법정기준 40% 초과로 시설 및 면적 재검토에 교양 면적 조정 |
| 5 | 편의시설 (주차장 등) | ○ 감) 726.7㎡ (당초 797.2㎡→변경 70.5㎡) | · 시설면적 법정기준 40% 초과로 시설 및 면적 재검토에 편의 면적 조정 |
| 6 | 관리시설 | ○ 변경없음 | |
| 7 | 기타시설 | ○ 변경없음 | |
| 녹지 및 기타 | | ○ 변경 증) 1,556.9㎡ (당초 11,254.3㎡→변경 12,811.2㎡) | · 법정기준 준수 확보를 위한 녹지 면적 조정 |

도시계획시설(형곡공원) 조성계획 결정(변경)조서

가. 총괄표(위치 : 구미시 형곡동 142번지)

| 구 분 | 변경전 | | | | | | 변경후 | | | | | | 비고 |
|-----------------|---|-------------|-----------|-------------|------------|------------|-------------|-------------|-----------|-------------|------------|------------|---|
| | 부지면적 (㎡) | 시설면적 (㎡) | 건축물 | | | 공작물 (기) | 부지면적 (㎡) | 시설면적 (㎡) | 건축물 | | | 공작물 (기) | |
| | | | 동수 (동) | 바다면적 (㎡) | 연면적 (㎡) | | | | 동수 (동) | 바다면적 (㎡) | 연면적 (㎡) | | |
| 계 | 20,930.9 | 9,676.6 | 2 | 2,685.3 | 8,404.6 | 5 | 20,930.9 | 8,119.7 | 2 | 3,082.4 | 8,858.6 | 5 | 부지면적변경없음 시설면적 감) 1,556.9㎡ 감) 1,556.9㎡ 감) 1,056.8㎡ 감) 153.0㎡ 감) 17.5㎡ 증) 397.1㎡ 감) 726.7㎡ 증) 1,556.9㎡ |
| 시설소계 | 9,676.6 | 9,676.6 | | | | - | 8,119.7 | 8,119.7 | | | | - | |
| | 4,474.0 | 4,474.0 | | | | - | 3,417.2 | 3,417.2 | | | | - | |
| 기반 시설 | 1,026.4 | 1,026.4 | | | | - | 1,026.4 | 1,026.4 | | | | - | |
| | 666.3 | 666.3 | | | | - | 513.3 | 513.3 | | | | - | |
| 휴양시설 | 58.3 | 58.3 | | | | 2 | 40.8 | 40.8 | | | | 2 | |
| | 2,649.4 | 2,649.4 | 1 | 2,626.1 | 8,345.4 | 3 | 3,046.5 | 3,046.5 | 1 | 3,023.2 | 8,799.4 | 3 | |
| 편익시설 | 797.2 | 797.2 | 1 | 59.2 | 59.2 | - | 70.5 | 70.5 | 1 | 59.2 | 59.2 | - | |
| | 5 | 5 | | | | - | 5 | 5 | | | | - | |
| 녹지 및 기타 | 11,254.3 | - | | | | - | 12,811.2 | - | | | | - | |
| 시설율 (법정 40%) | $(9,676.6 / 20,930.9) \times 100 = 46.23\%$ | | | | | | | | | | | | |
| 건축율 (법정 20%) | $(2,685.3 / 20,930.9) \times 100 = 12.83\%$ | | | | | | | | | | | | |
| | $(8,119.7 / 20,930.9) \times 100 = 38.79\%$ | | | | | | | | | | | | |
| | $(3,082.4 / 20,930.9) \times 100 = 14.73\%$ | | | | | | | | | | | | |

나. 시설조서

| 구분 | 변경전 | | | | | | | | | | 변경후 | | | | | 비고 | | | |
|---------|-----|------------------|-------------|-------------|----|----|-----------------|-------------------|----------------|-----|------------------|-----------------|-----------------|----|----|----|-----------------|-------------------|----------------|
| | 부호 | 위치 | 부지면적 (㎡) | 시설면적 (㎡) | 구조 | 규모 | 건축물 바닥 면적 | 건축물 (㎡) 연면적 | 공작 물 (기) | 부호 | 위치 | 부지 면적 (㎡) | 시설 면적 (㎡) | 구조 | 규모 | | 건축물 바닥 면적 | 건축물 (㎡) 연면적 | 공작 물 (기) |
| 합 계 | | 형곡동 142 번지 | 20,930.9 | 9,676.6 | | | | | | | 형곡동 142 번지 | 20,930.9 | 8,119.7 | | | | | - | |
| | 소계 | 형곡동 142 번지 | 5,500.4 | 5,500.4 | | | | | | | 형곡동 142 번지 | 4,443.6 | 4,443.6 | | | | | - | 감) 1,056.8㎡ |
| 도로 | | 형곡동 142 번지 | 4,474.0 | 4,474.0 | | | | | | | 형곡동 142 번지 | 3,417.2 | 3,417.2 | | | | | - | 감) 1,056.8㎡ |
| 광장1 | 1-1 | 형곡동 142 번지 | 116.7 | 116.7 | | | | | | 1-1 | 형곡동 142 번지 | 116.7 | 116.7 | | | | | - | |
| 광장2 | 1-2 | 형곡동 142 번지 | 84.0 | 84.0 | | | | | | 1-2 | 형곡동 142 번지 | 84.0 | 84.0 | | | | | - | |
| 광장3 | 1-3 | 형곡동 142 번지 | 37.9 | 37.9 | | | | | | 1-3 | 형곡동 142 번지 | 37.9 | 37.9 | | | | | - | |
| 광장4 | 1-4 | 형곡동 142 번지 | 320.0 | 320.0 | | | | | | 1-4 | 형곡동 142 번지 | 320.0 | 320.0 | | | | | - | |
| 광장5 | 1-5 | 형곡동 142 번지 | 161.4 | 161.4 | | | | | | 1-5 | 형곡동 142 번지 | 161.4 | 161.4 | | | | | - | |
| 기 반 시 설 | | | | | | | | | | | | | | | | | | | |

| 구분 | 변경전 | | | | | | | 변경후 | | | | | | | 비고 | | | |
|-----|-------|-----------|----------|----------|----|----|------------------------|---------|-----|-----------|----------|----------|------|----|---------|------------------------|-----------|-----------|
| | 부호 | 위치 | 부지면적 (㎡) | 시설면적 (㎡) | 구조 | 규모 | 건축물 (㎡) 바닥면적 연면적 | 공작물 (기) | 부호 | 위치 | 부지면적 (㎡) | 시설면적 (㎡) | 구조 | 규모 | | 건축물 (㎡) 바닥면적 연면적 | 공작물 (기) | |
| 광장6 | 1-6 | 형곡동 142번지 | 306.4 | 306.4 | | | | - | 1-6 | 형곡동 142번지 | 306.4 | 306.4 | | | | - | | |
| | 소계 | | 666.3 | 666.3 | | | | - | | | 513.3 | 513.3 | | | | - | 감) 153.0㎡ | |
| 연못 | 2-1 | 형곡동 142번지 | 645.2 | 645.2 | | | | - | 2-1 | 형곡동 142번지 | 492.2 | 492.2 | | | | - | 감) 153.0㎡ | |
| | 분수 | | 21.1 | 21.1 | | | | - | | | 21.1 | 21.1 | | | | - | | |
| 소계 | | | 58.3 | 58.3 | | | | 2 | | | 40.8 | 40.8 | | | | 2 | 감) 17.5㎡ | |
| | 정자 | | 40.8 | 40.8 | | | | 1 | 3-1 | 형곡동 142번지 | 40.8 | 40.8 | | | | 1 | | |
| 파고라 | 3-2 | 형곡동 142번지 | 17.5 | 17.5 | | | | 1 | - | 형곡동 142번지 | - | - | | | | 1 | 감) 17.5㎡ | |
| | 소계 | | 2,649.4 | 2,649.4 | | | | 3 | | | 3,046.5 | 3,046.5 | | | | 3 | 증) 397.1㎡ | |
| 도서관 | 4-1 | 형곡동 142번지 | 2,626.1 | 2,626.1 | | | 2,626.1 | 8,345.4 | 4-1 | 형곡동 142번지 | 3,023.2 | 3,023.2 | 콘크리트 | | 3,023.2 | 8,799.4 | | 증) 397.1㎡ |
| | 소계 | | 2,626.1 | 2,626.1 | | | 2,626.1 | 8,345.4 | | | 3,023.2 | 3,023.2 | 콘크리트 | | 3,023.2 | 8,799.4 | | 증) 397.1㎡ |
| | 조경 시설 | | | | | | | 휴양 시설 | | | | | | | | | | |
| | 교양 시설 | | | | | | | | | | | | | | | | | |

| 구분 | 변경전 | | | | | | | 변경후 | | | | | | | 비 고 | | | | |
|---|-----|-----------|----------|----------|--------|----|-----------------|---------|-----|-----------|----------|----------|----|--------|------|-----------------|-----|------------|------------|
| | 부호 | 위치 | 부지면적 (㎡) | 시설면적 (㎡) | 구조 | 규모 | 건축물 (㎡) 바닥면적 | 공작물 (기) | 부호 | 위치 | 부지면적 (㎡) | 시설면적 (㎡) | 구조 | 규모 | | 건축물 (㎡) 바닥면적 | 연면적 | 공작물 (기) | |
| 경은 이면진 유허비 열녀 향랑 노래비 애향비 소 계 화장실 음수대 자전거 보관소 주차장1 주차장2 | 4-2 | 형곡동 142번지 | 18.4 | 18.4 | | | | 1 | 4-2 | 형곡동 142번지 | 18.4 | 18.4 | | | | | 1 | | |
| | 4-3 | 형곡동 142번지 | 1.9 | 1.9 | | | | 1 | 4-3 | 형곡동 142번지 | 1.9 | 1.9 | | | | | 1 | | |
| | 4-4 | 형곡동 142번지 | 3.0 | 3.0 | | | | 1 | 4-4 | 형곡동 142번지 | 3.0 | 3.0 | | | | | 1 | | |
| | | 형곡동 142번지 | 797.2 | 797.2 | | | 59.2 | - | - | 형곡동 142번지 | 70.5 | 70.5 | | | 59.2 | 59.2 | | - | (감) 726.7㎡ |
| | 5-1 | 형곡동 142번지 | 59.2 | 59.2 | 링크 리프트 | | 59.2 | - | 5-1 | 형곡동 142번지 | 59.2 | 59.2 | | 링크 리프트 | 59.2 | 59.2 | | - | |
| | 5-2 | 형곡동 142번지 | 11.3 | 11.3 | | | | - | 5-2 | 형곡동 142번지 | 11.3 | 11.3 | | | | | - | | |
| | 5-3 | 형곡동 142번지 | 70.6 | 70.6 | | | | - | - | 형곡동 142번지 | - | - | | | | | - | (감) 70.6㎡ | |
| | 5-4 | 형곡동 142번지 | 461.8 | 461.8 | | | | - | - | 형곡동 142번지 | - | - | | | | | - | (감) 461.8㎡ | |
| | 5-5 | 형곡동 142번지 | 194.3 | 194.3 | | | | - | - | 형곡동 142번지 | - | - | | | | | - | (감) 194.3㎡ | |
| 판 이 시 설 | | | | | | | | | | | | | | | | | | | |

| 구분 | 변경전 | | | | | | | | 변경후 | | | | | 비 고 | | | |
|---------|-----|------------------|----------|----------|----|----|----------------------|----------------|-----|------------------|----------|-----------------|----|-----|----|----------------------|----------------|
| | 부호 | 위치 | 부지면적 (㎡) | 시설면적 (㎡) | 구조 | 규모 | 건축물 (㎡) 바다 연면적 | 공작 물 (기) | 부호 | 위치 | 부지면적 (㎡) | 시설 면적 (㎡) | 구조 | | 규모 | 건축물 (㎡) 바다 연면적 | 공작 물 (기) |
| 관 리 시 설 | 소계 | 형곡동 142 번지 | 5 | 5 | | | | - | | 형곡동 142 번지 | 5 | 5 | | | | - | |
| | | 형곡동 142 번지 | 5 | 5 | | | | - | 6-1 | 형곡동 142 번지 | 5 | 5 | | | | - | |
| 기 타 | 소계 | 형곡동 142 번지 | 11,254.3 | - | | | | - | | 형곡동 142 번지 | 1,2811.2 | - | | | | - | 증) 1,556.9㎡ |
| | | 형곡동 142 번지 | 11,254.3 | - | | | | - | | 형곡동 142 번지 | 12,811.2 | - | | | | - | 증) 1,556.9㎡ |

다. 도로조서

| 구분 | 등급 | 류별 | 번호 | 폭원(m) | 연장(m) | 면적(m ²) | 기능 | 기점 | 종점 | 비고 |
|----|----|----|----|---------|---------|---------------------|------|--------|--------|----|
| 당초 | | 계 | | | 1,045.4 | 4,474.0 | | | | |
| 변경 | | 계 | | | 658.9 | 3,417.2 | | | | |
| 당초 | 중로 | 소계 | | | 21.8 | 331.0 | | | | |
| 당초 | 중로 | 2 | 1 | 15.0 | 21.8 | 331.0 | 진입로 | 남측부지경계 | 소로 2-2 | |
| 당초 | 소로 | 소계 | | | 1,023.6 | 4,143.0 | | | | |
| 변경 | 소로 | 소계 | | | 637.1 | 3,086.2 | | | | |
| 당초 | 소로 | 1 | 1 | 11.0 | 4.1 | 69.5 | 진입로 | 북측부지경계 | 소로 2-2 | |
| 당초 | 소로 | 2 | 1 | 8.0 | 68.2 | 577.3 | 산책로 | 동측부지경계 | 소로 2-2 | |
| 당초 | 소로 | 2 | 2 | 8.0 | 148.3 | 1,156.1 | 산책로 | 소로 1-1 | 광장 1-4 | |
| 당초 | 소로 | 3 | 1 | 3.0 | 3.0 | 9.8 | 부진입로 | 북측부지경계 | 광장 1-1 | |
| 당초 | 소로 | 3 | 2 | 5.0 | 5.0 | 30.5 | 부진입로 | 서측부지경계 | 소로 3-3 | |
| 당초 | 소로 | 3 | 3 | 3.0 | 37.9 | 141.8 | 산책로 | 광장 1-1 | 소로 2-1 | |
| 당초 | 소로 | 3 | 4 | 1.5~4.0 | 9.3 | 19.3 | 산책로 | 분수 2-2 | 소로 3-5 | |

| 구분 | 등급 | 류별 | 번호 | 폭원(m) | 연장(m) | 면적(m ²) | 기능 | 기점 | 종점 | 비고 |
|----|----|----|----|---------|-------|---------------------|------|----------|---------|----|
| 당초 | 소로 | 3 | 5 | 2.0~4.0 | 42.8 | 113.9 | 산책로 | 북측부지경계 | 광장 1-2 | |
| 당초 | 소로 | 3 | 6 | 3.0 | 10.3 | 11.2 | 산책로 | 경은이명전유허비 | 소로 3-7 | |
| 당초 | 소로 | 3 | 7 | 6.0 | 27.9 | 199.3 | 진입로 | 북측부지경계 | 소로 2-2 | |
| 당초 | 소로 | 3 | 8 | 2.5 | 34.0 | 78.0 | 산책로 | 소로 2-2 | 광장 1-2 | |
| 폐지 | - | - | - | - | - | - | - | - | - | |
| 당초 | 소로 | 3 | 9 | 2.5 | 40.8 | 100.3 | 산책로 | 소로 2-1 | 소로 3-11 | |
| 폐지 | - | - | - | - | - | - | - | - | - | |
| 당초 | 소로 | 3 | 10 | 1.5 | 22.9 | 33.2 | 산책로 | 소로 3-9 | 소로 3-11 | |
| 폐지 | - | - | - | - | - | - | - | - | - | |
| 당초 | 소로 | 3 | 11 | 3.5 | 89.1 | 288.2 | 산책로 | 소로 2-1 | 중로 3-1 | |
| 폐지 | - | - | - | - | - | - | - | - | - | |
| 당초 | 소로 | 3 | 12 | 3.0 | 6.2 | 16.5 | 부진입로 | 북측부지경계 | 소로 2-2 | |
| 폐지 | - | - | - | - | - | - | - | - | - | |
| 당초 | 소로 | 3 | 13 | 3.0 | 24.0 | 82.7 | 진입로 | 소로 2-2 | 소로 3-14 | |

| 구분 | 등급 | 류별 | 번호 | 폭원(m) | 연장(m) | 면적(m ²) | 기능 | 기점 | 종점 | 비고 |
|----|----|----|----|-------|-------|---------------------|-----|---------|---------|----|
| 폐지 | - | - | - | - | - | - | - | - | - | |
| 당초 | 소로 | 3 | 14 | 3.0 | 47.0 | 137.2 | 산책로 | 도서관 | 소로 2-2 | |
| 변경 | 소로 | 3 | 14 | 3.0 | 22.8 | 66.2 | 산책로 | 도서관 | 소로 2-2 | |
| 기정 | 소로 | 3 | 15 | 3.0 | 28.4 | 103.3 | 산책로 | 소로 3-14 | 소로 2-2 | |
| 폐지 | - | - | - | - | - | - | - | - | - | |
| 기정 | 소로 | 3 | 16 | 2.5 | 18.2 | 41.6 | 산책로 | 소로 3-17 | 소로 3-19 | |
| 폐지 | - | - | - | - | - | - | - | - | - | |
| 기정 | 소로 | 3 | 17 | 3.0 | 52.1 | 134.2 | 산책로 | 동측부지경계 | 소로 3-16 | |
| 변경 | 소로 | 3 | 17 | 3.0 | 52.1 | 134.2 | 진입로 | 동측부지경계 | 소로 1-1 | |
| 기정 | 소로 | 3 | 18 | 3.5 | 39.3 | 140.5 | 산책로 | 소로 3-17 | 소로 3-21 | |
| 변경 | 소로 | 3 | 18 | 3.5 | 69.9 | 250.8 | 산책로 | 소로 3-9 | 소로 3-11 | |
| 기정 | 소로 | 3 | 19 | 4.0 | 61.1 | 259.3 | 산책로 | 광장 1-6 | 주차장 2 | |
| 폐지 | - | - | - | - | - | - | - | - | - | |
| 기정 | 소로 | 3 | 20 | 2.0 | 56.6 | 121.0 | 산책로 | 광장 1-5 | 주차장 2 | |

| 구분 | 등급 | 류별 | 번호 | 폭원(m) | 연장(m) | 면적(m ²) | 기능 | 기점 | 종점 | 비고 |
|----|----|----|----|---------|-------|---------------------|------|--------|---------|----|
| 폐지 | - | - | - | - | - | - | - | - | - | |
| 기정 | 소로 | 3 | 21 | 2.0 | 53.5 | 83.7 | 진입로 | 동측부지경계 | 소로 3-19 | |
| 폐지 | - | - | - | - | - | - | - | - | - | |
| 기정 | 소로 | 3 | 22 | 1.5 | 12.3 | 22.0 | 산책로 | 광장 1-5 | 소로 3-20 | |
| 변경 | 소로 | 3 | 22 | 1.5~3.0 | 45.2 | 116.0 | 부진입로 | 동측부지경계 | 광장 1-5 | |
| 기정 | 소로 | 3 | 23 | 1.5 | 14.4 | 27.7 | 진입로 | 동측부지경계 | 주차장 1 | |
| 폐지 | - | - | - | - | - | - | - | - | - | |
| 기정 | 소로 | 3 | 24 | 1.0 | 14.9 | 13.1 | 산책로 | 광장 1-4 | 도서관 | |
| 기정 | 소로 | 3 | 25 | 2.0~3.0 | 52.0 | 131.8 | 산책로 | 광장 1-4 | 광장 1-6 | |
| 변경 | 소로 | 3 | 25 | 2.0~3.0 | 75.4 | 177.2 | 산책로 | 광장 1-4 | 동측부지경계 | |

구미시 공고 제2026-261호

구미시 미집행 도시계획시설 단계별 집행계획 (변경)수립 공고

구미시 미집행 도시계획시설에 대하여 「국토의 계획 및 이용에 관한 법률」 제85조 및 같은 법 시행령 제95조에 따라 단계별 집행계획을 (변경)수립하여 공고합니다.

2026년 1월 26일

구 미 시 장

1. 계획의 개요

가. 건명 : 도시계획시설 단계별 집행계획 (변경)수립

나. 수립대상 : 도시계획시설 중 미집행시설

다. 단계별 집행계획 : 611개소(1단계 19개소, 2-1단계 3개소, 2-2단계 589개소)

2. 단계별 집행계획(변경) 세부현황

| 순번 | 시설명 | 면적(㎡) | 최초결정일 | 변경사항 | 변경사유 | 관련고시 |
|------|----------------|-----------|------------|--------|-------------|-------------------|
| 6개소 | 집행→미집행 (신설) | | | | | |
| 1 | 중로1-151 | 16,274.0 | 2025-06-16 | 신설 | - | 구미고 제2025-157호 |
| 2 | 중로1-158 | 2,232.0 | 2025-12-18 | 신설 | - | 구미고 제2025-320호 |
| 3 | 중로2-237 | 2,270.0 | 2025-01-16 | 신설 | - | 구미고 제2025-15호 |
| 4 | 소로1-68 | 5,025.0 | 2024-11-25 | 신설 | - | 구미고 제2024-327호 |
| 5 | 자동차정류장7 | 43,927.0 | 2025-12-18 | 신설 | - | 구미고 제2025-320호 |
| 6 | 문화시설7 | 173,232.0 | 2025-08-11 | 신설 | - | 구미고 제2025-207호 |
| 1개소 | 집행→미집행 (변경) | | | | | |
| 1 | 근린공원38 | 23,089.0 | 2014-05-28 | 집행→미집행 | 변경 | - |
| 39개소 | 미집행→집행 (변경) | | | | | |
| 1 | 대로1-2 | 266,655.0 | 2002-07-03 | 미집행→집행 | 미집행구간 실효 | 구미고 제2025-2호 |
| 2 | 대로1-13 | 171,218.0 | 2004-04-08 | 미집행→집행 | 미집행구간 실효 | 구미고 제2025-2호 |
| 3 | 중로3-274 | 17,643.0 | 2004-04-08 | 미집행→집행 | 미집행구간 실효 | 구미고 제2025-2호 |
| 4 | 중로1-19 | 5,544.0 | 2004-04-08 | 미집행→집행 | 미집행구간 실효 | 구미고 제2025-2호 |
| 5 | 중로3-275 | 37,766.0 | 2004-04-08 | 미집행→집행 | 미집행구간 실효 | 구미고 제2025-2호 |
| 6 | 중로3-276 | 17,071.0 | 2004-04-08 | 미집행→집행 | 미집행구간 실효 | 구미고 제2025-2호 |
| 7 | 소로2-117 | 23,379.0 | 2004-04-08 | 미집행→집행 | 미집행구간 실효 | 구미고 제2025-2호 |
| 8 | 중로3-277 | 25,391.0 | 2004-04-08 | 미집행→집행 | 미집행구간 실효 | 구미고 제2025-2호 |
| 9 | 소로1-69 | 14,992.0 | 2004-04-08 | 미집행→집행 | 미집행구간 실효 | 구미고 제2025-2호 |

| 순번 | 시설명 | 면적(㎡) | 최초결정일 | 변경사항 | 변경사유 | 관련고시 |
|----|---------|----------|------------|--------|-------------|-------------------|
| 10 | 중로2-93 | 3,100.0 | 2004-04-08 | 미집행→집행 | 미집행구간 실효 | 구미고 제2025-2호 |
| 11 | 소로3-429 | 1,614.0 | 2004-04-08 | 미집행→집행 | 미집행구간 실효 | 구미고 제2025-2호 |
| 12 | 중로3-39 | 12,145.0 | 2001-04-03 | 미집행→집행 | 부서의견 반영 | - |
| 13 | 중로3-63 | 1,361.0 | 2004-04-08 | 미집행→집행 | 미집행구간 실효 | 구미고 제2025-2호 |
| 14 | 소로3-431 | 1,798.0 | 2004-04-08 | 미집행→집행 | 미집행구간 실효 | 구미고 제2025-2호 |
| 15 | 중로3-69 | 1,085.0 | 2004-04-08 | 미집행→집행 | 미집행구간 실효 | 구미고 제2025-2호 |
| 16 | 중로3-70 | 7,307.0 | 2004-04-08 | 미집행→집행 | 미집행구간 실효 | 구미고 제2025-2호 |
| 17 | 소로3-432 | 6,420.0 | 2004-04-08 | 미집행→집행 | 미집행구간 실효 | 구미고 제2025-2호 |
| 18 | 중로3-255 | 408.0 | 2014-11-05 | 미집행→집행 | 부서의견 반영 | - |
| 19 | 중로3-273 | 4,862.0 | 2024-08-21 | 미집행→집행 | 실시계획인가 | 구미고 제2025-130호 |
| 20 | 소로1-1 | 1,416.0 | 2005-01-13 | 미집행→집행 | 미집행구간 실효 | 구미고 제2025-208호 |
| 21 | 소로1-13 | 7,628.0 | 2005-01-13 | 미집행→집행 | 실시계획인가 | 구미고 제2025-6호 |
| 22 | 소로1-18 | 2,913.0 | 1994-01-05 | 미집행→집행 | 미집행구간 실효 | 구미고 제2025-170호 |
| 23 | 소로2-4 | 697.0 | 2005-01-13 | 미집행→집행 | 미집행구간 실효 | 구미고 제2025-208호 |
| 24 | 소로2-11 | 2,172.0 | 2005-01-13 | 미집행→집행 | 미집행구간 실효 | 구미고 제2025-208호 |
| 25 | 소로2-46 | 561.0 | 2005-01-13 | 미집행→집행 | 미집행구간 실효 | 구미고 제2025-208호 |
| 26 | 소로2-113 | 1,226.0 | 2005-01-13 | 미집행→집행 | 미집행구간 실효 | 구미고 제2025-208호 |
| 27 | 소로2-438 | 1,671.0 | 2016-11-02 | 미집행→집행 | 부서의견 반영 | - |
| 28 | 소로2-481 | 93.0 | 2018-07-12 | 미집행→집행 | 부서의견 반영 | - |
| 29 | 소로2-원17 | 516.0 | 2014-11-05 | 미집행→집행 | 부서의견 반영 | - |

| 순번 | 시설명 | 면적(m ²) | 최초결정일 | 변경사항 | 변경사유 | 관련고시 |
|-------|---------|---------------------|------------|--------|-------------|-------------------|
| 30 | 소로2-168 | 130.0 | 2023-05-22 | 미집행→집행 | 부서의견 반영 | - |
| 31 | 소로2-169 | 143.0 | 2023-05-22 | 미집행→집행 | 부서의견 반영 | - |
| 32 | 소로3-12 | 1,191.0 | 2005-01-13 | 미집행→집행 | 미집행구간 실효 | 구미고 제2025-208호 |
| 33 | 소로3-15 | 352.0 | 2005-01-13 | 미집행→집행 | 미집행구간 실효 | 구미고 제2025-208호 |
| 34 | 소로3-17 | 157.0 | 2005-01-13 | 미집행→집행 | 미집행구간 실효 | 구미고 제2025-208호 |
| 35 | 주차장120 | 720.0 | 2024-08-26 | 미집행→집행 | 실시계획인가 | 구미고 제2024-367호 |
| 36 | 주차장원7 | 1,004.0 | 2014-11-05 | 미집행→집행 | 부서의견 반영 | - |
| 37 | 근린공원20 | 10,599.0 | 1980-12-11 | 미집행→집행 | 부서의견 반영 | - |
| 38 | 어린이공원25 | 4,160.0 | 1978-09-15 | 미집행→집행 | 부서의견 반영 | - |
| 39 | 체육시설2 | 15,125.0 | 2009-04-16 | 미집행→집행 | 실시계획인가 | 구미고 제2025-52호 |
| 145개소 | 폐지 | | | | | |
| 1 | 소로2-인23 | 812.0 | 2015-03-11 | 폐지 | - | 구미고 제2025-157호 |
| 2 | 중로2-104 | 2,471.0 | 2005-01-13 | 폐지 | - | 구미고 제2025-208호 |
| 3 | 중로3-64 | 4,509.0 | 2004-04-08 | 폐지 | - | 구미고 제2025-208호 |
| 4 | 중로3-77 | 4,094.0 | 2005-01-13 | 폐지 | - | 구미고 제2025-208호 |
| 5 | 중로3-81 | 4,143.0 | 2005-01-13 | 폐지 | - | 구미고 제2025-208호 |
| 6 | 중로3-82 | 401.0 | 2005-01-13 | 폐지 | - | 구미고 제2025-208호 |
| 7 | 중로3-83 | 576.0 | 2005-01-13 | 폐지 | - | 구미고 제2025-208호 |
| 8 | 중로3-84 | 641.0 | 2005-01-13 | 폐지 | - | 구미고 제2025-208호 |
| 9 | 중로3-86 | 4,976.0 | 2005-01-13 | 폐지 | - | 구미고 제2025-208호 |

| 순번 | 시설명 | 면적(㎡) | 최초결정일 | 변경사항 | 변경사유 | 관련고시 |
|----|---------|---------|------------|------|------|-------------------|
| 10 | 중로3-90 | 2,728.0 | 2005-01-13 | 폐지 | - | 구미고 제2025-208호 |
| 11 | 중로3-150 | 5,878.0 | 2005-01-13 | 폐지 | - | 구미고 제2025-208호 |
| 12 | 소로3-368 | 971.0 | 2005-01-13 | 폐지 | - | 구미고 제2025-208호 |
| 13 | 소로1-1 | 5,349.0 | 2005-01-13 | 폐지 | - | 구미고 제2025-208호 |
| 14 | 소로1-1 | 2,552.0 | 2005-01-13 | 폐지 | - | 구미고 제2025-208호 |
| 15 | 소로1-1 | 1,127.0 | 2005-01-13 | 폐지 | - | 구미고 제2025-208호 |
| 16 | 소로1-1 | 1,547.0 | 2005-01-13 | 폐지 | - | 구미고 제2025-208호 |
| 17 | 소로1-2 | 3,269.0 | 2005-01-13 | 폐지 | - | 구미고 제2025-208호 |
| 18 | 소로1-3 | 405.0 | 2005-01-13 | 폐지 | - | 구미고 제2025-208호 |
| 19 | 소로1-3 | 3,000.0 | 2005-01-13 | 폐지 | - | 구미고 제2025-208호 |
| 20 | 소로1-4 | 3,073.0 | 2005-01-13 | 폐지 | - | 구미고 제2025-208호 |
| 21 | 소로1-4 | 1,950.0 | 2005-01-13 | 폐지 | - | 구미고 제2025-208호 |
| 22 | 소로1-11 | 2,685.0 | 2005-01-13 | 폐지 | - | 구미고 제2025-208호 |
| 23 | 소로1-12 | 322.0 | 2005-01-13 | 폐지 | - | 구미고 제2025-208호 |
| 24 | 소로1-14 | 1,618.0 | 2005-01-13 | 폐지 | - | 구미고 제2025-208호 |
| 25 | 소로1-15 | 2,325.0 | 2005-01-13 | 폐지 | - | 구미고 제2025-208호 |
| 26 | 소로1-21 | 2,444.0 | 2005-01-13 | 폐지 | - | 구미고 제2025-208호 |
| 27 | 소로1-22 | 3,668.0 | 2005-01-13 | 폐지 | - | 구미고 제2025-208호 |
| 28 | 소로1-23 | 569.0 | 2005-01-13 | 폐지 | - | 구미고 제2025-208호 |
| 29 | 소로1-24 | 1,568.0 | 2005-01-13 | 폐지 | - | 구미고 제2025-208호 |

| 순번 | 시설명 | 면적(㎡) | 최초결정일 | 변경사항 | 변경사유 | 관련고시 |
|----|--------|---------|------------|------|------|-------------------|
| 30 | 소로1-25 | 1,455.0 | 2005-01-13 | 폐지 | - | 구미고 제2025-208호 |
| 31 | 소로1-26 | 352.0 | 2005-01-13 | 폐지 | - | 구미고 제2025-208호 |
| 32 | 소로1-27 | 1,825.0 | 2005-01-13 | 폐지 | - | 구미고 제2025-208호 |
| 33 | 소로1-28 | 2,948.0 | 2005-01-13 | 폐지 | - | 구미고 제2025-208호 |
| 34 | 소로1-29 | 5,006.0 | 2005-01-13 | 폐지 | - | 구미고 제2025-208호 |
| 35 | 소로1-30 | 939.0 | 2005-01-13 | 폐지 | - | 구미고 제2025-208호 |
| 36 | 소로1-31 | 2,427.0 | 2005-01-13 | 폐지 | - | 구미고 제2025-208호 |
| 37 | 소로1-32 | 862.0 | 2005-01-13 | 폐지 | - | 구미고 제2025-208호 |
| 38 | 소로2-1 | 4,615.0 | 2005-01-13 | 폐지 | - | 구미고 제2025-208호 |
| 39 | 소로2-1 | 4,215.0 | 2005-01-13 | 폐지 | - | 구미고 제2025-208호 |
| 40 | 소로2-2 | 1,257.0 | 2005-01-13 | 폐지 | - | 구미고 제2025-208호 |
| 41 | 소로2-2 | 1,595.0 | 2005-01-13 | 폐지 | - | 구미고 제2025-208호 |
| 42 | 소로2-3 | 906.0 | 2005-01-13 | 폐지 | - | 구미고 제2025-208호 |
| 43 | 소로2-3 | 1,743.0 | 2005-01-13 | 폐지 | - | 구미고 제2025-208호 |
| 44 | 소로2-4 | 1,759.0 | 2005-01-13 | 폐지 | - | 구미고 제2025-208호 |
| 45 | 소로2-5 | 2,557.0 | 2005-01-13 | 폐지 | - | 구미고 제2025-208호 |
| 46 | 소로2-6 | 1,149.0 | 2005-01-13 | 폐지 | - | 구미고 제2025-208호 |
| 47 | 소로2-6 | 411.0 | 2005-01-13 | 폐지 | - | 구미고 제2025-208호 |
| 48 | 소로2-7 | 1,810.0 | 2005-01-13 | 폐지 | - | 구미고 제2025-208호 |
| 49 | 소로2-7 | 996.0 | 2005-01-13 | 폐지 | - | 구미고 제2025-208호 |

| 순번 | 시설명 | 면적(m ²) | 최초결정일 | 변경사항 | 변경사유 | 관련고시 |
|----|--------|---------------------|------------|------|------|-------------------|
| 50 | 소로2-7 | 1,793.0 | 2005-01-13 | 폐지 | - | 구미고 제2025-208호 |
| 51 | 소로2-8 | 518.0 | 2005-01-13 | 폐지 | - | 구미고 제2025-208호 |
| 52 | 소로2-8 | 971.0 | 2005-01-13 | 폐지 | - | 구미고 제2025-208호 |
| 53 | 소로2-9 | 3,053.0 | 2005-01-13 | 폐지 | - | 구미고 제2025-208호 |
| 54 | 소로2-10 | 736.0 | 2005-01-13 | 폐지 | - | 구미고 제2025-208호 |
| 55 | 소로2-13 | 1,155.0 | 2005-01-13 | 폐지 | - | 구미고 제2025-208호 |
| 56 | 소로2-15 | 583.0 | 2005-01-13 | 폐지 | - | 구미고 제2025-208호 |
| 57 | 소로2-16 | 2,194.0 | 2005-01-13 | 폐지 | - | 구미고 제2025-208호 |
| 58 | 소로2-16 | 1,522.0 | 2005-01-13 | 폐지 | - | 구미고 제2025-208호 |
| 59 | 소로2-17 | 1,160.0 | 2005-01-13 | 폐지 | - | 구미고 제2025-208호 |
| 60 | 소로2-17 | 511.0 | 2013-11-01 | 폐지 | - | 구미고 제2025-208호 |
| 61 | 소로2-18 | 3,014.0 | 2005-01-13 | 폐지 | - | 구미고 제2025-208호 |
| 62 | 소로2-18 | 511.0 | 2013-11-01 | 폐지 | - | 구미고 제2025-208호 |
| 63 | 소로2-19 | 1,420.0 | 2005-01-13 | 폐지 | - | 구미고 제2025-208호 |
| 64 | 소로2-19 | 765.0 | 2013-11-01 | 폐지 | - | 구미고 제2025-208호 |
| 65 | 소로2-20 | 512.0 | 2005-01-13 | 폐지 | - | 구미고 제2025-208호 |
| 66 | 소로2-21 | 1,754.0 | 2005-01-13 | 폐지 | - | 구미고 제2025-208호 |
| 67 | 소로2-21 | 377.0 | 2005-01-13 | 폐지 | - | 구미고 제2025-208호 |
| 68 | 소로2-22 | 1,191.0 | 2005-01-13 | 폐지 | - | 구미고 제2025-208호 |
| 69 | 소로2-51 | 2,521.0 | 2005-01-13 | 폐지 | - | 구미고 제2025-208호 |

| 순번 | 시설명 | 면적(m ²) | 최초결정일 | 변경사항 | 변경사유 | 관련고시 |
|----|---------|---------------------|------------|------|------|-------------------|
| 70 | 소로2-52 | 1,181.0 | 2005-01-13 | 폐지 | - | 구미고 제2025-208호 |
| 71 | 소로2-104 | 1,530.0 | 2005-01-13 | 폐지 | - | 구미고 제2025-208호 |
| 72 | 소로2-105 | 400.0 | 2005-01-13 | 폐지 | - | 구미고 제2025-208호 |
| 73 | 소로2-106 | 1,330.0 | 2005-01-13 | 폐지 | - | 구미고 제2025-208호 |
| 74 | 소로2-107 | 257.0 | 2005-01-13 | 폐지 | - | 구미고 제2025-208호 |
| 75 | 소로2-108 | 516.0 | 2005-01-13 | 폐지 | - | 구미고 제2025-208호 |
| 76 | 소로2-109 | 1,788.0 | 2005-01-13 | 폐지 | - | 구미고 제2025-208호 |
| 77 | 소로2-110 | 2,565.0 | 2005-01-13 | 폐지 | - | 구미고 제2025-208호 |
| 78 | 소로2-111 | 2,730.0 | 2005-01-13 | 폐지 | - | 구미고 제2025-208호 |
| 79 | 소로2-112 | 1,705.0 | 2005-01-13 | 폐지 | - | 구미고 제2025-208호 |
| 80 | 소로2-114 | 2,279.0 | 2005-01-13 | 폐지 | - | 구미고 제2025-208호 |
| 81 | 소로2-115 | 1,756.0 | 2005-01-13 | 폐지 | - | 구미고 제2025-208호 |
| 82 | 소로2-116 | 766.0 | 2005-01-13 | 폐지 | - | 구미고 제2025-208호 |
| 83 | 소로2-117 | 1,215.0 | 2005-01-13 | 폐지 | - | 구미고 제2025-208호 |
| 84 | 소로2-118 | 1,783.0 | 2005-01-13 | 폐지 | - | 구미고 제2025-208호 |
| 85 | 소로2-337 | 224.0 | 2005-01-13 | 폐지 | - | 구미고 제2025-208호 |
| 86 | 소로3-1 | 587.0 | 2005-01-13 | 폐지 | - | 구미고 제2025-208호 |
| 87 | 소로3-2 | 347.0 | 2005-01-13 | 폐지 | - | 구미고 제2025-208호 |
| 88 | 소로3-5 | 604.0 | 2005-01-13 | 폐지 | - | 구미고 제2025-208호 |
| 89 | 소로3-6 | 748.0 | 2005-01-13 | 폐지 | - | 구미고 제2025-208호 |

| 순번 | 시설명 | 면적(m ²) | 최초결정일 | 변경사항 | 변경사유 | 관련고시 |
|-----|----------|---------------------|------------|------|------|-------------------|
| 90 | 소로3-7 | 399.0 | 2005-01-13 | 폐지 | - | 구미고 제2025-208호 |
| 91 | 소로3-8 | 561.0 | 2005-01-13 | 폐지 | - | 구미고 제2025-208호 |
| 92 | 소로3-18 | 1,826.0 | 2005-01-13 | 폐지 | - | 구미고 제2025-208호 |
| 93 | 어린이공원133 | 1,500.0 | 2005-01-13 | 폐지 | - | 구미고 제2025-208호 |
| 94 | 어린이공원135 | 1,500.0 | 2005-01-13 | 폐지 | - | 구미고 제2025-208호 |
| 95 | 어린이공원136 | 1,500.0 | 2005-01-13 | 폐지 | - | 구미고 제2025-208호 |
| 96 | 어린이공원138 | 1,500.0 | 2005-01-13 | 폐지 | - | 구미고 제2025-208호 |
| 97 | 어린이공원139 | 1,500.0 | 2005-01-13 | 폐지 | - | 구미고 제2025-208호 |
| 98 | 어린이공원140 | 1,500.0 | 2005-01-13 | 폐지 | - | 구미고 제2025-208호 |
| 99 | 어린이공원141 | 1,500.0 | 2005-01-13 | 폐지 | - | 구미고 제2025-208호 |
| 100 | 어린이공원143 | 1,500.0 | 2005-01-13 | 폐지 | - | 구미고 제2025-208호 |
| 101 | 어린이공원144 | 1,500.0 | 2005-01-13 | 폐지 | - | 구미고 제2025-208호 |
| 102 | 완충녹지83 | 3,897.0 | 2004-04-08 | 폐지 | - | 구미고 제2025-208호 |
| 103 | 완충녹지84 | 2,074.0 | 2004-04-08 | 폐지 | - | 구미고 제2025-208호 |
| 104 | 중로2-213 | 2,408.0 | 2018-07-12 | 폐지 | - | 구미고 제2025-226호 |
| 105 | 중로3-237 | 3,754.0 | 2018-07-12 | 폐지 | - | 구미고 제2025-226호 |
| 106 | 소로1-123 | 1,838.0 | 2018-07-12 | 폐지 | - | 구미고 제2025-226호 |
| 107 | 소로1-124 | 1,553.0 | 2018-07-12 | 폐지 | - | 구미고 제2025-226호 |
| 108 | 소로2-476 | 1,299.0 | 2018-07-12 | 폐지 | - | 구미고 제2025-226호 |
| 109 | 소로2-477 | 1,026.0 | 2018-07-12 | 폐지 | - | 구미고 제2025-226호 |

| 순번 | 시설명 | 면적(㎡) | 최초결정일 | 변경사항 | 변경사유 | 관련고시 |
|-----|---------|---------|------------|------|------|-------------------|
| 110 | 소로2-478 | 2,531.0 | 2018-07-12 | 폐지 | - | 구미고 제2025-226호 |
| 111 | 소로2-479 | 715.0 | 2018-07-12 | 폐지 | - | 구미고 제2025-226호 |
| 112 | 소로3-436 | 61.0 | 2018-07-12 | 폐지 | - | 구미고 제2025-226호 |
| 113 | 주차장98 | 1,361.0 | 2018-07-12 | 폐지 | - | 구미고 제2025-226호 |
| 114 | 경관녹지137 | 5,530.0 | 2018-07-12 | 폐지 | - | 구미고 제2025-226호 |
| 115 | 경관녹지138 | 1,397.0 | 2018-07-12 | 폐지 | - | 구미고 제2025-226호 |
| 116 | 경관녹지139 | 430.0 | 2018-07-12 | 폐지 | - | 구미고 제2025-226호 |
| 117 | 경관녹지140 | 998.0 | 2018-07-12 | 폐지 | - | 구미고 제2025-226호 |
| 118 | 경관녹지141 | 1,943.0 | 2018-07-12 | 폐지 | - | 구미고 제2025-226호 |
| 119 | 경관녹지142 | 685.0 | 2018-07-12 | 폐지 | - | 구미고 제2025-226호 |
| 120 | 중로1-적1 | 9,387.0 | 2012-05-24 | 폐지 | - | 구미고 제2025-302호 |
| 121 | 중로2-적7 | 2,477.0 | 2012-05-24 | 폐지 | - | 구미고 제2025-302호 |
| 122 | 중로3-적3 | 789.0 | 2012-05-24 | 폐지 | - | 구미고 제2025-302호 |
| 123 | 중로3-적4 | 3,399.0 | 2012-05-24 | 폐지 | - | 구미고 제2025-302호 |
| 124 | 중로3-적5 | 1,160.0 | 2012-05-24 | 폐지 | - | 구미고 제2025-302호 |
| 125 | 소로1-적23 | 1,297.0 | 2012-05-30 | 폐지 | - | 구미고 제2025-302호 |
| 126 | 소로1-적24 | 537.0 | 2012-05-30 | 폐지 | - | 구미고 제2025-302호 |
| 127 | 소로1-적25 | 2,360.0 | 2012-05-30 | 폐지 | - | 구미고 제2025-302호 |
| 128 | 소로3-적2 | 297.0 | 2012-05-30 | 폐지 | - | 구미고 제2025-302호 |
| 129 | 주차장4 | 1,100.0 | 2012-05-24 | 폐지 | - | 구미고 제2025-302호 |

| 순번 | 시설명 | 면적(m ²) | 최초결정일 | 변경사항 | 변경사유 | 관련고시 |
|-----|----------|---------------------|------------|------|------|-------------------|
| 130 | 중로2-212 | 642.0 | 2018-07-12 | 폐지 | - | 구미고 제2025-302호 |
| 131 | 중로3-235 | 6,829.0 | 2018-07-12 | 폐지 | - | 구미고 제2025-302호 |
| 132 | 중로3-236 | 2,336.0 | 2018-07-12 | 폐지 | - | 구미고 제2025-302호 |
| 133 | 소로2-106 | 423.0 | 2018-07-12 | 폐지 | - | 구미고 제2025-302호 |
| 134 | 소로2-107 | 882.0 | 2018-07-12 | 폐지 | - | 구미고 제2025-302호 |
| 135 | 소로2-108 | 1,933.0 | 2018-07-12 | 폐지 | - | 구미고 제2025-302호 |
| 136 | 소로2-109 | 1,144.0 | 2018-07-12 | 폐지 | - | 구미고 제2025-302호 |
| 137 | 소로2-110 | 816.0 | 2018-07-12 | 폐지 | - | 구미고 제2025-302호 |
| 138 | 소로2-111 | 1,033.0 | 2018-07-12 | 폐지 | - | 구미고 제2025-302호 |
| 139 | 소로2-112 | 1,810.0 | 2018-07-12 | 폐지 | - | 구미고 제2025-302호 |
| 140 | 소로3-424 | 121.0 | 2018-07-12 | 폐지 | - | 구미고 제2025-302호 |
| 141 | 주차장97 | 719.0 | 2018-07-12 | 폐지 | - | 구미고 제2025-302호 |
| 142 | 어린이공원168 | 1,756.0 | 2018-07-12 | 폐지 | - | 구미고 제2025-302호 |
| 143 | 소로1-3 | 2,492.0 | 2013-11-01 | 폐지 | - | 구미고 제2025-303호 |
| 144 | 소로2-9 | 566.0 | 2013-11-01 | 폐지 | - | 구미고 제2025-303호 |
| 145 | 소로2-10 | 163.0 | 2013-11-01 | 폐지 | - | 구미고 제2025-303호 |

3. 미집행 도시계획시설 현황

| 시설명 | 개소 | 연장(m) | 미집행면적(㎡) | 비고 |
|--------|-----|---------|-----------|---------|
| 합계 | 705 | 128,473 | 5,612,331 | |
| 도로 | 대로 | 5 | 7,757 | 112,156 |
| | 중로 | 101 | 46,403 | 677,730 |
| | 소로 | 415 | 64,849 | 549,404 |
| 주차장 | 41 | - | 40,740 | |
| 자동차정류장 | 1 | - | 43,927 | |
| 공원 | 72 | - | 3,615,690 | |
| 녹지 | 57 | - | 106,815 | |
| 공공공지 | 5 | - | 1,362 | |
| 시장 | 1 | - | 30,842 | |
| 학교 | 2 | - | 30,051 | |
| 문화시설 | 1 | - | 173,232 | |
| 체육시설 | 1 | - | 7,731 | |
| 연구시설 | 1 | - | 27,421 | |
| 하천 | 2 | 9,464 | 195,230 | |

※ 미집행시설 : 882개소('25년 2월) + 6개소(신설) + 1개소(변경) - 39개소(변경) - 145개소(폐지) = 705개소

4. 단계별 집행계획 총괄

| 구분 | 계 | | 단계별 집행계획 | | | | | | 비고 |
|------------|-----|-------------------------------------|--------------------|-------------------------------------|----------------------|-------------------------------------|---------------------|-------------------------------------|----|
| | | | 1단계 (2026~2028) | | 2-1단계 (2029~2030) | | 2-2단계 (2031년 이후) | | |
| | 개소 | 면적(m ²) 사업비 (백만원) | 개소 | 면적(m ²) 사업비 (백만원) | 개소 | 면적(m ²) 사업비 (백만원) | 개소 | 면적(m ²) 사업비 (백만원) | |
| 합계 | 611 | 5,071,308 | 19 | 871,735 | 3 | 8,180 | 589 | 4,191,393 | |
| | | 901,749 | | 92,759 | | 4,605 | | 804,385 | |
| 도로 | 519 | 1,515,415 | 12 | 128,186 | 3 | 8,180 | 504 | 1,379,049 | |
| | | 545,156 | | 56,431 | | 4,605 | | 484,120 | |
| 공원 | 30 | 2,987,811 | 3 | 476,971 | - | - | 27 | 2,510,840 | |
| | | 228,706 | | 12,970 | | - | | 215,736 | |
| 녹지 | 55 | 98,221 | - | - | - | - | 55 | 98,221 | |
| | | 25,089 | | - | | - | | 25,089 | |
| 기타 | 7 | 469,861 | 4 | 266,578 | - | - | 3 | 203,283 | |
| | | 102,798 | | 23,358 | | - | | 79,440 | |
| 자동차 정류장 | 1 | 43,927 | 1 | 43,927 | - | - | - | - | |
| | | 3,558 | | 3,558 | | - | | - | |
| 학교 | 2 | 30,051 | - | - | - | - | 2 | 30,051 | |
| | | 65,408 | | - | | - | | 65,408 | |
| 문화시설 | 1 | 173,232 | - | - | - | - | 1 | 173,232 | |
| | | 14,032 | | - | | - | | 14,032 | |
| 연구시설 | 1 | 27,421 | 1 | 27,421 | - | - | - | - | |
| | | 10,300 | | 10,300 | | - | | - | |
| 하천 | 2 | 195,230 | 2 | 195,230 | - | - | - | - | |
| | | 9,500 | | 9,500 | | - | | - | |

※ 미집행 도시계획시설 705개소 전체시설에 대한 부서협의를 통하여 전면 재수립 함
(부서협의결과 94개 시설 단계별 집행계획 제외)

5. 단계별 집행계획 세부조서

| 연번 | 시설명 | 시설규모 (m, m ²) | 최초 결정일 | 시설면적 (m ²) | 미집행 면적 (m ²) | 미집행분 총사업비 (백만원) | 단계별 집행계획 | 실효 시기 (년) |
|----|----------|------------------------------|------------|---------------------------|--------------------------------|-----------------------|-------------|-----------------|
| 합계 | | | | 5,071,308 | 4,172,769 | 901,749 | | |
| 1 | 대로 1-21 | B=35, L=2,984 | '10.10.18. | 105,445 | 3,855 | 6,347 | 2-2단계 | 2030 |
| 2 | 대로 2-7 | B=33, L=505 | '13.04.18. | 16,665 | 6,565 | 3,414 | 2-2단계 | 2033 |
| 3 | 대로 3-26 | B=25, L=3,901 | '09.04.13. | 97,525 | 97,525 | 21,522 | 2-2단계 | 2029 |
| 4 | 대로 3-32 | B=28, L=179 | '13.11.01. | 4,537 | 2,337 | 2,741 | 2-2단계 | 2033 |
| 5 | 대로 3-59 | B=25, L=188 | '13.11.01. | 4,815 | 1,874 | 3,571 | 1단계 | 2033 |
| 6 | 중로 1-81 | B=20, L=4,058 | '09.04.16. | 75,215 | 75,215 | 13,841 | 2-2단계 | 2029 |
| 7 | 중로 1-83 | B=20, L=1,988 | '09.04.16. | 39,619 | 39,619 | 8,220 | 2-2단계 | 2029 |
| 8 | 중로 1-121 | B=20, L=891 | '10.12.13. | 10,965 | 6,670 | 15,000 | 1단계 | 2030 |
| 9 | 중로 1-122 | B=20, L=98 | '13.04.18. | 1,815 | 1,124 | 2,137 | 2-2단계 | 2033 |
| 10 | 중로 1-131 | B=23, L=588 | '15.02.11. | 14,079 | 14,079 | 5,755 | 2-2단계 | 2035 |
| 11 | 중로 1-132 | B=20, L=1,217 | '15.02.11. | 23,586 | 23,586 | 9,825 | 2-2단계 | 2035 |
| 12 | 중로 1-133 | B=20, L=782 | '15.02.11. | 16,044 | 16,044 | 6,692 | 2-2단계 | 2035 |
| 13 | 중로 1-140 | B=20, L=354 | '18.01.08. | 8,200 | 8,200 | 1,482 | 1단계 | 2038 |
| 14 | 중로 1-141 | B=20, L=2,090 | '18.06.11. | 41,803 | 41,803 | 8,648 | 2-2단계 | 2038 |
| 15 | 중로 1-145 | B=12~20, L=1,812 | '20.07.16. | 25,334 | 25,334 | 8,552 | 1단계 | 2040 |
| 16 | 중로 1-적2 | B=20, L=541 | '12.05.24. | 10,965 | 10,965 | 5,417 | 2-2단계 | 2032 |
| 17 | 중로 1-적3 | B=20, L=176 | '12.05.24. | 3,611 | 3,611 | 1,948 | 2-2단계 | 2032 |

| 연번 | 시설명 | 시설규모 (m, m ²) | 최초 결정일 | 시설면적 (m ²) | 미집행 면적 (m ²) | 미집행분 총사업비 (백만원) | 단계별 집행계획 | 실효 시기 (년) |
|----|----------|------------------------------|------------|---------------------------|--------------------------------|-----------------------|-------------|-----------------|
| 18 | 중로 1-적4 | B=20, L=547 | '12.05.24. | 10,908 | 10,908 | 3,779 | 2-2단계 | 2032 |
| 19 | 중로 1-죽1 | B=20, L=230 | '12.05.24. | 4,670 | 4,670 | 1,745 | 2-2단계 | 2032 |
| 20 | 중로 1-149 | B=20, L=145 | '24.06.19. | 2,900 | 2,900 | 3,252 | 2-2단계 | 2044 |
| 21 | 중로 1-150 | B=24.5, L=334 | '24.11.11. | 8,183 | 8,183 | 5,000 | 1단계 | 2044 |
| 22 | 중로 1-151 | B=20~23, L=793 | '25.06.16. | 16,274 | 7,551 | 3,608 | 1단계 | 2045 |
| 23 | 중로 1-158 | B=20, L=107 | '25.12.18. | 2,232 | 2,232 | 578 | 1단계 | 2045 |
| 24 | 중로 2-120 | B=15~18, L=580 | '09.04.16. | 8,982 | 8,982 | 3,225 | 2-2단계 | 2029 |
| 25 | 중로 2-121 | B=15, L=362 | '09.04.16. | 5,481 | 5,481 | 1,954 | 2-2단계 | 2029 |
| 26 | 중로 2-122 | B=15, L=155 | '09.04.16. | 2,384 | 2,384 | 898 | 2-2단계 | 2029 |
| 27 | 중로 2-127 | B=15, L=445 | '09.04.16. | 7,045 | 7,045 | 2,850 | 2-2단계 | 2029 |
| 28 | 중로 2-129 | B=15, L=117 | '09.04.16. | 1,823 | 1,823 | 744 | 2-2단계 | 2029 |
| 29 | 중로 3-153 | B=12, L=777 | '09.04.16. | 10,032 | 10,032 | 3,357 | 2-2단계 | 2029 |
| 30 | 중로 2-176 | B=19.5, L=230 | '13.04.18. | 3,006 | 1,349 | 3,542 | 2-2단계 | 2033 |
| 31 | 중로 2-177 | B=15, L=135 | '13.04.18. | 2,262 | 959 | 3,748 | 2-2단계 | 2033 |
| 32 | 중로 2-181 | B=15, L=175 | '14.05.28. | 2,664 | 2,664 | 1,134 | 2-2단계 | 2034 |
| 33 | 중로 2-182 | B=15, L=150 | '14.05.28. | 2,313 | 2,313 | 739 | 2-2단계 | 2034 |
| 34 | 중로 2-183 | B=15, L=287 | '14.05.28. | 4,373 | 4,373 | 2,284 | 2-2단계 | 2034 |
| 35 | 중로 2-184 | B=15, L=84 | '14.08.20. | 1,295 | 1,295 | 461 | 2-2단계 | 2034 |
| 36 | 중로 2-185 | B=15, L=211 | '14.08.20. | 3,283 | 3,283 | 1,130 | 2-2단계 | 2034 |

| 연번 | 시설명 | 시설규모 (m, m ²) | 최초 결정일 | 시설면적 (m ²) | 미집행 면적 (m ²) | 미집행분 총사업비 (백만원) | 단계별 집행계획 | 실효 시기 (년) |
|----|----------|------------------------------|------------|---------------------------|--------------------------------|-----------------------|-------------|-----------------|
| 37 | 중로 2-186 | B=15, L=112 | '14.08.20. | 1,857 | 1,857 | 501 | 2-2단계 | 2034 |
| 38 | 중로 2-195 | B=15, L=357 | '15.02.11. | 5,411 | 5,411 | 2,400 | 2-2단계 | 2035 |
| 39 | 중로 2-196 | B=15, L=403 | '15.02.11. | 6,111 | 6,111 | 3,387 | 2-2단계 | 2035 |
| 40 | 중로 2-197 | B=15, L=131 | '15.02.11. | 2,025 | 2,025 | 1,471 | 2-2단계 | 2035 |
| 41 | 중로 2-198 | B=15, L=246 | '15.02.11. | 3,712 | 3,712 | 1,597 | 2-2단계 | 2035 |
| 42 | 중로 2-199 | B=15, L=209 | '15.03.11. | 9,092 | 9,092 | 2,899 | 2-2단계 | 2035 |
| 43 | 중로 2-211 | B=15, L=1,110 | '18.06.11. | 16,857 | 16,857 | 4,292 | 2-2단계 | 2038 |
| 44 | 중로 2-214 | B=15, L=711 | '15.03.11. | 10,926 | 4,672 | 1,407 | 2-2단계 | 2035 |
| 45 | 중로 2-219 | B=15, L=512 | '20.07.16. | 7,688 | 7,688 | 1,631 | 1단계 | 2040 |
| 46 | 중로 2-적1 | B=15, L=391 | '12.05.24. | 6,023 | 6,023 | 2,817 | 2-2단계 | 2032 |
| 47 | 중로 2-적2 | B=15, L=228 | '12.05.24. | 3,446 | 3,446 | 1,367 | 2-2단계 | 2032 |
| 48 | 중로 2-적3 | B=15, L=381 | '12.05.24. | 5,732 | 5,732 | 1,946 | 2-2단계 | 2032 |
| 49 | 중로 2-적4 | B=15, L=177 | '12.05.24. | 2,699 | 2,699 | 987 | 2-2단계 | 2032 |
| 50 | 중로 2-적5 | B=15, L=313 | '12.05.24. | 4,631 | 4,631 | 1,185 | 2-2단계 | 2032 |
| 51 | 중로 2-적6 | B=15, L=131 | '12.05.24. | 1,910 | 1,910 | 1,199 | 2-2단계 | 2032 |
| 52 | 중로 2-축1 | B=17, L=326 | '12.05.24. | 6,389 | 6,389 | 692 | 2-2단계 | 2032 |
| 53 | 중로 2-축2 | B=15, L=447 | '12.05.24. | 6,724 | 6,724 | 2,643 | 2-2단계 | 2032 |
| 54 | 중로 2-231 | B=15, L=77 | '23.11.23. | 1,001 | 1,001 | 573 | 2-2단계 | 2043 |
| 55 | 중로 2-232 | B=15, L=297 | '23.11.23. | 4,455 | 4,455 | 153 | 2-2단계 | 2043 |

| 연번 | 시설명 | 시설규모 (m, m ²) | 최초 결정일 | 시설면적 (m ²) | 미집행 면적 (m ²) | 미집행분 총사업비 (백만원) | 단계별 집행계획 | 실효 시기 (년) |
|----|----------|------------------------------|------------|---------------------------|--------------------------------|-----------------------|-------------|-----------------|
| 56 | 중로 2-236 | B=15, L=117 | '24.06.19. | 1,755 | 177 | 304 | 2-2단계 | 2044 |
| 57 | 중로 2-237 | B=15, L=140 | '25.01.16. | 2,270 | 2,270 | 563 | 2-2단계 | 2045 |
| 58 | 중로 3-99 | B=12, L=144 | '09.04.16. | 1,833 | 1,833 | 1,245 | 2-2단계 | 2029 |
| 59 | 중로 3-101 | B=12, L=332 | '09.04.16. | 4,004 | 4,004 | 1,071 | 2-2단계 | 2029 |
| 60 | 중로 3-105 | B=12, L=1,493 | '09.04.16. | 17,955 | 17,955 | 6,694 | 2-2단계 | 2029 |
| 61 | 중로 3-125 | B=12, L=198 | '09.04.16. | 2,406 | 2,406 | 901 | 2-2단계 | 2029 |
| 62 | 중로 3-149 | B=12, L=349 | '14.08.20. | 4,251 | 4,251 | 1,377 | 2-2단계 | 2034 |
| 63 | 중로 3-151 | B=12, L=398 | '14.05.28. | 4,797 | 4,797 | 1,445 | 2-2단계 | 2034 |
| 64 | 중로 3-151 | B=12, L=262 | '14.08.20. | 3,159 | 3,159 | 1,089 | 2-2단계 | 2034 |
| 65 | 중로 3-189 | B=12, L=286 | '15.11.30. | 3,473 | 3,473 | 1,144 | 2-2단계 | 2035 |
| 66 | 중로 3-191 | B=12, L=324 | '15.02.11. | 3,926 | 3,926 | 2,193 | 2-2단계 | 2035 |
| 67 | 중로 3-192 | B=12, L=175 | '15.02.11. | 2,134 | 2,134 | 1,312 | 2-2단계 | 2035 |
| 68 | 중로 3-193 | B=12, L=94 | '15.02.11. | 1,172 | 1,172 | 776 | 2-2단계 | 2035 |
| 69 | 중로 3-194 | B=12, L=498 | '15.02.11. | 5,989 | 5,989 | 2,685 | 2-2단계 | 2035 |
| 70 | 중로 3-195 | B=12, L=382 | '15.02.11. | 4,612 | 4,612 | 2,058 | 2-2단계 | 2035 |
| 71 | 중로 3-196 | B=12, L=197 | '15.02.11. | 2,396 | 2,396 | 1,271 | 2-2단계 | 2035 |
| 72 | 중로 3-197 | B=12, L=219 | '15.02.11. | 2,662 | 2,662 | 1,173 | 2-2단계 | 2035 |
| 73 | 중로 3-198 | B=12, L=330 | '15.02.11. | 4,005 | 4,005 | 2,038 | 2-2단계 | 2035 |
| 74 | 중로 3-199 | B=12, L=203 | '15.02.11. | 2,483 | 2,483 | 2,145 | 2-2단계 | 2035 |

| 연번 | 시설명 | 시설규모 (m, m ²) | 최초 결정일 | 시설면적 (m ²) | 미집행 면적 (m ²) | 미집행분 총사업비 (백만원) | 단계별 집행계획 | 실효 시기 (년) |
|----|----------|------------------------------|------------|---------------------------|--------------------------------|-----------------------|-------------|-----------------|
| 75 | 중로 3-200 | B=12, L=147 | '15.02.11. | 1,802 | 1,802 | 1,310 | 2-2단계 | 2035 |
| 76 | 중로 3-201 | B=12, L=128 | '15.02.11. | 1,562 | 1,562 | 614 | 2-2단계 | 2035 |
| 77 | 중로 3-202 | B=12, L=449 | '15.02.11. | 5,418 | 5,418 | 2,366 | 2-2단계 | 2035 |
| 78 | 중로 3-203 | B=12, L=178 | '15.02.11. | 2,166 | 2,166 | 716 | 2-2단계 | 2035 |
| 79 | 중로 3-204 | B=12, L=183 | '15.02.11. | 2,245 | 2,245 | 1,652 | 2-2단계 | 2035 |
| 80 | 중로 3-205 | B=12, L=448 | '15.02.11. | 5,410 | 5,410 | 2,092 | 2-2단계 | 2035 |
| 81 | 중로 3-206 | B=12, L=208 | '15.02.11. | 2,535 | 2,535 | 791 | 2-2단계 | 2035 |
| 82 | 중로 3-207 | B=12, L=622 | '15.02.11. | 7,488 | 7,488 | 2,782 | 2-2단계 | 2035 |
| 83 | 중로 3-209 | B=12, L=149 | '15.03.11. | 1,818 | 1,818 | 428 | 2-2단계 | 2035 |
| 84 | 중로 3-231 | B=12, L=582 | '18.04.02. | 7,023 | 7,023 | 745 | 2-2단계 | 2038 |
| 85 | 중로 3-234 | B=12, L=3,280 | '18.06.11. | 37,341 | 37,341 | 12,000 | 1단계 | 2038 |
| 86 | 중로 3-238 | B=12, L=504 | '18.07.12. | 5,970 | 4,530 | 3,655 | 2-2단계 | 2038 |
| 87 | 중로 3-239 | B=12, L=61 | '18.07.12. | 746 | 258 | 274 | 2-2단계 | 2038 |
| 88 | 중로 3-240 | B=12, L=212 | '18.07.12. | 2,534 | 2,534 | 1,040 | 2-2단계 | 2038 |
| 89 | 중로 3-241 | B=12~15, L=153 | '18.07.12. | 1,997 | 1,997 | 1,363 | 1단계 | 2038 |
| 90 | 중로 3-242 | B=12~15, L=466 | '18.07.12. | 5,661 | 5,661 | 3,860 | 2-2단계 | 2038 |
| 91 | 중로 3-243 | B=12~15, L=252 | '18.07.12. | 3,178 | 3,178 | 1,497 | 2-2단계 | 2038 |
| 92 | 중로 3-원3 | B=12~15, L=515 | '14.11.05. | 6,344 | 6,344 | 3,138 | 2-2단계 | 2034 |
| 93 | 중로 3-원4 | B=12, L=636 | '14.11.05. | 7,523 | 4,475 | 3,559 | 2-1단계 | 2034 |

| 연번 | 시설명 | 시설규모 (m, m ²) | 최초 결정일 | 시설면적 (m ²) | 미집행 면적 (m ²) | 미집행분 총사업비 (백만원) | 단계별 집행계획 | 실효 시기 (년) |
|-----|----------|------------------------------|------------|---------------------------|--------------------------------|-----------------------|-------------|-----------------|
| 94 | 중로 3-원5 | B=12, L=196 | '14.11.05. | 2,382 | 2,382 | 1,115 | 2-2단계 | 2034 |
| 95 | 중로 3-265 | B=12, L=226 | '22.12.05. | 2,712 | 2,712 | 469 | 2-2단계 | 2042 |
| 96 | 중로 3-적1 | B=12, L=777 | '12.05.24. | 9,316 | 9,316 | 2,860 | 2-2단계 | 2032 |
| 97 | 중로 3-적2 | B=12, L=376 | '12.05.24. | 4,623 | 4,623 | 1,779 | 2-2단계 | 2032 |
| 98 | 중로 3-죽1 | B=12, L=356 | '12.05.24. | 4,275 | 4,275 | 1,918 | 2-2단계 | 2032 |
| 99 | 중로 3-죽2 | B=12, L=113 | '12.05.24. | 1,390 | 1,390 | 522 | 2-2단계 | 2032 |
| 100 | 중로 3-죽3 | B=12, L=140 | '12.05.24. | 1,711 | 1,711 | 633 | 2-2단계 | 2032 |
| 101 | 중로 3-죽4 | B=12, L=178 | '12.05.24. | 2,177 | 2,177 | 884 | 2-2단계 | 2032 |
| 102 | 중로 3-죽5 | B=12, L=429 | '12.05.24. | 5,186 | 5,186 | 1,794 | 2-2단계 | 2032 |
| 103 | 중로 3-죽6 | B=12, L=744 | '12.05.24. | 8,953 | 8,953 | 2,638 | 2-2단계 | 2032 |
| 104 | 중로 3-270 | B=12, L=91 | '24.06.19. | 1,092 | 364 | 189 | 2-2단계 | 2044 |
| 105 | 중로 3-271 | B=13~15, L=205 | '24.06.19. | 3,075 | 600 | 497 | 2-2단계 | 2044 |
| 106 | 중로 3-272 | B=12, L=240 | '24.06.19. | 2,880 | 1,440 | 498 | 2-2단계 | 2044 |
| 107 | 소로 1-18 | B=10, L=730 | '20.07.16. | 7,500 | 872 | 340 | 2-2단계 | 2040 |
| 108 | 소로 1-33 | B=10, L=492 | '14.08.20. | 4,919 | 4,919 | 836 | 2-2단계 | 2034 |
| 109 | 소로 1-36 | B=10, L=80 | '14.08.20. | 824 | 824 | 244 | 2-2단계 | 2034 |
| 110 | 소로 1-37 | B=10, L=46 | '14.08.20. | 471 | 471 | 847 | 2-2단계 | 2034 |
| 111 | 소로 1-38 | B=10, L=177 | '14.08.20. | 1,787 | 1,787 | 713 | 2-2단계 | 2034 |
| 112 | 소로 1-39 | B=10, L=168 | '14.08.20. | 1,710 | 1,710 | 809 | 2-2단계 | 2034 |

| 연번 | 시설명 | 시설규모 (m, m ²) | 최초 결정일 | 시설면적 (m ²) | 미집행 면적 (m ²) | 미집행분 총사업비 (백만원) | 단계별 집행계획 | 실효 시기 (년) |
|-----|----------|------------------------------|------------|---------------------------|--------------------------------|-----------------------|-------------|-----------------|
| 113 | 소로 1-40 | B=10, L=168 | '14.08.20. | 1,714 | 1,714 | 432 | 2-2단계 | 2034 |
| 114 | 소로 1-41 | B=10, L=131 | '14.08.20. | 1,324 | 1,324 | 405 | 2-2단계 | 2034 |
| 115 | 소로 1-42 | B=10, L=166 | '14.08.20. | 1,694 | 1,694 | 450 | 2-2단계 | 2034 |
| 116 | 소로 1-61 | B=10, L=256 | '18.07.12. | 2,601 | 2,601 | 1,098 | 2-2단계 | 2038 |
| 117 | 소로 1-62 | B=10, L=191 | '18.07.12. | 1,945 | 1,945 | 1,002 | 2-2단계 | 2038 |
| 118 | 소로 1-63 | B=10, L=102 | '18.07.12. | 1,028 | 1,028 | 324 | 2-2단계 | 2038 |
| 119 | 소로 1-64 | B=10, L=78 | '18.07.12. | 821 | 821 | 305 | 2-2단계 | 2038 |
| 120 | 소로 1-65 | B=10, L=624 | '18.07.12. | 6,255 | 6,255 | 2,531 | 2-2단계 | 2038 |
| 121 | 소로 1-66 | B=10, L=231 | '18.07.12. | 2,204 | 2,204 | 788 | 2-2단계 | 2038 |
| 122 | 소로 1-67 | B=10, L=140 | '18.07.12. | 1,426 | 1,426 | 488 | 2-2단계 | 2038 |
| 123 | 소로 1-68 | B=10, L=162.3 | '24.11.25. | 5,025 | 5,025 | 413 | 2-2단계 | 2044 |
| 124 | 소로 1-125 | B=10, L=435 | '18.07.12. | 4,349 | 4,349 | 1,901 | 2-2단계 | 2038 |
| 125 | 소로 1-126 | B=10, L=87 | '18.07.12. | 884 | 884 | 810 | 1단계 | 2038 |
| 126 | 소로 1-127 | B=10, L=25 | '18.07.12. | 257 | 257 | 158 | 2-2단계 | 2038 |
| 127 | 소로 1-129 | B=10, L=250 | '18.07.12. | 2,499 | 2,499 | 2,669 | 2-2단계 | 2038 |
| 128 | 소로 1-132 | B=10, L=166 | '20.07.16. | 1,889 | 896 | 188 | 2-2단계 | 2040 |
| 129 | 소로 1-교1 | B=10, L=257 | '14.05.28. | 2,594 | 2,594 | 1,331 | 2-2단계 | 2034 |
| 130 | 소로 1-교2 | B=10, L=132 | '14.05.28. | 1,332 | 1,332 | 538 | 2-2단계 | 2034 |
| 131 | 소로 1-교3 | B=10, L=186 | '14.05.28. | 1,879 | 1,343 | 1,256 | 2-2단계 | 2034 |

| 연번 | 시설명 | 시설규모 (m, m ²) | 최초 결정일 | 시설면적 (m ²) | 미집행 면적 (m ²) | 미집행분 총사업비 (백만원) | 단계별 집행계획 | 실효 시기 (년) |
|-----|----------|------------------------------|------------|---------------------------|--------------------------------|-----------------------|-------------|-----------------|
| 132 | 소로 1-교4 | B=10, L=160 | '14.05.28. | 1,624 | 1,624 | 561 | 2-2단계 | 2034 |
| 133 | 소로 1-교5 | B=10, L=157 | '14.05.28. | 1,591 | 1,591 | 523 | 2-2단계 | 2034 |
| 134 | 소로 1-낙1 | B=10, L=334 | '14.06.11. | 3,366 | 3,366 | 1,376 | 2-2단계 | 2034 |
| 135 | 소로 1-낙2 | B=10, L=836 | '14.06.11. | 8,412 | 8,412 | 3,132 | 2-2단계 | 2034 |
| 136 | 소로 1-낙3 | B=10, L=95 | '14.06.11. | 968 | 968 | 355 | 2-2단계 | 2034 |
| 137 | 소로 1-오1 | B=10, L=195 | '15.02.11. | 1,986 | 1,986 | 1,326 | 2-2단계 | 2035 |
| 138 | 소로 1-오10 | B=10, L=125 | '15.02.11. | 1,285 | 1,285 | 583 | 2-2단계 | 2035 |
| 139 | 소로 1-오11 | B=10, L=116 | '15.02.11. | 1,188 | 1,188 | 527 | 2-2단계 | 2035 |
| 140 | 소로 1-오12 | B=10, L=103 | '15.02.11. | 1,053 | 1,053 | 513 | 2-2단계 | 2035 |
| 141 | 소로 1-오13 | B=10, L=240 | '15.02.11. | 2,399 | 2,399 | 1,273 | 2-2단계 | 2035 |
| 142 | 소로 1-오14 | B=10, L=99 | '15.02.11. | 1,015 | 1,015 | 656 | 2-2단계 | 2035 |
| 143 | 소로 1-오15 | B=10, L=100 | '15.02.11. | 1,026 | 1,026 | 712 | 2-2단계 | 2035 |
| 144 | 소로 1-오16 | B=10, L=101 | '15.02.11. | 1,036 | 1,036 | 559 | 2-2단계 | 2035 |
| 145 | 소로 1-오17 | B=10, L=246 | '15.02.11. | 2,488 | 2,488 | 1,132 | 2-2단계 | 2035 |
| 146 | 소로 1-오18 | B=10, L=91 | '15.02.11. | 935 | 935 | 443 | 2-2단계 | 2035 |
| 147 | 소로 1-오19 | B=10, L=100 | '15.02.11. | 1,010 | 1,010 | 539 | 2-2단계 | 2035 |
| 148 | 소로 1-오2 | B=10, L=144 | '15.02.11. | 1,467 | 1,467 | 689 | 2-2단계 | 2035 |
| 149 | 소로 1-오20 | B=10, L=32 | '15.02.11. | 360 | 360 | 193 | 2-2단계 | 2035 |
| 150 | 소로 1-오21 | B=10, L=329 | '15.02.11. | 3,334 | 3,334 | 1,621 | 2-2단계 | 2035 |

| 연번 | 시설명 | 시설규모 (m, m ²) | 최초 결정일 | 시설면적 (m ²) | 미집행 면적 (m ²) | 미집행분 총사업비 (백만원) | 단계별 집행계획 | 실효 시기 (년) |
|-----|----------|------------------------------|------------|---------------------------|--------------------------------|-----------------------|-------------|-----------------|
| 151 | 소로 1-오22 | B=10, L=108 | '15.02.11. | 1,101 | 1,101 | 485 | 2-2단계 | 2035 |
| 152 | 소로 1-오23 | B=10, L=94 | '15.02.11. | 1,023 | 1,023 | 426 | 2-2단계 | 2035 |
| 153 | 소로 1-오24 | B=10, L=32 | '15.02.11. | 345 | 345 | 182 | 2-2단계 | 2035 |
| 154 | 소로 1-오25 | B=10, L=38 | '15.02.11. | 408 | 408 | 213 | 2-2단계 | 2035 |
| 155 | 소로 1-오26 | B=10, L=129 | '15.02.11. | 1,206 | 1,206 | 477 | 2-2단계 | 2035 |
| 156 | 소로 1-오27 | B=10, L=117 | '15.02.11. | 1,319 | 1,319 | 635 | 2-2단계 | 2035 |
| 157 | 소로 1-오28 | B=10, L=120 | '15.02.11. | 1,228 | 1,228 | 514 | 2-2단계 | 2035 |
| 158 | 소로 1-오29 | B=10, L=106 | '15.02.11. | 1,080 | 1,080 | 345 | 2-2단계 | 2035 |
| 159 | 소로 1-오3 | B=10, L=98 | '15.02.11. | 1,010 | 1,010 | 483 | 2-2단계 | 2035 |
| 160 | 소로 1-오30 | B=10, L=121 | '15.02.11. | 1,238 | 1,238 | 555 | 2-2단계 | 2035 |
| 161 | 소로 1-오31 | B=10, L=124 | '15.02.11. | 1,260 | 1,260 | 600 | 2-2단계 | 2035 |
| 162 | 소로 1-오32 | B=10, L=163 | '15.02.11. | 1,653 | 1,653 | 696 | 2-2단계 | 2035 |
| 163 | 소로 1-오33 | B=10, L=261 | '15.02.11. | 2,664 | 2,664 | 1,122 | 2-2단계 | 2035 |
| 164 | 소로 1-오34 | B=10, L=527 | '15.02.11. | 5,312 | 5,312 | 2,037 | 2-2단계 | 2035 |
| 165 | 소로 1-오35 | B=10, L=126 | '15.02.11. | 1,290 | 1,290 | 897 | 2-2단계 | 2035 |
| 166 | 소로 1-오36 | B=10, L=129 | '15.02.11. | 1,320 | 1,320 | 776 | 2-2단계 | 2035 |
| 167 | 소로 1-오37 | B=10, L=131 | '15.02.11. | 1,338 | 1,338 | 506 | 2-2단계 | 2035 |
| 168 | 소로 1-오38 | B=10, L=56 | '15.02.11. | 590 | 590 | 249 | 2-2단계 | 2035 |
| 169 | 소로 1-오39 | B=10, L=208 | '15.02.11. | 2,095 | 2,095 | 1,704 | 2-2단계 | 2035 |

| 연번 | 시설명 | 시설규모 (m, m ²) | 최초 결정일 | 시설면적 (m ²) | 미집행 면적 (m ²) | 미집행분 총사업비 (백만원) | 단계별 집행계획 | 실효 시기 (년) |
|-----|----------|------------------------------|------------|---------------------------|--------------------------------|-----------------------|-------------|-----------------|
| 170 | 소로 1-오4 | B=10, L=129 | '15.02.11. | 1,310 | 1,310 | 785 | 2-2단계 | 2035 |
| 171 | 소로 1-오40 | B=10, L=172 | '15.02.11. | 1,741 | 1,741 | 1,171 | 2-2단계 | 2035 |
| 172 | 소로 1-오41 | B=10, L=405 | '15.02.11. | 4,095 | 4,095 | 1,869 | 2-2단계 | 2035 |
| 173 | 소로 1-오42 | B=10, L=67 | '15.02.11. | 694 | 694 | 411 | 2-2단계 | 2035 |
| 174 | 소로 1-오43 | B=10, L=128 | '15.02.11. | 1,307 | 1,307 | 749 | 2-2단계 | 2035 |
| 175 | 소로 1-오44 | B=10, L=65 | '15.02.11. | 672 | 672 | 278 | 2-2단계 | 2035 |
| 176 | 소로 1-오45 | B=10, L=131 | '15.02.11. | 1,343 | 1,343 | 924 | 2-2단계 | 2035 |
| 177 | 소로 1-오46 | B=10, L=117 | '15.02.11. | 1,196 | 1,196 | 663 | 2-2단계 | 2035 |
| 178 | 소로 1-오47 | B=10, L=129 | '15.02.11. | 1,319 | 1,319 | 498 | 2-2단계 | 2035 |
| 179 | 소로 1-오48 | B=10, L=117 | '15.02.11. | 1,120 | 1,120 | 606 | 2-2단계 | 2035 |
| 180 | 소로 1-오49 | B=10, L=386 | '15.02.11. | 3,895 | 3,895 | 1,094 | 2-2단계 | 2035 |
| 181 | 소로 1-오5 | B=10, L=276 | '15.02.11. | 2,787 | 2,787 | 1,089 | 2-2단계 | 2035 |
| 182 | 소로 1-오50 | B=10, L=101 | '15.02.11. | 1,032 | 1,032 | 310 | 2-2단계 | 2035 |
| 183 | 소로 1-오51 | B=10, L=90 | '15.02.11. | 922 | 922 | 471 | 2-2단계 | 2035 |
| 184 | 소로 1-오52 | B=10, L=70 | '15.02.11. | 727 | 727 | 203 | 2-2단계 | 2035 |
| 185 | 소로 1-오53 | B=10, L=315 | '15.02.11. | 3,174 | 3,174 | 1,419 | 2-2단계 | 2035 |
| 186 | 소로 1-오54 | B=10, L=18 | '15.02.11. | 200 | 200 | 124 | 2-2단계 | 2035 |
| 187 | 소로 1-오55 | B=10, L=150 | '15.02.11. | 1,520 | 1,520 | 601 | 2-2단계 | 2035 |
| 188 | 소로 1-오56 | B=10, L=121 | '15.02.11. | 1,238 | 1,238 | 451 | 2-2단계 | 2035 |

| 연번 | 시설명 | 시설규모 (m, m ²) | 최초 결정일 | 시설면적 (m ²) | 미집행 면적 (m ²) | 미집행분 총사업비 (백만원) | 단계별 집행계획 | 실효 시기 (년) |
|-----|----------|------------------------------|------------|---------------------------|--------------------------------|-----------------------|-------------|-----------------|
| 189 | 소로 1-오57 | B=10, L=121 | '15.02.11. | 1,238 | 1,238 | 507 | 2-2단계 | 2035 |
| 190 | 소로 1-오58 | B=10, L=131 | '15.02.11. | 1,335 | 1,335 | 554 | 2-2단계 | 2035 |
| 191 | 소로 1-오59 | B=10, L=86 | '15.02.11. | 885 | 885 | 285 | 2-2단계 | 2035 |
| 192 | 소로 1-오6 | B=10, L=171 | '15.02.11. | 1,742 | 1,742 | 757 | 2-2단계 | 2035 |
| 193 | 소로 1-오60 | B=10, L=76 | '15.02.11. | 785 | 785 | 266 | 2-2단계 | 2035 |
| 194 | 소로 1-오61 | B=10, L=137 | '15.02.11. | 1,391 | 1,391 | 446 | 2-2단계 | 2035 |
| 195 | 소로 1-오62 | B=10, L=108 | '15.02.11. | 1,103 | 1,103 | 279 | 2-2단계 | 2035 |
| 196 | 소로 1-오63 | B=10, L=208 | '15.02.11. | 2,107 | 2,107 | 790 | 2-2단계 | 2035 |
| 197 | 소로 1-오64 | B=10, L=191 | '15.02.11. | 1,935 | 1,935 | 467 | 2-2단계 | 2035 |
| 198 | 소로 1-오65 | B=10, L=20 | '15.02.11. | 225 | 225 | 78 | 2-2단계 | 2035 |
| 199 | 소로 1-오66 | B=10, L=267 | '15.02.11. | 2,688 | 2,688 | 1,090 | 2-2단계 | 2035 |
| 200 | 소로 1-오67 | B=10, L=149 | '15.02.11. | 1,515 | 1,515 | 379 | 2-2단계 | 2035 |
| 201 | 소로 1-오68 | B=10, L=108 | '15.02.11. | 1,103 | 1,103 | 501 | 2-2단계 | 2035 |
| 202 | 소로 1-오69 | B=10, L=86 | '15.02.11. | 885 | 885 | 318 | 2-2단계 | 2035 |
| 203 | 소로 1-오7 | B=10, L=274 | '15.02.11. | 2,769 | 2,769 | 1,309 | 2-2단계 | 2035 |
| 204 | 소로 1-오70 | B=10, L=86 | '15.02.11. | 885 | 885 | 394 | 2-2단계 | 2035 |
| 205 | 소로 1-오71 | B=10, L=108 | '15.02.11. | 1,103 | 1,103 | 361 | 2-2단계 | 2035 |
| 206 | 소로 1-오72 | B=10, L=35 | '15.02.11. | 377 | 377 | 176 | 2-2단계 | 2035 |
| 207 | 소로 1-오73 | B=10, L=29 | '15.02.11. | 319 | 319 | 81 | 2-2단계 | 2035 |

| 연번 | 시설명 | 시설규모 (m, m ²) | 최초 결정일 | 시설면적 (m ²) | 미집행 면적 (m ²) | 미집행분 총사업비 (백만원) | 단계별 집행계획 | 실효 시기 (년) |
|-----|----------|------------------------------|------------|---------------------------|--------------------------------|-----------------------|-------------|-----------------|
| 208 | 소로 1-오74 | B=10, L=185 | '15.02.11. | 1,872 | 1,872 | 600 | 2-2단계 | 2035 |
| 209 | 소로 1-오75 | B=10, L=77 | '15.02.11. | 797 | 797 | 257 | 2-2단계 | 2035 |
| 210 | 소로 1-오76 | B=10, L=90 | '15.02.11. | 896 | 896 | 313 | 2-2단계 | 2035 |
| 211 | 소로 1-오8 | B=10, L=192 | '15.02.11. | 1,954 | 1,954 | 1,026 | 2-2단계 | 2035 |
| 212 | 소로 1-오9 | B=10, L=70 | '15.02.11. | 715 | 715 | 444 | 2-2단계 | 2035 |
| 213 | 소로 1-인1 | B=10, L=50 | '15.03.11. | 534 | 534 | 425 | 2-2단계 | 2035 |
| 214 | 소로 1-인2 | B=10, L=92 | '15.03.11. | 949 | 949 | 534 | 2-2단계 | 2035 |
| 215 | 소로 1-인3 | B=10, L=111 | '15.03.11. | 1,149 | 522 | 600 | 2-2단계 | 2035 |
| 216 | 소로 1-적1 | B=10, L=998 | '12.05.30. | 10,124 | 10,124 | 3,682 | 2-2단계 | 2032 |
| 217 | 소로 1-적10 | B=10, L=241 | '12.05.30. | 2,439 | 2,439 | 1,465 | 2-2단계 | 2032 |
| 218 | 소로 1-적11 | B=10, L=125 | '12.05.30. | 1,272 | 1,272 | 689 | 2-2단계 | 2032 |
| 219 | 소로 1-적12 | B=10, L=139 | '12.05.30. | 1,416 | 1,416 | 732 | 2-2단계 | 2032 |
| 220 | 소로 1-적13 | B=10, L=219 | '12.05.30. | 2,212 | 2,212 | 699 | 2-2단계 | 2032 |
| 221 | 소로 1-적14 | B=10, L=96 | '12.05.30. | 976 | 976 | 332 | 2-2단계 | 2032 |
| 222 | 소로 1-적15 | B=10, L=270 | '12.05.30. | 2,660 | 2,660 | 986 | 2-2단계 | 2032 |
| 223 | 소로 1-적16 | B=10, L=140 | '12.05.30. | 1,426 | 1,426 | 679 | 2-2단계 | 2032 |
| 224 | 소로 1-적17 | B=10, L=157 | '12.05.30. | 1,602 | 1,602 | 634 | 2-2단계 | 2032 |
| 225 | 소로 1-적18 | B=10, L=106 | '12.05.30. | 1,090 | 1,090 | 557 | 2-2단계 | 2032 |
| 226 | 소로 1-적19 | B=10, L=149 | '12.05.30. | 1,515 | 1,515 | 747 | 2-2단계 | 2032 |

| 연번 | 시설명 | 시설규모 (m, m ²) | 최초 결정일 | 시설면적 (m ²) | 미집행 면적 (m ²) | 미집행분 총사업비 (백만원) | 단계별 집행계획 | 실효 시기 (년) |
|-----|----------|------------------------------|------------|---------------------------|--------------------------------|-----------------------|-------------|-----------------|
| 227 | 소로 1-적2 | B=10, L=323 | '12.05.30. | 3,281 | 3,281 | 2,627 | 2-2단계 | 2032 |
| 228 | 소로 1-적20 | B=10, L=96 | '12.05.30. | 984 | 984 | 512 | 2-2단계 | 2032 |
| 229 | 소로 1-적21 | B=10, L=97 | '12.05.30. | 1,001 | 1,001 | 499 | 2-2단계 | 2032 |
| 230 | 소로 1-적22 | B=10, L=109 | '12.05.30. | 1,122 | 1,122 | 452 | 2-2단계 | 2032 |
| 231 | 소로 1-적3 | B=10, L=321 | '12.05.30. | 3,245 | 3,245 | 1,598 | 2-2단계 | 2032 |
| 232 | 소로 1-적4 | B=10, L=31 | '12.05.30. | 375 | 375 | 741 | 2-2단계 | 2032 |
| 233 | 소로 1-적5 | B=10, L=61 | '12.05.30. | 632 | 632 | 397 | 2-2단계 | 2032 |
| 234 | 소로 1-적6 | B=10, L=164 | '12.05.30. | 1,667 | 1,667 | 1,344 | 2-2단계 | 2032 |
| 235 | 소로 1-적7 | B=10, L=170 | '12.05.30. | 1,725 | 1,725 | 1,400 | 2-2단계 | 2032 |
| 236 | 소로 1-적8 | B=10, L=146 | '12.05.30. | 1,489 | 1,489 | 935 | 2-2단계 | 2032 |
| 237 | 소로 1-적9 | B=10, L=147 | '12.05.30. | 1,494 | 1,494 | 615 | 2-2단계 | 2032 |
| 238 | 소로 1-축1 | B=10, L=936 | '12.05.30. | 9,431 | 6,689 | 2,311 | 2-2단계 | 2032 |
| 239 | 소로 1-축10 | B=10, L=737 | '12.05.30. | 7,434 | 7,434 | 1,859 | 2-2단계 | 2032 |
| 240 | 소로 1-축11 | B=10, L=91 | '12.05.30. | 937 | 937 | 348 | 2-2단계 | 2032 |
| 241 | 소로 1-축12 | B=10, L=112 | '12.05.30. | 1,141 | 1,141 | 492 | 2-2단계 | 2032 |
| 242 | 소로 1-축13 | B=10, L=466 | '12.05.30. | 4,816 | 4,816 | 937 | 2-2단계 | 2032 |
| 243 | 소로 1-축14 | B=10, L=248 | '12.05.30. | 2,501 | 2,501 | 785 | 2-2단계 | 2032 |
| 244 | 소로 1-축15 | B=10, L=348 | '12.05.30. | 3,504 | 3,504 | 1,289 | 2-2단계 | 2032 |
| 245 | 소로 1-축16 | B=10, L=49 | '12.05.30. | 512 | 512 | 516 | 2-2단계 | 2032 |

| 연번 | 시설명 | 시설규모 (m, m ²) | 최초 결정일 | 시설면적 (m ²) | 미집행 면적 (m ²) | 미집행분 총사업비 (백만원) | 단계별 집행계획 | 실효 시기 (년) |
|-----|----------|------------------------------|------------|---------------------------|--------------------------------|-----------------------|-------------|-----------------|
| 246 | 소로 1-죽17 | B=10, L=322 | '12.05.30. | 3,828 | 3,828 | 999 | 2-2단계 | 2032 |
| 247 | 소로 1-죽2 | B=10, L=85 | '12.05.30. | 874 | 874 | 363 | 2-2단계 | 2032 |
| 248 | 소로 1-죽3 | B=10, L=88 | '12.05.30. | 901 | 901 | 340 | 2-2단계 | 2032 |
| 249 | 소로 1-죽4 | B=10, L=112 | '12.05.30. | 1,148 | 1,148 | 504 | 2-2단계 | 2032 |
| 250 | 소로 1-죽5 | B=10, L=96 | '12.05.30. | 986 | 986 | 353 | 2-2단계 | 2032 |
| 251 | 소로 1-죽6 | B=10, L=62 | '12.05.30. | 651 | 651 | 241 | 2-2단계 | 2032 |
| 252 | 소로 1-죽7 | B=10, L=89 | '12.05.30. | 918 | 918 | 377 | 2-2단계 | 2032 |
| 253 | 소로 1-죽8 | B=10, L=112 | '12.05.30. | 1,142 | 1,142 | 535 | 2-2단계 | 2032 |
| 254 | 소로 1-죽9 | B=10, L=119 | '12.05.30. | 1,211 | 1,211 | 489 | 2-2단계 | 2032 |
| 255 | 소로 1-하1 | B=10, L=380 | '15.03.11. | 3,747 | 730 | 563 | 2-2단계 | 2035 |
| 256 | 소로 1-하3 | B=10, L=582 | '15.03.11. | 5,883 | 4,688 | 1,175 | 2-2단계 | 2035 |
| 257 | 소로 2-3 | B=8, L=273 | '13.11.01. | 2,338 | 2,338 | 1,173 | 2-2단계 | 2033 |
| 258 | 소로 2-4 | B=8, L=187 | '13.11.01. | 1,511 | 453 | 1,138 | 2-2단계 | 2033 |
| 259 | 소로 2-5 | B=8, L=241 | '13.11.01. | 1,897 | 1,897 | 563 | 2-2단계 | 2033 |
| 260 | 소로 2-24 | B=8, L=37 | '14.08.20. | 322 | 322 | 94 | 2-2단계 | 2034 |
| 261 | 소로 2-46 | B=8, L=37 | '14.08.20. | 322 | 322 | 100 | 2-2단계 | 2034 |
| 262 | 소로 2-54 | B=8, L=115 | '14.08.20. | 953 | 953 | 295 | 2-2단계 | 2034 |
| 263 | 소로 2-55 | B=8, L=139 | '14.08.20. | 1,139 | 1,139 | 402 | 2-2단계 | 2034 |
| 264 | 소로 2-56 | B=8, L=144 | '14.08.20. | 1,182 | 1,182 | 442 | 2-2단계 | 2034 |

| 연번 | 시설명 | 시설규모 (m, m ²) | 최초 결정일 | 시설면적 (m ²) | 미집행 면적 (m ²) | 미집행분 총사업비 (백만원) | 단계별 집행계획 | 실효 시기 (년) |
|-----|---------|------------------------------|------------|---------------------------|--------------------------------|-----------------------|-------------|-----------------|
| 265 | 소로 2-57 | B=8, L=70 | '14.08.20. | 585 | 585 | 211 | 2-2단계 | 2034 |
| 266 | 소로 2-58 | B=8, L=73 | '14.08.20. | 586 | 586 | 183 | 2-2단계 | 2034 |
| 267 | 소로 2-59 | B=8, L=72 | '14.08.20. | 603 | 603 | 219 | 2-2단계 | 2034 |
| 268 | 소로 2-60 | B=8, L=139 | '14.08.20. | 1,139 | 1,139 | 427 | 2-2단계 | 2034 |
| 269 | 소로 2-61 | B=8, L=71 | '14.08.20. | 591 | 591 | 217 | 2-2단계 | 2034 |
| 270 | 소로 2-62 | B=8, L=60 | '14.08.20. | 512 | 512 | 157 | 2-2단계 | 2034 |
| 271 | 소로 2-63 | B=8, L=237 | '14.08.20. | 1,793 | 1,793 | 460 | 2-2단계 | 2034 |
| 272 | 소로 2-64 | B=8, L=90 | '14.08.20. | 753 | 753 | 193 | 2-2단계 | 2034 |
| 273 | 소로 2-65 | B=8, L=36 | '14.08.20. | 310 | 310 | 59 | 2-2단계 | 2034 |
| 274 | 소로 2-66 | B=8, L=51 | '14.08.20. | 432 | 432 | 83 | 2-2단계 | 2034 |
| 275 | 소로 2-67 | B=8, L=177 | '14.08.20. | 1,434 | 1,434 | 811 | 2-2단계 | 2034 |
| 276 | 소로 2-68 | B=8, L=38 | '14.08.20. | 328 | 328 | 156 | 2-2단계 | 2034 |
| 277 | 소로 2-69 | B=8, L=58 | '14.08.20. | 489 | 489 | 128 | 2-2단계 | 2034 |
| 278 | 소로 2-70 | B=8, L=85 | '14.08.20. | 708 | 708 | 306 | 2-2단계 | 2034 |
| 279 | 소로 2-71 | B=8, L=101 | '14.08.20. | 836 | 836 | 408 | 2-2단계 | 2034 |
| 280 | 소로 2-72 | B=8, L=72 | '14.08.20. | 611 | 611 | 184 | 2-2단계 | 2034 |
| 281 | 소로 2-73 | B=8, L=113 | '14.08.20. | 937 | 937 | 273 | 2-2단계 | 2034 |
| 282 | 소로 2-74 | B=8, L=117 | '14.08.20. | 963 | 963 | 261 | 2-2단계 | 2034 |
| 283 | 소로 2-75 | B=8, L=117 | '14.08.20. | 963 | 963 | 290 | 2-2단계 | 2034 |

| 연번 | 시설명 | 시설규모 (m, m ²) | 최초 결정일 | 시설면적 (m ²) | 미집행 면적 (m ²) | 미집행분 총사업비 (백만원) | 단계별 집행계획 | 실효 시기 (년) |
|-----|----------|------------------------------|------------|---------------------------|--------------------------------|-----------------------|-------------|-----------------|
| 284 | 소로 2-76 | B=8, L=91 | '14.08.20. | 756 | 756 | 177 | 2-2단계 | 2034 |
| 285 | 소로 2-77 | B=8, L=120 | '14.08.20. | 983 | 983 | 243 | 2-2단계 | 2034 |
| 286 | 소로 2-78 | B=8, L=410 | '14.08.20. | 3,329 | 3,329 | 868 | 2-2단계 | 2034 |
| 287 | 소로 2-101 | B=8, L=671 | '18.07.12. | 5,136 | 5,136 | 2,087 | 2-2단계 | 2038 |
| 288 | 소로 2-102 | B=8, L=93 | '18.07.12. | 772 | 772 | 236 | 2-2단계 | 2038 |
| 289 | 소로 2-103 | B=8, L=75 | '18.07.12. | 625 | 625 | 171 | 2-2단계 | 2038 |
| 290 | 소로 2-104 | B=8, L=48 | '18.07.12. | 425 | 425 | 215 | 2-2단계 | 2038 |
| 291 | 소로 2-105 | B=8, L=305 | '18.07.12. | 2,446 | 2,446 | 1,289 | 2-2단계 | 2038 |
| 292 | 소로 2-113 | B=8, L=144 | '18.07.12. | 1,182 | 1,182 | 375 | 2-2단계 | 2038 |
| 293 | 소로 2-114 | B=8, L=416 | '18.07.12. | 3,362 | 3,362 | 839 | 2-2단계 | 2038 |
| 294 | 소로 2-115 | B=8, L=97 | '18.07.12. | 815 | 815 | 139 | 2-2단계 | 2038 |
| 295 | 소로 2-116 | B=8, L=262 | '18.07.12. | 2,075 | 2,075 | 713 | 2-2단계 | 2038 |
| 296 | 소로 2-425 | B=8, L=18 | '16.02.25. | 145 | 145 | 25 | 2-2단계 | 2036 |
| 297 | 소로 2-428 | B=8, L=1,073 | '16.04.28. | 8,665 | 1,974 | 631 | 2-2단계 | 2036 |
| 298 | 소로 2-482 | B=8, L=98 | '18.07.12. | 801 | 801 | 1,118 | 2-2단계 | 2038 |
| 299 | 소로 2-483 | B=8, L=102 | '18.07.12. | 854 | 854 | 435 | 2-2단계 | 2038 |
| 300 | 소로 2-484 | B=8, L=68 | '18.07.12. | 555 | 555 | 688 | 2-2단계 | 2038 |
| 301 | 소로 2-486 | B=8, L=523 | '18.07.12. | 4,273 | 4,273 | 2,836 | 1단계 | 2038 |
| 302 | 소로 2-487 | B=8, L=140 | '18.07.12. | 1,149 | 1,149 | 660 | 2-2단계 | 2038 |

| 연번 | 시설명 | 시설규모 (m, m ²) | 최초 결정일 | 시설면적 (m ²) | 미집행 면적 (m ²) | 미집행분 총사업비 (백만원) | 단계별 집행계획 | 실효 시기 (년) |
|-----|----------|------------------------------|------------|---------------------------|--------------------------------|-----------------------|-------------|-----------------|
| 303 | 소로 2-488 | B=8, L=156 | '18.07.12. | 1,270 | 1,270 | 1,019 | 2-2단계 | 2038 |
| 304 | 소로 2-489 | B=8, L=67 | '18.07.12. | 602 | 602 | 149 | 2-2단계 | 2038 |
| 305 | 소로 2-490 | B=8, L=331 | '18.07.12. | 2,686 | 2,686 | 1,246 | 2-2단계 | 2038 |
| 306 | 소로 2-491 | B=8, L=191 | '18.07.12. | 1,554 | 1,554 | 399 | 2-2단계 | 2038 |
| 307 | 소로 2-492 | B=8, L=67 | '18.07.12. | 552 | 552 | 376 | 2-2단계 | 2038 |
| 308 | 소로 2-493 | B=8, L=486 | '18.07.12. | 3,622 | 3,622 | 2,387 | 2-2단계 | 2038 |
| 309 | 소로 2-494 | B=8, L=108 | '18.07.12. | 892 | 892 | 453 | 2-2단계 | 2038 |
| 310 | 소로 2-495 | B=8, L=210 | '18.07.12. | 1,649 | 1,649 | 569 | 2-2단계 | 2038 |
| 311 | 소로 2-496 | B=8, L=359 | '18.07.12. | 2,906 | 2,906 | 1,783 | 2-2단계 | 2038 |
| 312 | 소로 2-497 | B=8, L=339 | '18.07.12. | 2,723 | 2,723 | 1,318 | 2-2단계 | 2038 |
| 313 | 소로 2-498 | B=8, L=393 | '18.07.12. | 3,179 | 3,179 | 1,466 | 2-2단계 | 2038 |
| 314 | 소로 2-499 | B=8, L=110 | '18.07.12. | 909 | 909 | 371 | 2-2단계 | 2038 |
| 315 | 소로 2-교1 | B=8, L=250 | '14.05.28. | 2,035 | 2,035 | 1,030 | 2-2단계 | 2034 |
| 316 | 소로 2-교10 | B=8, L=256 | '14.05.28. | 2,071 | 2,071 | 1,052 | 2-2단계 | 2034 |
| 317 | 소로 2-교11 | B=8, L=116 | '14.05.28. | 952 | 952 | 371 | 2-2단계 | 2034 |
| 318 | 소로 2-교12 | B=8, L=116 | '14.05.28. | 952 | 952 | 379 | 2-2단계 | 2034 |
| 319 | 소로 2-교13 | B=8, L=185 | '14.05.28. | 1,506 | 1,506 | 901 | 2-2단계 | 2034 |
| 320 | 소로 2-교14 | B=8, L=103 | '14.05.28. | 851 | 851 | 298 | 2-2단계 | 2034 |
| 321 | 소로 2-교15 | B=8, L=95 | '14.05.28. | 784 | 784 | 262 | 2-2단계 | 2034 |

| 연번 | 시설명 | 시설규모 (m, m ²) | 최초 결정일 | 시설면적 (m ²) | 미집행 면적 (m ²) | 미집행분 총사업비 (백만원) | 단계별 집행계획 | 실효 시기 (년) |
|-----|----------|------------------------------|------------|---------------------------|--------------------------------|-----------------------|-------------|-----------------|
| 322 | 소로 2-교16 | B=8, L=103 | '14.05.28. | 852 | 852 | 545 | 2-2단계 | 2034 |
| 323 | 소로 2-교17 | B=8, L=101 | '14.05.28. | 881 | 881 | 276 | 2-2단계 | 2034 |
| 324 | 소로 2-교18 | B=8, L=206 | '14.05.28. | 1,681 | 1,681 | 595 | 2-2단계 | 2034 |
| 325 | 소로 2-교19 | B=8, L=112 | '14.05.28. | 921 | 921 | 366 | 2-2단계 | 2034 |
| 326 | 소로 2-교2 | B=8, L=74 | '14.05.28. | 617 | 617 | 260 | 2-2단계 | 2034 |
| 327 | 소로 2-교20 | B=8, L=103 | '14.05.28. | 848 | 848 | 317 | 2-2단계 | 2034 |
| 328 | 소로 2-교21 | B=8, L=83 | '14.05.28. | 693 | 693 | 271 | 2-2단계 | 2034 |
| 329 | 소로 2-교22 | B=8, L=111 | '14.05.28. | 905 | 905 | 506 | 2-2단계 | 2034 |
| 330 | 소로 2-교23 | B=8, L=148 | '14.05.28. | 1,210 | 1,210 | 431 | 2-2단계 | 2034 |
| 331 | 소로 2-교24 | B=8, L=138 | '14.05.28. | 1,129 | 1,129 | 354 | 2-2단계 | 2034 |
| 332 | 소로 2-교25 | B=8, L=129 | '14.05.28. | 1,053 | 1,053 | 299 | 2-2단계 | 2034 |
| 333 | 소로 2-교26 | B=8, L=130 | '14.05.28. | 1,063 | 1,063 | 298 | 2-2단계 | 2034 |
| 334 | 소로 2-교27 | B=8, L=130 | '14.05.28. | 1,065 | 1,065 | 348 | 2-2단계 | 2034 |
| 335 | 소로 2-교28 | B=8, L=130 | '14.05.28. | 1,067 | 1,067 | 512 | 2-2단계 | 2034 |
| 336 | 소로 2-교29 | B=8, L=149 | '14.05.28. | 1,217 | 1,217 | 329 | 2-2단계 | 2034 |
| 337 | 소로 2-교3 | B=8, L=115 | '14.05.28. | 956 | 956 | 453 | 2-2단계 | 2034 |
| 338 | 소로 2-교4 | B=8, L=127 | '14.05.28. | 1,032 | 1,032 | 798 | 2-2단계 | 2034 |
| 339 | 소로 2-교5 | B=8, L=115 | '14.05.28. | 946 | 946 | 597 | 2-2단계 | 2034 |
| 340 | 소로 2-교6 | B=8, L=62 | '14.05.28. | 521 | 521 | 330 | 2-2단계 | 2034 |

| 연번 | 시설명 | 시설규모 (m, m ²) | 최초 결정일 | 시설면적 (m ²) | 미집행 면적 (m ²) | 미집행분 총사업비 (백만원) | 단계별 집행계획 | 실효 시기 (년) |
|-----|----------|------------------------------|------------|---------------------------|--------------------------------|-----------------------|-------------|-----------------|
| 341 | 소로 2-교7 | B=8, L=208 | '14.05.28. | 1,695 | 1,695 | 1,003 | 2-2단계 | 2034 |
| 342 | 소로 2-교8 | B=8, L=146 | '14.05.28. | 1,193 | 1,193 | 413 | 2-2단계 | 2034 |
| 343 | 소로 2-교9 | B=8, L=40 | '14.05.28. | 409 | 409 | 199 | 2-2단계 | 2034 |
| 344 | 소로 2-낙1 | B=8, L=128 | '14.06.11. | 1,048 | 1,048 | 712 | 2-2단계 | 2034 |
| 345 | 소로 2-낙10 | B=8, L=80 | '14.06.11. | 673 | 673 | 277 | 2-2단계 | 2034 |
| 346 | 소로 2-낙11 | B=8, L=173 | '14.06.11. | 1,394 | 1,394 | 561 | 2-2단계 | 2034 |
| 347 | 소로 2-낙12 | B=8, L=373 | '14.06.11. | 3,009 | 3,009 | 1,067 | 2-2단계 | 2034 |
| 348 | 소로 2-낙13 | B=8, L=39 | '14.06.11. | 337 | 337 | 89 | 2-2단계 | 2034 |
| 349 | 소로 2-낙14 | B=8, L=39 | '14.06.11. | 337 | 337 | 126 | 2-2단계 | 2034 |
| 350 | 소로 2-낙15 | B=8, L=492 | '14.06.11. | 4,151 | 4,151 | 1,278 | 2-2단계 | 2034 |
| 351 | 소로 2-낙16 | B=8, L=48 | '14.06.11. | 409 | 409 | 118 | 2-2단계 | 2034 |
| 352 | 소로 2-낙17 | B=8, L=278 | '14.06.11. | 2,252 | 2,252 | 746 | 2-2단계 | 2034 |
| 353 | 소로 2-낙19 | B=8, L=223 | '14.06.11. | 1,827 | 1,827 | 726 | 2-2단계 | 2034 |
| 354 | 소로 2-낙2 | B=8, L=121 | '14.06.11. | 991 | 991 | 654 | 2-2단계 | 2034 |
| 355 | 소로 2-낙20 | B=8, L=74 | '14.06.11. | 609 | 609 | 208 | 2-2단계 | 2034 |
| 356 | 소로 2-낙21 | B=8, L=79 | '14.06.11. | 659 | 659 | 556 | 2-2단계 | 2034 |
| 357 | 소로 2-낙22 | B=8, L=42 | '14.06.11. | 357 | 357 | 138 | 2-2단계 | 2034 |
| 358 | 소로 2-낙3 | B=8, L=163 | '14.06.11. | 1,334 | 1,334 | 702 | 2-2단계 | 2034 |
| 359 | 소로 2-낙4 | B=8, L=188 | '14.06.11. | 1,533 | 1,533 | 542 | 2-2단계 | 2034 |

| 연번 | 시설명 | 시설규모 (m, m ²) | 최초 결정일 | 시설면적 (m ²) | 미집행 면적 (m ²) | 미집행분 총사업비 (백만원) | 단계별 집행계획 | 실효 시기 (년) |
|-----|----------|------------------------------|------------|---------------------------|--------------------------------|-----------------------|-------------|-----------------|
| 360 | 소로 2-낙5 | B=8, L=113 | '14.06.11. | 937 | 937 | 577 | 2-2단계 | 2034 |
| 361 | 소로 2-낙6 | B=8, L=57 | '14.06.11. | 482 | 482 | 186 | 2-2단계 | 2034 |
| 362 | 소로 2-낙7 | B=8, L=66 | '14.06.11. | 557 | 557 | 167 | 2-2단계 | 2034 |
| 363 | 소로 2-낙8 | B=8, L=48 | '14.06.11. | 413 | 413 | 159 | 2-2단계 | 2034 |
| 364 | 소로 2-낙9 | B=8, L=39 | '14.06.11. | 351 | 351 | 111 | 2-2단계 | 2034 |
| 365 | 소로 2-오1 | B=8, L=57 | '15.02.11. | 470 | 470 | 469 | 2-2단계 | 2035 |
| 366 | 소로 2-오2 | B=8, L=47 | '15.02.11. | 161 | 161 | 105 | 2-2단계 | 2035 |
| 367 | 소로 2-오3 | B=8, L=102 | '15.02.11. | 837 | 837 | 619 | 2-2단계 | 2035 |
| 368 | 소로 2-오4 | B=8, L=18 | '15.02.11. | 165 | 165 | 34 | 2-2단계 | 2035 |
| 369 | 소로 2-오5 | B=8, L=174 | '15.02.11. | 1,420 | 1,420 | 1,569 | 2-2단계 | 2035 |
| 370 | 소로 2-오6 | B=8, L=106 | '15.02.11. | 866 | 866 | 797 | 2-2단계 | 2035 |
| 371 | 소로 2-오7 | B=8, L=52 | '15.02.11. | 402 | 402 | 178 | 2-2단계 | 2035 |
| 372 | 소로 2-오8 | B=8, L=38 | '15.02.11. | 298 | 298 | 79 | 2-2단계 | 2035 |
| 373 | 소로 2-원16 | B=8, L=537 | '14.11.05. | 4,449 | 4,449 | 2,634 | 2-2단계 | 2034 |
| 374 | 소로 2-원18 | B=8, L=89 | '14.11.05. | 734 | 734 | 430 | 2-2단계 | 2034 |
| 375 | 소로 2-원19 | B=8, L=143 | '14.11.05. | 1,156 | 1,156 | 789 | 2-2단계 | 2034 |
| 376 | 소로 2-원20 | B=8, L=287 | '14.11.05. | 2,309 | 2,309 | 1,475 | 2-2단계 | 2034 |
| 377 | 소로 2-원21 | B=8, L=137 | '14.11.05. | 1,113 | 1,113 | 661 | 2-2단계 | 2034 |
| 378 | 소로 2-원22 | B=8, L=38 | '14.11.05. | 329 | 329 | 200 | 2-2단계 | 2034 |

| 연번 | 시설명 | 시설규모 (m, m ²) | 최초 결정일 | 시설면적 (m ²) | 미집행 면적 (m ²) | 미집행분 총사업비 (백만원) | 단계별 집행계획 | 실효 시기 (년) |
|-----|----------|------------------------------|------------|---------------------------|--------------------------------|-----------------------|-------------|-----------------|
| 379 | 소로 2-원23 | B=8, L=427 | '14.11.05. | 3,484 | 3,484 | 1,432 | 2-2단계 | 2034 |
| 380 | 소로 2-원24 | B=8, L=179 | '14.11.05. | 1,454 | 1,454 | 768 | 2-2단계 | 2034 |
| 381 | 소로 2-원25 | B=8, L=278 | '14.11.05. | 2,253 | 2,253 | 1,725 | 2-2단계 | 2034 |
| 382 | 소로 2-원26 | B=8, L=103 | '14.11.05. | 806 | 806 | 671 | 2-2단계 | 2034 |
| 383 | 소로 2-원27 | B=8, L=134 | '14.11.05. | 1,100 | 1,100 | 740 | 2-2단계 | 2034 |
| 384 | 소로 2-원28 | B=8, L=256 | '14.11.05. | 2,081 | 2,081 | 1,145 | 2-2단계 | 2034 |
| 385 | 소로 2-원29 | B=8, L=52 | '14.11.05. | 445 | 445 | 335 | 2-2단계 | 2034 |
| 386 | 소로 2-원31 | B=8, L=295 | '14.11.05. | 2,383 | 2,383 | 412 | 2-2단계 | 2034 |
| 387 | 소로 2-원32 | B=8, L=70 | '14.11.05. | 584 | 584 | 303 | 2-2단계 | 2034 |
| 388 | 소로 2-원33 | B=8, L=198 | '14.11.05. | 1,707 | 1,707 | 647 | 2-2단계 | 2034 |
| 389 | 소로 2-원34 | B=8, L=45 | '14.11.05. | 384 | 384 | 66 | 2-2단계 | 2034 |
| 390 | 소로 2-원35 | B=8, L=203 | '14.11.05. | 1,646 | 1,646 | 1,287 | 2-2단계 | 2034 |
| 391 | 소로 2-원36 | B=8, L=69 | '14.11.05. | 576 | 576 | 436 | 2-2단계 | 2034 |
| 392 | 소로 2-원37 | B=8, L=72 | '14.11.05. | 605 | 605 | 368 | 2-2단계 | 2034 |
| 393 | 소로 2-원38 | B=8, L=212 | '14.11.05. | 1,724 | 1,724 | 298 | 2-2단계 | 2034 |
| 394 | 소로 2-원39 | B=8, L=212 | '14.11.05. | 1,720 | 1,720 | 298 | 2-2단계 | 2034 |
| 395 | 소로 2-원40 | B=8, L=53 | '14.11.05. | 449 | 449 | 79 | 2-2단계 | 2034 |
| 396 | 소로 2-원41 | B=8, L=163 | '14.11.05. | 1,317 | 1,317 | 581 | 2-2단계 | 2034 |
| 397 | 소로 2-원42 | B=8, L=351 | '14.11.05. | 2,804 | 2,804 | 1,271 | 2-2단계 | 2034 |

| 연번 | 시설명 | 시설규모 (m, m ²) | 최초 결정일 | 시설면적 (m ²) | 미집행 면적 (m ²) | 미집행분 총사업비 (백만원) | 단계별 집행계획 | 실효 시기 (년) |
|-----|----------|------------------------------|------------|---------------------------|--------------------------------|-----------------------|-------------|-----------------|
| 398 | 소로 2-인1 | B=8, L=774 | '15.03.11. | 6,319 | 6,319 | 3,192 | 2-2단계 | 2035 |
| 399 | 소로 2-인10 | B=8, L=586 | '15.03.11. | 4,725 | 4,725 | 2,655 | 2-2단계 | 2035 |
| 400 | 소로 2-인15 | B=8, L=97 | '15.03.11. | 795 | 795 | 221 | 2-2단계 | 2035 |
| 401 | 소로 2-인16 | B=8, L=127 | '15.03.11. | 1,037 | 1,037 | 249 | 2-2단계 | 2035 |
| 402 | 소로 2-인19 | B=8, L=100 | '15.03.11. | 826 | 826 | 181 | 2-2단계 | 2035 |
| 403 | 소로 2-인2 | B=8, L=43 | '15.03.11. | 374 | 374 | 104 | 2-2단계 | 2035 |
| 404 | 소로 2-인20 | B=8, L=147 | '15.03.11. | 1,200 | 1,200 | 328 | 2-2단계 | 2035 |
| 405 | 소로 2-인21 | B=8, L=68 | '15.03.11. | 823 | 823 | 224 | 2-2단계 | 2035 |
| 406 | 소로 2-인22 | B=8, L=163 | '15.03.11. | 1,323 | 1,323 | 343 | 2-2단계 | 2035 |
| 407 | 소로 2-인3 | B=8, L=73 | '15.03.11. | 613 | 613 | 353 | 2-2단계 | 2035 |
| 408 | 소로 2-인4 | B=8, L=92 | '15.03.11. | 763 | 763 | 268 | 2-2단계 | 2035 |
| 409 | 소로 2-인5 | B=8, L=98 | '15.03.11. | 814 | 814 | 459 | 2-2단계 | 2035 |
| 410 | 소로 2-인6 | B=8, L=109 | '15.03.11. | 899 | 899 | 491 | 2-2단계 | 2035 |
| 411 | 소로 2-인7 | B=8, L=67 | '15.03.11. | 565 | 565 | 193 | 2-2단계 | 2035 |
| 412 | 소로 2-인8 | B=8, L=58 | '15.03.11. | 490 | 490 | 276 | 2-2단계 | 2035 |
| 413 | 소로 2-인9 | B=8, L=49 | '15.03.11. | 422 | 422 | 236 | 2-2단계 | 2035 |
| 414 | 소로 2-적1 | B=8, L=368 | '12.05.30. | 2,973 | 2,973 | 2,366 | 2-2단계 | 2032 |
| 415 | 소로 2-적10 | B=8, L=101 | '12.05.30. | 825 | 825 | 1,139 | 2-2단계 | 2032 |
| 416 | 소로 2-적11 | B=8, L=107 | '12.05.30. | 884 | 884 | 293 | 2-2단계 | 2032 |

| 연번 | 시설명 | 시설규모 (m, m ²) | 최초 결정일 | 시설면적 (m ²) | 미집행 면적 (m ²) | 미집행분 총사업비 (백만원) | 단계별 집행계획 | 실효 시기 (년) |
|-----|----------|------------------------------|------------|---------------------------|--------------------------------|-----------------------|-------------|-----------------|
| 417 | 소로 2-적12 | B=8, L=154 | '12.05.30. | 1,258 | 1,258 | 485 | 2-2단계 | 2032 |
| 418 | 소로 2-적13 | B=8, L=25 | '12.05.30. | 225 | 225 | 83 | 2-2단계 | 2032 |
| 419 | 소로 2-적14 | B=8, L=25 | '12.05.30. | 225 | 225 | 86 | 2-2단계 | 2032 |
| 420 | 소로 2-적15 | B=8, L=106 | '12.05.30. | 888 | 888 | 538 | 2-2단계 | 2032 |
| 421 | 소로 2-적16 | B=8, L=83 | '12.05.30. | 690 | 690 | 233 | 2-2단계 | 2032 |
| 422 | 소로 2-적17 | B=8, L=146 | '12.05.30. | 1,193 | 1,193 | 472 | 2-2단계 | 2032 |
| 423 | 소로 2-적2 | B=8, L=538 | '12.05.30. | 4,328 | 4,328 | 3,521 | 2-2단계 | 2032 |
| 424 | 소로 2-적3 | B=8, L=54 | '12.05.30. | 454 | 454 | 535 | 2-2단계 | 2032 |
| 425 | 소로 2-적4 | B=8, L=83 | '12.05.30. | 688 | 688 | 810 | 2-2단계 | 2032 |
| 426 | 소로 2-적5 | B=8, L=233 | '12.05.30. | 1,821 | 1,821 | 804 | 2-2단계 | 2032 |
| 427 | 소로 2-적6 | B=8, L=44 | '12.05.30. | 374 | 374 | 80 | 2-2단계 | 2032 |
| 428 | 소로 2-적7 | B=8, L=45 | '12.05.30. | 382 | 382 | 196 | 2-2단계 | 2032 |
| 429 | 소로 2-적8 | B=8, L=170 | '12.05.30. | 1,507 | 1,507 | 1,063 | 2-2단계 | 2032 |
| 430 | 소로 2-적9 | B=8, L=115 | '12.05.30. | 949 | 949 | 640 | 2-2단계 | 2032 |
| 431 | 소로 2-축1 | B=8, L=91 | '12.05.30. | 751 | 751 | 312 | 2-2단계 | 2032 |
| 432 | 소로 2-축10 | B=8, L=88 | '12.05.30. | 732 | 732 | 324 | 2-2단계 | 2032 |
| 433 | 소로 2-축11 | B=8, L=111 | '12.05.30. | 913 | 913 | 355 | 2-2단계 | 2032 |
| 434 | 소로 2-축12 | B=8, L=85 | '12.05.30. | 705 | 705 | 439 | 2-2단계 | 2032 |
| 435 | 소로 2-축13 | B=8, L=100 | '12.05.30. | 825 | 825 | 385 | 2-2단계 | 2032 |

| 연번 | 시설명 | 시설규모 (m, m ²) | 최초 결정일 | 시설면적 (m ²) | 미집행 면적 (m ²) | 미집행분 총사업비 (백만원) | 단계별 집행계획 | 실효 시기 (년) |
|-----|----------|------------------------------|------------|---------------------------|--------------------------------|-----------------------|-------------|-----------------|
| 436 | 소로 2-죽14 | B=8, L=107 | '12.05.30. | 884 | 884 | 391 | 2-2단계 | 2032 |
| 437 | 소로 2-죽15 | B=8, L=93 | '12.05.30. | 769 | 769 | 236 | 2-2단계 | 2032 |
| 438 | 소로 2-죽16 | B=8, L=94 | '12.05.30. | 782 | 782 | 167 | 2-2단계 | 2032 |
| 439 | 소로 2-죽17 | B=8, L=123 | '12.05.30. | 1,016 | 1,016 | 218 | 2-2단계 | 2032 |
| 440 | 소로 2-죽18 | B=8, L=50 | '12.05.30. | 417 | 417 | 170 | 2-2단계 | 2032 |
| 441 | 소로 2-죽19 | B=8, L=48 | '12.05.30. | 405 | 405 | 122 | 2-2단계 | 2032 |
| 442 | 소로 2-죽2 | B=8, L=114 | '12.05.30. | 936 | 936 | 397 | 2-2단계 | 2032 |
| 443 | 소로 2-죽20 | B=8, L=220 | '12.05.30. | 1,121 | 1,121 | 468 | 2-2단계 | 2032 |
| 444 | 소로 2-죽21 | B=8, L=136 | '12.05.30. | 1,798 | 1,798 | 466 | 2-2단계 | 2032 |
| 445 | 소로 2-죽3 | B=8, L=86 | '12.05.30. | 712 | 712 | 419 | 2-2단계 | 2032 |
| 446 | 소로 2-죽4 | B=8, L=87 | '12.05.30. | 718 | 718 | 254 | 2-2단계 | 2032 |
| 447 | 소로 2-죽5 | B=8, L=113 | '12.05.30. | 925 | 925 | 426 | 2-2단계 | 2032 |
| 448 | 소로 2-죽6 | B=8, L=113 | '12.05.30. | 920 | 920 | 414 | 2-2단계 | 2032 |
| 449 | 소로 2-죽7 | B=8, L=108 | '12.05.30. | 885 | 885 | 387 | 2-2단계 | 2032 |
| 450 | 소로 2-죽8 | B=8, L=112 | '12.05.30. | 916 | 916 | 427 | 2-2단계 | 2032 |
| 451 | 소로 2-죽9 | B=8, L=92 | '12.05.30. | 763 | 763 | 376 | 2-2단계 | 2032 |
| 452 | 소로 2-하1 | B=8, L=373 | '15.03.11. | 3,010 | 3,010 | 1,775 | 2-2단계 | 2035 |
| 453 | 소로 2-하10 | B=8, L=200 | '15.03.11. | 1,713 | 1,713 | 851 | 2-2단계 | 2035 |
| 454 | 소로 2-하11 | B=8, L=294 | '15.03.11. | 2,637 | 1,392 | 752 | 2-2단계 | 2035 |

| 연번 | 시설명 | 시설규모 (m, m ²) | 최초 결정일 | 시설면적 (m ²) | 미집행 면적 (m ²) | 미집행분 총사업비 (백만원) | 단계별 집행계획 | 실효 시기 (년) |
|-----|----------|------------------------------|------------|---------------------------|--------------------------------|-----------------------|-------------|-----------------|
| 455 | 소로 2-하12 | B=8, L=403 | '15.03.11. | 3,270 | 3,270 | 1,133 | 2-2단계 | 2035 |
| 456 | 소로 2-하2 | B=8, L=94 | '15.03.11. | 783 | 783 | 225 | 2-2단계 | 2035 |
| 457 | 소로 2-하3 | B=8, L=76 | '15.03.11. | 636 | 636 | 214 | 2-2단계 | 2035 |
| 458 | 소로 2-하4 | B=8, L=130 | '15.03.11. | 1,066 | 1,066 | 391 | 2-2단계 | 2035 |
| 459 | 소로 2-하5 | B=8, L=124 | '15.03.11. | 1,019 | 1,019 | 740 | 2-2단계 | 2035 |
| 460 | 소로 2-하6 | B=8, L=89 | '15.03.11. | 740 | 740 | 410 | 2-2단계 | 2035 |
| 461 | 소로 2-하7 | B=8, L=281 | '15.03.11. | 2,278 | 2,278 | 696 | 2-2단계 | 2035 |
| 462 | 소로 2-하8 | B=8, L=58 | '15.03.11. | 485 | 485 | 155 | 2-2단계 | 2035 |
| 463 | 소로 2-하9 | B=8, L=413 | '15.03.11. | 3,750 | 3,750 | 1,265 | 2-2단계 | 2035 |
| 464 | 소로 3-79 | B=4, L=36 | '14.08.20. | 145 | 145 | 54 | 2-2단계 | 2034 |
| 465 | 소로 3-80 | B=6, L=35 | '14.08.20. | 210 | 210 | 709 | 2-2단계 | 2034 |
| 466 | 소로 3-81 | B=6, L=34 | '14.08.20. | 207 | 207 | 251 | 2-2단계 | 2034 |
| 467 | 소로 3-82 | B=6, L=33 | '14.08.20. | 190 | 190 | 262 | 2-2단계 | 2034 |
| 468 | 소로 3-83 | B=6, L=37 | '14.08.20. | 212 | 212 | 108 | 2-2단계 | 2034 |
| 469 | 소로 3-396 | B=6, L=12 | '09.04.13. | 83 | 83 | 14 | 2-2단계 | 2029 |
| 470 | 소로 3-425 | B=5, L=46 | '18.07.12. | 228 | 228 | 68 | 2-2단계 | 2038 |
| 471 | 소로 3-426 | B=5, L=41 | '18.07.12. | 203 | 203 | 35 | 2-2단계 | 2038 |
| 472 | 소로 3-427 | B=5, L=22 | '18.07.12. | 110 | 110 | 37 | 2-2단계 | 2038 |
| 473 | 소로 3-교1 | B=6, L=40 | '14.05.28. | 259 | 259 | 120 | 2-2단계 | 2034 |

| 연번 | 시설명 | 시설규모 (m, m ²) | 최초 결정일 | 시설면적 (m ²) | 미집행 면적 (m ²) | 미집행분 총사업비 (백만원) | 단계별 집행계획 | 실효 시기 (년) |
|-----|----------|------------------------------|------------|---------------------------|--------------------------------|-----------------------|-------------|-----------------|
| 474 | 소로 3-교2 | B=4, L=10 | '14.05.28. | 39 | 39 | 22 | 2-2단계 | 2034 |
| 475 | 소로 3-교3 | B=4, L=10 | '14.05.28. | 38 | 38 | 17 | 2-2단계 | 2034 |
| 476 | 소로 3-구5 | B=4, L=13 | '16.03.17. | 53 | 53 | 9 | 2-2단계 | 2036 |
| 477 | 소로 3-낙1 | B=6, L=145 | '14.06.11. | 896 | 896 | 1,046 | 2-2단계 | 2034 |
| 478 | 소로 3-낙2 | B=6, L=74 | '14.06.11. | 475 | 475 | 382 | 2-2단계 | 2034 |
| 479 | 소로 3-낙3 | B=6, L=196 | '14.06.11. | 1,209 | 1,209 | 983 | 2-2단계 | 2034 |
| 480 | 소로 3-낙4 | B=6, L=96 | '14.06.11. | 604 | 604 | 413 | 2-2단계 | 2034 |
| 481 | 소로 3-낙5 | B=6, L=326 | '14.06.11. | 2,129 | 1,559 | 673 | 2-2단계 | 2034 |
| 482 | 소로 3-낙6 | B=6, L=278 | '14.06.11. | 1,640 | 1,640 | 596 | 2-2단계 | 2034 |
| 483 | 소로 3-낙7 | B=6, L=59 | '14.06.11. | 374 | 374 | 98 | 2-2단계 | 2034 |
| 484 | 소로 3-오1 | B=6, L=23 | '15.02.11. | 142 | 142 | 59 | 2-2단계 | 2035 |
| 485 | 소로 3-오2 | B=6, L=18 | '15.02.11. | 105 | 105 | 35 | 2-2단계 | 2035 |
| 486 | 소로 3-오3 | B=6, L=34 | '15.02.11. | 203 | 203 | 65 | 2-2단계 | 2035 |
| 487 | 소로 3-오4 | B=6, L=17 | '15.02.11. | 102 | 102 | 23 | 2-2단계 | 2035 |
| 488 | 소로 3-원10 | B=6, L=20 | '14.11.05. | 115 | 115 | 181 | 2-2단계 | 2034 |
| 489 | 소로 3-원11 | B=6, L=20 | '14.11.05. | 115 | 115 | 113 | 2-2단계 | 2034 |
| 490 | 소로 3-원12 | B=6, L=20 | '14.11.05. | 116 | 116 | 38 | 2-2단계 | 2034 |
| 491 | 소로 3-원2 | B=4, L=33 | '14.11.05. | 130 | 130 | 22 | 2-2단계 | 2034 |
| 492 | 소로 3-원4 | B=6, L=33 | '14.11.05. | 199 | 199 | 115 | 2-2단계 | 2034 |

| 연번 | 시설명 | 시설규모 (m, m ²) | 최초 결정일 | 시설면적 (m ²) | 미집행 면적 (m ²) | 미집행분 총사업비 (백만원) | 단계별 집행계획 | 실효 시기 (년) |
|-----|-------------|------------------------------|------------|---------------------------|--------------------------------|-----------------------|-------------|-----------------|
| 493 | 소로 3-원5 | B=6, L=15 | '14.11.05. | 84 | 84 | 35 | 2-2단계 | 2034 |
| 494 | 소로 3-원6 | B=6, L=20 | '14.11.05. | 126 | 126 | 56 | 2-2단계 | 2034 |
| 495 | 소로 3-원7 | B=6, L=20 | '14.11.05. | 125 | 125 | 123 | 2-2단계 | 2034 |
| 496 | 소로 3-원8 | B=6, L=55 | '14.11.05. | 329 | 329 | 551 | 2-1단계 | 2034 |
| 497 | 소로 3-원9 | B=6, L=55 | '14.11.05. | 328 | 328 | 495 | 2-1단계 | 2034 |
| 498 | 소로 3-이1 | B=6, L=9 | '14.05.28. | 71 | 71 | 16 | 2-2단계 | 2034 |
| 499 | 소로 3-이2 | B=6, L=11 | '14.05.28. | 74 | 74 | 18 | 2-2단계 | 2034 |
| 500 | 소로 3-인보4 | B=4, L=31 | '15.03.11. | 127 | 127 | 73 | 2-2단계 | 2035 |
| 501 | 소로 3-적1 | B=6, L=31 | '12.05.30. | 214 | 214 | 148 | 2-2단계 | 2032 |
| 502 | 소로 3-하1 | B=6, L=136 | '15.03.11. | 942 | 942 | 313 | 2-2단계 | 2035 |
| 503 | 소로 3-하10 | B=6, L=373 | '15.03.11. | 2,288 | 2,288 | 1,162 | 2-2단계 | 2035 |
| 504 | 소로 3-하11 | B=6, L=40 | '15.03.11. | 266 | 266 | 105 | 2-2단계 | 2035 |
| 505 | 소로 3-하12 | B=6, L=321 | '15.03.11. | 2,199 | 583 | 577 | 2-2단계 | 2035 |
| 506 | 소로 3-하13 | B=6, L=56 | '15.03.11. | 361 | 361 | 212 | 2-2단계 | 2035 |
| 507 | 소로 3-하14 | B=6, L=186 | '15.03.11. | 1,140 | 1,140 | 444 | 2-2단계 | 2035 |
| 508 | 소로 3-하15 | B=6, L=362 | '15.03.11. | 2,315 | 2,315 | 995 | 2-2단계 | 2035 |
| 509 | 소로 3-하16 | B=6, L=40 | '15.03.11. | 267 | 267 | 100 | 2-2단계 | 2035 |
| 510 | 소로 3-하17 | B=4, L=46 | '15.03.11. | 184 | 184 | 446 | 2-2단계 | 2035 |
| 511 | 소로 3-하18 | B=4, L=52 | '15.03.11. | 208 | 208 | 58 | 2-2단계 | 2035 |

| 연번 | 시설명 | 시설규모 (m, m ²) | 최초 결정일 | 시설면적 (m ²) | 미집행 면적 (m ²) | 미집행분 총사업비 (백만원) | 단계별 집행계획 | 실효 시기 (년) |
|-----|-------------|------------------------------|------------|---------------------------|--------------------------------|-----------------------|-------------|-----------------|
| 512 | 소로 3-하2 | B=6, L=329 | '15.03.11. | 2,004 | 2,004 | 1,165 | 2-2단계 | 2035 |
| 513 | 소로 3-하3 | B=6, L=170 | '15.03.11. | 1,053 | 1,053 | 1,015 | 2-2단계 | 2035 |
| 514 | 소로 3-하4 | B=6, L=153 | '15.03.11. | 967 | 967 | 205 | 2-2단계 | 2035 |
| 515 | 소로 3-하5 | B=6, L=123 | '15.03.11. | 758 | 758 | 1,379 | 2-2단계 | 2035 |
| 516 | 소로 3-하6 | B=6, L=71 | '15.03.11. | 461 | 461 | 295 | 2-2단계 | 2035 |
| 517 | 소로 3-하7 | B=6, L=279 | '15.03.11. | 1,716 | 1,716 | 779 | 2-2단계 | 2035 |
| 518 | 소로 3-하8 | B=6, L=51 | '15.03.11. | 331 | 331 | 57 | 2-2단계 | 2035 |
| 519 | 소로 3-하9 | B=6, L=35 | '15.03.11. | 238 | 238 | 310 | 2-2단계 | 2035 |
| 520 | 자동차정류 장7 | A=43,927 | '25.12.18. | 43,927 | 43,927 | 3,558 | 1단계 | 2045 |
| 521 | 근린공원 1 | A=32,522 | '12.05.24. | 32,522 | 32,522 | 8,373 | 2-2단계 | 2032 |
| 522 | 근린공원 1 | A=14,623 | '12.05.24. | 14,623 | 14,623 | 1,942 | 2-2단계 | 2032 |
| 523 | 근린공원 1 | A=265,968 | '73.12.31. | 265,968 | 257,382 | 207 | 1단계 | 2030 |
| 524 | 근린공원 2 | A=47,586 | '73.12.31. | 47,585.7 | 22,867 | 4,277 | 1단계 | 2030 |
| 525 | 근린공원 2 | A=36,562 | '12.05.24. | 36,562 | 36,562 | 8,530 | 2-2단계 | 2032 |
| 526 | 근린공원 2 | A=15,281 | '12.05.24. | 15,281 | 15,281 | 1,898 | 2-2단계 | 2032 |
| 527 | 근린공원 5 | A=163,418 | '73.12.31. | 163,417.6 | 80,819 | 8,486 | 1단계 | 2030 |
| 528 | 근린공원 9 | A=77,024 | '73.12.31. | 77,024 | 75,162 | 7,892 | 2-2단계 | 2030 |
| 529 | 근린공원 10 | A=201,834 | '73.12.31. | 201,834 | 34,245 | 3,596 | 2-2단계 | 2030 |
| 530 | 근린공원 27 | A=174,425 | '69.09.01. | 174,425 | 205 | 22 | 2-2단계 | 2030 |

| 연번 | 시설명 | 시설규모 (m, m ²) | 최초 결정일 | 시설면적 (m ²) | 미집행 면적 (m ²) | 미집행분 총사업비 (백만원) | 단계별 집행계획 | 실효 시기 (년) |
|-----|--------------|------------------------------|------------|---------------------------|--------------------------------|-----------------------|-------------|-----------------|
| 531 | 근린공원 29 | A=13,063 | '94.02.08. | 13,063 | 1,932 | 203 | 2-2단계 | 2030 |
| 532 | 근린공원 31 | A=1,710,807 | '91.08.12. | 1,710,807 | 1,659,934 | 174,293 | 2-2단계 | 2030 |
| 533 | 수변공원 6 | A=214,265 | '16.03.14. | 214,265 | 15,960 | 2,505 | 2-2단계 | 2036 |
| 534 | 어린이공원 3 | A=1,500 | '12.05.24. | 1,500 | 1,500 | 444 | 2-2단계 | 2032 |
| 535 | 어린이공원 3 | A=2,785 | '12.05.24. | 2,785 | 2,785 | 743 | 2-2단계 | 2032 |
| 536 | 어린이공원 4 | A=1,500 | '12.05.24. | 1,500 | 1,500 | 836 | 2-2단계 | 2032 |
| 537 | 어린이공원 4 | A=2,000 | '12.05.24. | 2,000 | 2,000 | 650 | 2-2단계 | 2032 |
| 538 | 어린이공원 5 | A=1,500 | '12.05.24. | 1,500 | 1,500 | 543 | 2-2단계 | 2032 |
| 539 | 어린이공원 128 | A=1,340 | '92.08.04. | 1,340 | 553 | 58 | 2-2단계 | 2030 |
| 540 | 어린이공원 167 | A=1,500 | '15.03.11. | 1,500 | 1,500 | 762 | 2-2단계 | 2035 |
| 541 | 어린이공원 169 | A=1,566 | '18.07.12. | 1,566 | 1,566 | 741 | 2-2단계 | 2038 |
| 542 | 소공원 1 | A=800 | '12.03.20. | 800 | 800 | 84 | 2-2단계 | 2032 |
| 543 | 소공원 6 | A=744 | '12.05.24. | 744 | 744 | 160 | 2-2단계 | 2032 |
| 544 | 소공원 25 | A=320 | '18.07.12. | 320 | 320 | 146 | 2-2단계 | 2038 |
| 545 | 소공원 26 | A=425 | '18.07.12. | 425 | 425 | 143 | 2-2단계 | 2038 |
| 546 | 소공원 27 | A=657 | '18.07.12. | 657 | 657 | 252 | 2-2단계 | 2038 |
| 547 | 소공원 28 | A=919 | '18.07.12. | 919 | 919 | 605 | 2-2단계 | 2038 |
| 548 | 소공원 29 | A=867 | '18.07.12. | 867 | 867 | 104 | 2-2단계 | 2038 |
| 549 | 소공원 30 | A=755 | '18.07.12. | 755 | 755 | 79 | 2-2단계 | 2038 |

| 연번 | 시설명 | 시설규모 (m, m ²) | 최초 결정일 | 시설면적 (m ²) | 미집행 면적 (m ²) | 미집행분 총사업비 (백만원) | 단계별 집행계획 | 실효 시기 (년) |
|-----|----------|------------------------------|------------|---------------------------|--------------------------------|-----------------------|-------------|-----------------|
| 550 | 소공원 31 | A=1,256 | '18.07.12. | 1,256 | 1,256 | 132 | 2-2단계 | 2038 |
| 551 | 완충녹지 134 | A=1,212 | '13.04.18. | 1,212 | 1,212 | 1,759 | 2-2단계 | 2033 |
| 552 | 완충녹지 141 | A=2,824 | '14.05.28. | 2,824 | 2,824 | 782 | 2-2단계 | 2034 |
| 553 | 완충녹지 142 | A=2,925 | '14.05.28. | 2,925 | 2,925 | 642 | 2-2단계 | 2034 |
| 554 | 완충녹지 143 | A=1,858 | '14.05.28. | 1,858 | 1,858 | 422 | 2-2단계 | 2034 |
| 555 | 완충녹지 144 | A=2,365 | '14.05.28. | 2,365 | 2,365 | 1,654 | 2-2단계 | 2034 |
| 556 | 완충녹지 145 | A=2,052 | '14.05.28. | 2,052 | 2,052 | 760 | 2-2단계 | 2034 |
| 557 | 완충녹지 146 | A=1,208 | '14.05.28. | 1,208 | 1,208 | 741 | 2-2단계 | 2034 |
| 558 | 완충녹지 147 | A=1,069 | '14.08.20. | 1,069 | 1,069 | 197 | 2-2단계 | 2034 |
| 559 | 완충녹지 148 | A=5,563 | '15.02.11. | 5,563 | 5,563 | 1,446 | 2-2단계 | 2035 |
| 560 | 완충녹지 149 | A=5,753 | '15.02.11. | 5,753 | 5,753 | 1,279 | 2-2단계 | 2035 |
| 561 | 완충녹지 150 | A=2,735 | '15.02.11. | 2,735 | 2,735 | 461 | 2-2단계 | 2035 |
| 562 | 완충녹지 151 | A=1,279 | '15.02.11. | 1,279 | 1,279 | 776 | 2-2단계 | 2035 |
| 563 | 완충녹지 152 | A=1,429 | '15.02.11. | 1,429 | 1,429 | 529 | 2-2단계 | 2035 |
| 564 | 완충녹지 153 | A=895 | '15.02.11. | 895 | 895 | 272 | 2-2단계 | 2035 |
| 565 | 완충녹지 154 | A=250 | '15.03.11. | 250 | 250 | 52 | 2-2단계 | 2035 |
| 566 | 완충녹지 155 | A=15,225 | '15.03.11. | 15,225 | 15,225 | 1,309 | 2-2단계 | 2035 |
| 567 | 완충녹지 156 | A=878 | '15.03.11. | 878 | 878 | 79 | 2-2단계 | 2035 |
| 568 | 완충녹지 157 | A=553 | '15.03.11. | 553 | 553 | 48 | 2-2단계 | 2035 |

| 연번 | 시설명 | 시설규모 (m, m ²) | 최초 결정일 | 시설면적 (m ²) | 미집행 면적 (m ²) | 미집행분 총사업비 (백만원) | 단계별 집행계획 | 실효 시기 (년) |
|-----|----------|------------------------------|------------|---------------------------|--------------------------------|-----------------------|-------------|-----------------|
| 569 | 완충녹지 158 | A=185 | '15.03.11. | 185 | 185 | 16 | 2-2단계 | 2035 |
| 570 | 완충녹지 165 | A=1,272 | '18.07.12. | 1,272 | 1,272 | 364 | 2-2단계 | 2038 |
| 571 | 완충녹지 166 | A=474 | '18.07.12. | 474 | 474 | 236 | 2-2단계 | 2038 |
| 572 | 완충녹지 162 | A=2,731 | '24.08.21. | 2,731 | 2,731 | 235 | 2-2단계 | 2044 |
| 573 | 경관녹지 96 | A=6,933 | '14.05.28. | 6,933 | 6,933 | 1,572 | 2-2단계 | 2034 |
| 574 | 경관녹지 97 | A=1,024 | '14.05.28. | 1,024 | 1,024 | 357 | 2-2단계 | 2034 |
| 575 | 경관녹지 98 | A=718 | '14.05.28. | 718 | 718 | 193 | 2-2단계 | 2034 |
| 576 | 경관녹지 99 | A=328 | '14.05.28. | 328 | 328 | 88 | 2-2단계 | 2034 |
| 577 | 경관녹지 100 | A=92 | '14.05.28. | 92 | 92 | 9 | 2-2단계 | 2034 |
| 578 | 경관녹지 101 | A=270 | '14.05.28. | 270 | 270 | 19 | 2-2단계 | 2034 |
| 579 | 경관녹지 102 | A=455 | '14.05.28. | 455 | 455 | 44 | 2-2단계 | 2034 |
| 580 | 경관녹지 103 | A=939 | '14.05.28. | 939 | 939 | 159 | 2-2단계 | 2034 |
| 581 | 경관녹지 104 | A=313 | '14.05.28. | 313 | 313 | 56 | 2-2단계 | 2034 |
| 582 | 경관녹지 105 | A=620 | '14.05.28. | 620 | 620 | 56 | 2-2단계 | 2034 |
| 583 | 경관녹지 106 | A=591 | '14.05.28. | 591 | 591 | 286 | 2-2단계 | 2034 |
| 584 | 경관녹지 107 | A=307 | '14.05.28. | 307 | 307 | 21 | 2-2단계 | 2034 |
| 585 | 경관녹지 108 | A=271 | '14.05.28. | 271 | 271 | 19 | 2-2단계 | 2034 |
| 586 | 경관녹지 109 | A=586 | '14.05.28. | 586 | 586 | 86 | 2-2단계 | 2034 |
| 587 | 경관녹지 110 | A=112 | '14.06.11. | 112 | 112 | 33 | 2-2단계 | 2034 |

| 연번 | 시설명 | 시설규모 (m, m ²) | 최초 결정일 | 시설면적 (m ²) | 미집행 면적 (m ²) | 미집행분 총사업비 (백만원) | 단계별 집행계획 | 실효 시기 (년) |
|-----|----------|------------------------------|------------|---------------------------|--------------------------------|-----------------------|-------------|-----------------|
| 588 | 경관녹지 111 | A=881 | '14.06.11. | 881 | 881 | 276 | 2-2단계 | 2034 |
| 589 | 경관녹지 113 | A=736 | '15.02.11. | 736 | 736 | 269 | 2-2단계 | 2035 |
| 590 | 경관녹지 114 | A=1,333 | '15.02.11. | 1,333 | 1,333 | 601 | 2-2단계 | 2035 |
| 591 | 경관녹지 115 | A=888 | '15.02.11. | 888 | 888 | 186 | 2-2단계 | 2035 |
| 592 | 경관녹지 116 | A=1,201 | '15.02.11. | 1,201 | 1,201 | 109 | 2-2단계 | 2035 |
| 593 | 경관녹지 117 | A=800 | '15.02.11. | 800 | 800 | 492 | 2-2단계 | 2035 |
| 594 | 경관녹지 118 | A=307 | '15.02.11. | 307 | 307 | 52 | 2-2단계 | 2035 |
| 595 | 경관녹지 143 | A=131 | '18.07.12. | 131 | 131 | 14 | 2-2단계 | 2038 |
| 596 | 경관녹지 144 | A=89 | '18.07.12. | 89 | 89 | 75 | 2-2단계 | 2038 |
| 597 | 경관녹지 145 | A=2,131 | '18.07.12. | 2,131 | 2,131 | 725 | 2-2단계 | 2038 |
| 598 | 경관녹지 146 | A=12,040 | '18.07.12. | 12,040 | 12,040 | 2,374 | 2-2단계 | 2038 |
| 599 | 경관녹지 147 | A=3,152 | '18.07.12. | 3,152 | 3,152 | 783 | 2-2단계 | 2038 |
| 600 | 경관녹지 148 | A=3,243 | '18.07.12. | 3,243 | 3,243 | 1,452 | 2-2단계 | 2038 |
| 601 | 경관녹지 원1 | A=183 | '19.03.21. | 183 | 183 | 13 | 2-2단계 | 2039 |
| 602 | 경관녹지 원2 | A=1,173 | '14.11.05. | 1,173 | 1,173 | 174 | 2-2단계 | 2034 |
| 603 | 경관녹지 원3 | A=686 | '14.11.05. | 686 | 686 | 338 | 2-2단계 | 2034 |
| 604 | 경관녹지 원5 | A=139 | '19.03.21. | 139 | 139 | 40 | 2-2단계 | 2039 |
| 605 | 경관녹지 원6 | A=814 | '19.03.21. | 814 | 814 | 59 | 2-2단계 | 2039 |
| 606 | 학교 29 | A=15,015 | '23.11.23. | 15,015 | 15,015 | 30,786 | 2-2단계 | 2043 |

| 연번 | 시설명 | 시설규모 (m, m ²) | 최초 결정일 | 시설면적 (m ²) | 미집행 면적 (m ²) | 미집행분 총사업비 (백만원) | 단계별 집행계획 | 실효 시기 (년) |
|-----|--------|------------------------------|------------|---------------------------|--------------------------------|-----------------------|-------------|-----------------|
| 607 | 학교 63 | A=15,036 | '15.02.11. | 15,036 | 15,036 | 34,622 | 2-2단계 | 2035 |
| 608 | 문화시설 7 | A=173,232 | '25.08.11. | 173,232 | 173,232 | 14,032 | 2-2단계 | 2045 |
| 609 | 연구시설 2 | A=27,421 | '20.04.27. | 27,421 | 27,421 | 10,300 | 1단계 | 2040 |
| 610 | 하천 1 | A=64,136 | '12.05.24. | 64,136 | 64,136 | 4,500 | 1단계 | 2032 |
| 611 | 하천 25 | A=131,094 | '15.03.11. | 131,094 | 131,094 | 5,000 | 1단계 | 2035 |

6. 기타 문의사항은 구미시청 도시계획과(☎054-480-5405)로 연락하여 주시기 바랍니다. 끝.

경산시 공고 제2026-188호

경산도시계획시설사업(유류저장 및 송유설비)사업 공사완료 공고

경산도시계획시설(유류저장 및 송유설비)사업에 대하여 공사완료보고서가 제출되어 준공검사를 완료하였기에, 「국토의 계획 및 이용에 관한 법률」 제98조 규정에 따라 다음과 같이 공사완료 공고합니다.

2026년 1월 26일

경 산 시 장

○ 도시계획시설사업 공사완료 내역

| 구 분 | 내 용 |
|--------|--|
| 사업 시행지 | <ul style="list-style-type: none"> ○ 대구광역시 동구 내곡동 340번지일원 ○ 경산시 하양읍 청천리 536번지 일원 |
| 사업 시설명 | <ul style="list-style-type: none"> ○ 종류 : 유류저장 및 송유설비 ○ 명칭 : 대한송유관공사 영남지사 대구저유소 |
| 사업의 규모 | <ul style="list-style-type: none"> ○ 사업시행면적 : 135,946㎡ (경북 경산시 23,992㎡, 대구광역시 동구 111,954㎡) ○ 유류저장시설 용량 : 20만 배럴 ○ 공작물 설치 : 저장탱크2기 |
| 사업 시행자 | <ul style="list-style-type: none"> ○ 주소 : 경기도 성남시 분당구 안양판교로828번길 201 ○ 성명 : 주식회사 대한송유관공사 대표이사 박창길 |
| 사업의 기간 | 1982. 06. 01. ~ 2025. 12. 01. |

예천군 공고 제2026-192호

예천 군관리계획(체육시설) 결정(변경)(안) 공람공고

예천군 예천읍 청북리 150번지 일원의 진호국제양공장 구역 변경을 위한 군관리계획(체육시설) 결정(변경)(안)에 대하여 「국토의 계획 및 이용에 관한 법률」 제28조 및 같은 법 시행령 제22조, 「토지이용규제기본법」 제8조 및 같은 법 시행령 제6조 규정에 따라 주민 등의 의견수렴을 위하여 아래와 같이 공람공고하오니 의견이 있으신 분은 공람기간 내에 의견서를 제출해 주시기 바랍니다.

2026년 1월 26일

예 천 군 수

1. 공람기간 : 2026. 1. 26. ~ 2026. 2. 9. (14일간)
2. 공람장소 : 예천군청 도시과
3. 공람내용 : 군관리계획(체육시설) 결정(변경)(안)

4. 관련도면 및 조서 : 붙임참고

※ 붙임 결정도(그 외 세부 관계도면은 생략)는 참고용 도면이므로 측량, 그 밖의 용도로 사용할 수 없습니다.

5. 의견제출 : 예천군청 도시과로 열람기간 내 서면으로 제출

6. 기타 상세한 사항은 예천군청 도시과(☎054-650-6346)로 문의하시기 바랍니다.

[붙임] 예천 군관리계획(체육시설) 결정(변경)(안) 조서

1. 군계획시설 결정(변경)(안) 조서

가. 공공·문화체육시설

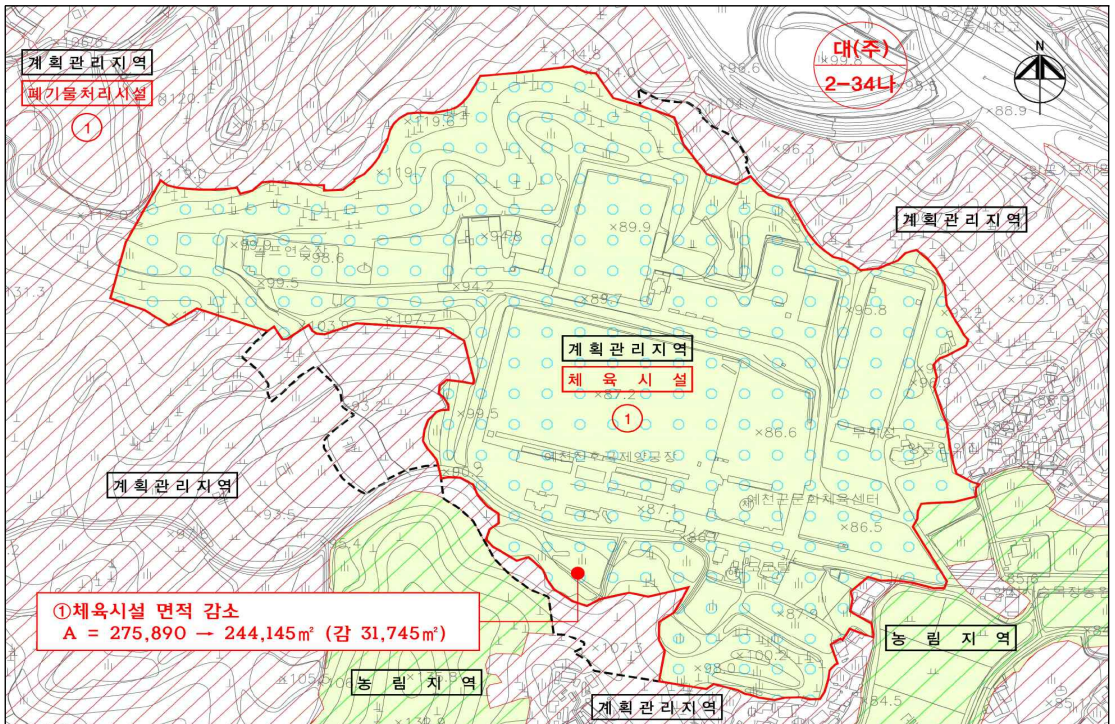
1) 체육시설

| 구분 | 도면 표시 번호 | 시설명 | 시설의 종류 | 위 치 | 면적 (㎡) | | | 최 초 결정일 | 비고 |
|----|----------|------|--------|------------------|---------|-----------|---------|-------------------|----|
| | | | | | 기 정 | 변 경 | 변 경 후 | | |
| 변경 | 1 | 체육시설 | 양궁장 | 예천읍 청북리 150번지 일원 | 275,890 | 감) 31,745 | 244,145 | 예천군 고시 제1995-635호 | |

■ 변경 사유서

| 도면 표시 번호 | 시설명 | 변 경 내 용 | 변 경 사 유 |
|----------|------|---|---|
| 1 | 체육시설 | <ul style="list-style-type: none"> 체육시설 면적 감소 A = 275,890 → 244,145㎡ (감 31,745㎡) | <ul style="list-style-type: none"> 예천 종합스포츠타운 기본계획 변경에 따른 체육시설 구역 조정 |

[군관리계획 결정(변경)(안)도]



예천군 공고 제2026-197호

예천 군계획시설(공원)사업 실시계획 인가 및 군관리계획(공원조성계획) 결정(경미한 변경)을 위한 열람공고

경상북도 고시 제2025-464호(2025.12.1.)로 군관리계획(공원) 결정(변경) 및 지형도면 등 고시된 군계획시설(공원) 사업에 대하여 실시계획 인가 및 공원조성계획의 경미한 변경을 위하여 「국토의 계획 및 이용에 관한 법률」 제90조 및 같은 법 시행령 제99조 규정에 따라 아래의 내용으로 열람공고하오니 열람내용에 의견이 있을 경우 기간 내 서면으로 의견을 제출하여 주시기 바랍니다.

2026년 1월 26일

예 천 군 수

1. 군계획시설(공원)사업 실시계획 인가

가. 사업시행지의 위치 : 예천읍 서본리 247번지 일원

나. 사업의 종류 및 명칭

- 사업의 종류 : 군계획시설(공원)사업
- 사업의 명칭 : 예천 서본공원 조성사업

다. 사업의 면적 및 내용

- 면 적 : 공원전체면적 49,789㎡ 중 11,911㎡
- 내 용 : 토공·배수공·구조물공, 포장공 등 1식

라. 사업시행자의 성명 및 주소

- 성 명 : 예천군수(산림녹지과)
- 주 소 : 예천군 예천읍 충효로 111

마. 사업의 착수 및 준공예정일 : 실시계획인가일 ~ 2027. 12. 31.

바. 수용 또는 사용할 토지 또는 물건의 소재지 지번 지목 및 면적, 소유권
과 소유권 외의 권리 명세 및 소유자 권리자의 성명 주소

| 연번 | 소재지 | 지번 | 지목 | 공부상 면 적 (㎡) | 편 입 면 적 (㎡) | 소유자 | | 소유권이외의 권리 | | 비고 |
|----|---------|-------|----|-------------------|-------------------|-----|-----|-----------|-----|----|
| | | | | | | 주소 | 성명 | 종 류 | 성 명 | |
| 합계 | | | | 41,443 | 11,911 | | | | | |
| 1 | 예천읍 서본리 | 65-2 | 임 | 552 | 310 | | 예천군 | | | |
| 2 | 예천읍 서본리 | 65-14 | 임 | 2,284 | 1533 | | 예천군 | | | |
| 3 | 예천읍 서본리 | 65-48 | 전 | 176 | 149 | | 예천군 | | | |
| 4 | 예천읍 서본리 | 65-50 | 임 | 330 | 339 | | 예천군 | | | |
| 5 | 예천읍 서본리 | 69 | 전 | 222 | 190 | | 예천군 | | | |
| 6 | 예천읍 서본리 | 239-1 | 전 | 313 | 313 | | 예천군 | | | |
| 7 | 예천읍 서본리 | 240 | 대 | 15,976 | 979 | | 예천군 | | | |
| 8 | 예천읍 서본리 | 241-1 | 전 | 358 | 358 | | 예천군 | | | |
| 9 | 예천읍 서본리 | 243-3 | 전 | 860 | 635 | | 예천군 | | | |
| 10 | 예천읍 서본리 | 243-6 | 전 | 172 | 172 | | 예천군 | | | |
| 11 | 예천읍 서본리 | 243-7 | 전 | 110 | 110 | | 예천군 | | | |
| 12 | 예천읍 서본리 | 243-8 | 전 | 88 | 53 | | 예천군 | | | |
| 13 | 예천읍 서본리 | 243-9 | 전 | 26 | 26 | | 예천군 | | | |
| 14 | 예천읍 서본리 | 244 | 묘 | 1,306 | 1060 | | 예천군 | | | |
| 15 | 예천읍 서본리 | 245 | 임 | 5,045 | 828 | | 예천군 | | | |
| 16 | 예천읍 서본리 | 247 | 묘 | 6,202 | 306 | | 예천군 | | | |
| 17 | 예천읍 대심리 | 39 | 전 | 1,584 | 237 | | 예천군 | | | |
| 18 | 예천읍 대심리 | 40-2 | 묘 | 5,839 | 4,313 | | 예천군 | | | |

2. 군관리계획(공원조성계획) 결정(경미한 변경)

가. 군관리계획 결정(변경) 조서

1) 공간시설

가) 공원(변경없음)

| 구분 | 도면 표시 번호 | 공원명 | 시설의 세 분 | 위 치 | 면 적 (㎡) | | | 최 초 결정일 | 비고 |
|----|----------------|----------|---------------|---------------------|---------|-----|--------|--------------------------|----|
| | | | | | 기 정 | 변 경 | 변경후 | | |
| 기정 | 3 | 서본 공원 | 근린 공원 | 예천읍 서본리 247번지 일원 | 49,789 | - | 49,789 | 건고 제713호 (1967.12.26) | |

2) 공원조성계획 결정(변경) 조서

가) 총괄표

| 시설 구분 | 기정 | | | | | 변경 | | | | |
|-----------|--|-----------------|----------|------|------------|--|------------------|-----------------|-----------------|------------|
| | 부지 면적 (㎡) | 시설 면적 (㎡) | 건축물(㎡) | | 구성비 (%) | 부지 면적 (㎡) | 시설 면적 (㎡) | 건축물(㎡) | | 구성비 (%) |
| | | | 건축 면적 | 연면적 | | | | 건축 면적 | 연면적 | |
| 합계 | 49,789 | 8,551 | 19.5 | 19.5 | 100.0 | 49,789 | 8,537 (감 14) | 25.5 (증 6.0) | 25.5 (증 6.0) | 100.0 |
| 기반시설 | 4,132 | 4,132 | - | - | 8.3 | 4,422 (증 290) | 4,422 (증 290) | - | - | 8.9 |
| 조경시설 | 144 | 144 | - | - | 0.3 | 144 | 144 | - | - | 0.3 |
| 휴양시설 | 794 | 794 | - | - | 1.6 | 497 (감 297) | 497 (감 297) | - | - | 1.0 |
| 유희시설 | 185 | 185 | - | - | 0.4 | - (감 185) | - (감 185) | - | - | 0.0 |
| 운동시설 | 84 | 84 | - | - | 0.2 | 266 (증 182) | 266 (증 182) | - | - | 0.5 |
| 교양시설 | 1,650 | 1,650 | - | - | 3.3 | 1,650 | 1,650 | - | - | 3.3 |
| 편의시설 | 1,562 | 1,562 | 19.5 | 19.5 | 3.1 | 1,558 (감 4) | 1,558 (감 4) | 25.5 (증 6.0) | 25.5 (증 6.0) | 3.1 |
| 녹지·기타 | 41,238 | - | - | - | 82.8 | 41,252 (증 14) | - | - | - | 82.9 |
| 공원 시설률 | ◦ 8,551÷49,789×100 = 17.2% (법정 40%이하) | | | | | ◦ 8,537÷49,789×100 = 17.1% (법정 40%이하) | | | | |

※ 「도시공원 및 녹지 등에 관한 법률 시행규칙」 제11조 (공원시설의 설치면적 등)
 <별표4> 도시공원 안 공원시설 부지면적에 따른 근린공원 공원시설률 40%이하 준수

나) 세부시설 결정(변경)조서

| 시설구분 | 시설명 | 부 | 기정 | | | | 변경 | | | | 비고 | |
|------------------|--------|-----|-------------|------------|------|------|-------------|-----------------|------------|--------------|--------------|----------------------|
| | | | 부지면적 (㎡) | 건축물 (㎡) | | | 부지면적 (㎡) | 건축물 (㎡) | | | | 공작물 |
| | | | | 동수 (층) | 건축면적 | 연면적 | | 동수 (층) | 건축면적 | 연면적 | | |
| 합 계 | | | 49,789 | 1 (지상1) | 19.5 | 19.5 | | 49,789 | 1 (지상1) | 25.5 (증6) | 25.5 (증6) | |
| 기 반 시 설 | 소 계 | | 4,132 | - | - | - | | 4,422 (증290) | - | - | - | 변경 |
| | 도로 | 1-1 | 3,686 | - | - | - | | 3,991 (증305) | - | - | - | 변경 |
| | 광 장 | | 446 | - | - | - | | 431 (감15) | - | - | - | 변경 |
| | 광장 | 1-2 | 446 | - | - | - | | 431 (감15) | - | - | - | 변경 |
| 조 경 시 설 | 소 계 | | 144 | - | - | - | | 144 | - | - | - | |
| | 잔디마당 | 2-1 | 144 | - | - | - | | 144 | - | - | - | |
| | 플랜터의자 | ① | - | - | - | - | 6개소 | - | - | - | - | 폐지 |
| 휴 양 시 설 | 소계 | | 794 | - | - | - | | 497 (감297) | - | - | - | 변경 |
| | 휴게쉼터-1 | 3-1 | 398 | - | - | - | | 133 (감265) | - | - | - | 변경 |
| | 휴게쉼터-2 | 3-2 | 85 | - | - | - | | 76 (감9) | - | - | - | 변경 |
| | 휴게쉼터-3 | 3-3 | 79 | - | - | - | | 84 (증5) | - | - | - | 변경 |
| | 휴게쉼터-4 | 3-4 | 82 | - | - | - | | 82 | - | - | - | |
| | 휴게쉼터-5 | 3-4 | 92 | - | - | - | | 80 (감12) | - | - | - | 변경 |
| | 휴게쉼터-6 | 3-4 | 58 | - | - | - | | 42 (감16) | - | - | - | 변경 |
| | 스탠드 | ① | - | - | - | - | | - | - | - | - | 32m 신설 |
| | 진망파고라 | ② | - | - | - | - | | - | - | - | - | 1m 신설 |
| | 파고라 | ③ | - | - | - | - | | - | - | - | - | 3개소 신설 |
| | 스윙벤치 | ④ | - | - | - | - | | - | - | - | - | 4개소 신설 |
| | 썬베드 | ⑤ | - | - | - | - | | - | - | - | - | 5개소 신설 |
| | 등의자 | ⑥ | - | - | - | - | 10개소 | - | - | - | - | 15개소 (증5개소) 변경 |
| | 앉음벽 | ③ | - | - | - | - | 27m | - | - | - | - | 폐지 |
| 파고라의 자셋트 | ④ | - | - | - | - | 4개소 | - | - | - | - | 폐지 | |

| 시설구분 | 시설명 | 부호 | 기정 | | | | | 변경 | | | | | 비고 |
|------|----------|-----|----------|---------|------|------|-----|--------------|---------|-----------|-----------|-----|----|
| | | | 부지면적 (㎡) | 건축물 (㎡) | | | 공작물 | 부지면적 (㎡) | 건축물 (㎡) | | | 공작물 | |
| | | | | 동수 (층) | 건축면적 | 연면적 | | | 동수 (층) | 건축면적 | 연면적 | | |
| 유희시설 | 소 계 | | 185 | - | - | - | | - | - | - | | 폐지 | |
| | 숲놀이터 | 4-1 | 185 | - | - | - | | - | - | - | | 폐지 | |
| | 통나무건너기 | ⑤ | - | - | - | - | 1개소 | - | - | - | | 폐지 | |
| | 숲속그네 | ⑥ | - | - | - | - | 1개소 | - | - | - | | 폐지 | |
| | 네트망오르기 | ⑦ | - | - | - | - | 1개소 | - | - | - | | 폐지 | |
| | 숲옴막 | ⑧ | - | - | - | - | 1개소 | - | - | - | | 폐지 | |
| 운동시설 | 소 계 | | 84 | - | - | - | | 266 (증182) | - | - | - | | 변경 |
| | 체력단련시설 | 5-1 | 84 | - | - | - | | - (감84) | - | - | - | | 폐지 |
| | 운동공간1 | 4-1 | - | - | - | - | | 133 (증133) | - | - | - | | 신설 |
| | 운동공간2 | 4-2 | - | - | - | - | | 133 (증133) | - | - | - | | 신설 |
| | 운동과고라 | ⑦ | - | - | - | - | | - | - | - | 1개소 | 신설 | |
| | 복합체력단련시설 | ⑧ | - | - | - | - | | - | - | - | 1개소 | 신설 | |
| | 체력단련시설-1 | ⑨ | - | - | - | - | 1개소 | - | - | - | - | 1개소 | |
| | 체력단련시설-2 | ⑩ | - | - | - | - | 1개소 | - | - | - | - | 1개소 | |
| | 체력단련시설-3 | ⑪ | - | - | - | - | 1개소 | - | - | - | - | 1개소 | |
| | 체력단련시설-4 | ⑫ | - | - | - | - | 1개소 | - | - | - | - | | 폐지 |
| 교양시설 | 소 계 | | 1,650 | - | - | - | | 1,650 | - | - | - | | |
| | 충혼광장 | 5-1 | 1,650 | - | - | - | | 1,650 | - | - | - | | |
| 편익시설 | 소 계 | | 1,562 | 1 (지상1) | 19.5 | 19.5 | | 1,558 (감4) | 1 (지상1) | 25.5 (증6) | 25.5 (증6) | | 변경 |
| | 주차장 | 6-1 | 1,523 | - | - | - | | 1,526 (증3) | - | - | - | | 변경 |
| | 공중화장실1 | 6-2 | 39 | 1 (지상1) | 19.5 | 19.5 | | 32 (감7) | 1 (지상1) | 25.5 (증6) | 25.5 (증6) | | 변경 |
| 녹지 | - | | 41,238 | - | - | - | | 41,252 (증14) | | | | | 변경 |

다) 도로 결정(변경)조서

| 구분 | 규 모 | | | | 연장 (m) | 면적 (㎡) | 기능 | 시 점 | 종 점 | 비고 |
|----|-----|----|----|---------|-----------|-----------|-----|-------|------|----|
| | 등급 | 류별 | 번호 | 폭원 | | | | | | |
| 합계 | 기정 | | | | 1,259 | 3,686 | | | | |
| | 변경 | | | | 1,190 | 3,991 | | | | |
| 기정 | 소로 | 2 | 1 | 9.0 | 43 | 425 | 진입로 | 부지경계 | 주차장 | |
| 변경 | 소로 | 2 | 1 | 9.0 | 52 | 515 | 진입로 | 부지경계 | 주차장 | |
| 기정 | 소로 | 3 | 1 | 3.5~8.0 | 54 | 315 | 진입로 | 부지경계 | 부지경계 | |
| 변경 | 소로 | 3 | 1 | 3.5~8.0 | 54 | 315 | 진입로 | 부지경계 | 부지경계 | |
| 기정 | 소로 | 3 | 2 | 2.5 | 437 | 1,092 | 산책로 | 충훈광장 | 주차장 | |
| 변경 | 소로 | 3 | 2 | 3.0 | 437 | 1,307 | 산책로 | 충훈광장 | 주차장 | |
| 기정 | 소로 | 3 | 3 | 2.5 | 2 | 4 | 산책로 | 소3-1 | 소3-9 | |
| 변경 | 소로 | 3 | 3 | 2.5 | 1 | 3 | 산책로 | 소3-1 | 소3-9 | |
| 기정 | 소로 | 3 | 4 | 2.5 | 74 | 200 | 산책로 | 휴게쉼터5 | 소3-2 | |
| 변경 | 소로 | 3 | 4 | 3.0 | 73 | 223 | 산책로 | 휴게쉼터5 | 소3-2 | |
| 기정 | 소로 | 3 | 5 | 2.5 | 36 | 103 | 진입로 | 부지경계 | 소3-8 | |
| 변경 | 소로 | 3 | 5 | 2.5 | 45 | 113 | 진입로 | 부지경계 | 소3-8 | |
| 기정 | 소로 | 3 | 6 | 2.0 | 79 | 162 | 산책로 | 휴게쉼터3 | 소3-2 | |
| 변경 | 소로 | 3 | 6 | 3.0 | 78 | 233 | 산책로 | 휴게쉼터3 | 소3-2 | |
| 기정 | 소로 | 3 | 7 | 2 | 76 | 153 | 진입로 | 부지경계 | 소3-2 | |
| 변경 | 소로 | 3 | 7 | 2 | 76 | 153 | 진입로 | 부지경계 | 소3-2 | |
| 기정 | 소로 | 3 | 8 | 2.0~3.0 | 220 | 655 | 진입로 | 부지경계 | 광장 | |
| 변경 | 소로 | 3 | 8 | 4.0 | 205 | 821 | 진입로 | 부지경계 | 광장 | |
| 기정 | 소로 | 3 | 9 | 2.0~2.5 | 112 | 197 | 산책로 | 소3-2 | 소3-1 | |
| 변경 | 소로 | 3 | 9 | 2.0~2.5 | 112 | 197 | 산책로 | 소3-2 | 소3-1 | |
| 폐지 | 소로 | 3 | 10 | 1.5~2.0 | 15 | 26 | 진입로 | 소2-1 | 부지경계 | |
| 기정 | 소로 | 3 | 11 | 2.0 | 48 | 97 | 산책로 | 소3-2 | 소3-9 | |
| 변경 | 소로 | 3 | 10 | 2.0 | 48 | 97 | 진입로 | 소2-1 | 부지경계 | |
| 폐지 | 소로 | 3 | 12 | 3.0 | 54 | 243 | 진입로 | 휴게쉼터5 | 부지경계 | |
| 기정 | 소로 | 3 | 13 | 1.5 | 9 | 14 | 진입로 | 주차장 | 부지경계 | |
| 변경 | 소로 | 3 | 11 | 1.5 | 9 | 14 | 진입로 | 주차장 | 부지경계 | |

※ 위 도로는 근계획시설이 아닌 공원 내 도로용지 구분 표시임.

3. 열람기간 : 2026. 1. 26. ~ 2026. 2. 9. (14일간)

4. 열람장소 : 예천군청 도시과 (예천읍 충효로 111, 4층)

5. 기타 상세한 사항은 예천군청 도시과(☎054-650-6346) 및 산림녹지과
(☎054-650-6328)로 문의하시기 바랍니다.



기 타

고 시

낙동강유역환경청 고시 제2026-134호

하천점용(기간연장)허가 고시

하천법 시행령 제38조에 따라 아래와 같이 하천점용(기간연장) 허가를 하였기에 이를 고시합니다.

2026년 1월 26일

낙동강유역환경청장

| | |
|-------------------------|---|
| 하천의 명칭 | 금호강(국가하천) |
| 점용자 성명 및 주소 | 성명 : 경산시장(하수도과) 주소 : 경상북도 경산시 남매로 159 |
| 점 용 위 치 및 면적 | 위치 : 경상북도 경산시 하양읍 부호리 202번지 일원 면적 : 45m ² |
| 점 용 목 적 및 시 설 개 요 | ○ 점용목적 : 대부잠수교 이동식 화장실 설치 ○ 연장사유 : 허가기간 만료에 따른 연장 ○ 시설개요 : 이동식화장실(9.8×2.7×3.25m, 발판 4개 포함) 1동 |
| 점 용 기 간 | 당초 : 2021년 5월 31일부터 2025년 12월 31까지 변경 : 2026년 1월 1일부터 2030년 12월 31까지 |

낙동강유역환경청 고시 제2026-137호

하천점용(기간연장)허가 고시

하천법 시행령 제38조에 따라 아래와 같이 하천점용(기간연장) 허가를 하였기에 이를 고시합니다.

2026년 1월 26일

낙동강유역환경청장

| | |
|-------------------------|--|
| 하천의 명칭 | 낙동강(국가하천) |
| 점용자 성명 및 주소 | 성명 : 상주시장(관광진흥과) 주소 : 경상북도 상주시 상산로 223 |
| 점 용 위 치 및 면적 | 위치 : 경상북도 상주시 사벌국면 퇴강리 414-2번지 일원 면적 : 8,141㎡ |
| 점 용 목 적 및 시 설 개 요 | ○ 점용목적 : 어풍대 리버스테이션 조성 ○ 연장사유 : 허가기간 만료에 따른 연장 ○ 시설개요 - 칠백리 표지석 광장 1개소, 오름데크 1개소, 데크로드 등 - 주차장 A=337㎡, 잔디포장 A=148㎡ 등 |
| 점 용 기 간 | 당초 : 2021년 4월 8일부터 2025년 12월 31까지 변경 : 2026년 1월 1일부터 2030년 12월 31까지 |

낙동강유역환경청 고시 제2026-139호

하천점용허가 고시

하천법 시행령 제38조에 따라 아래와 같이 하천점용 허가를 하였기에 이를 고시합니다.

2026년 1월 26일

낙동강유역환경청장

| | |
|-------------------------|---|
| 하천의 명칭 | 낙동강(국가하천) |
| 점용자 성명 및 주소 | 성명 : 국립낙동강생물자원관장(시설안전부) 주소 : 경상북도 상주시 도남2길 137 |
| 점 용 위 치 및 면적 | 위치 : 경상북도 상주시 도남동 810-1번지 일원 면적 : 2㎡ |
| 점 용 목 적 및 시 설 개 요 | ○ 점용목적 : 감시·관리 및 안전사고 예방 CCTV 설치 ○ 시설개요 : 전기분전반 1면, 가로등 1주 및 CCTV 1기 |
| 점 용 기 간 | 2026년 1월 22일부터 2031년 1월 21일까지 |

낙동강유역환경청 고시 제2026-141호

하천점용(기간연장)허가 고시

하천법 시행령 제38조에 따라 아래와 같이 하천점용(기간연장) 허가를 하였기에 이를 고시합니다.

2026년 1월 26일

낙동강유역환경청장

| | |
|-------------------------|--|
| 하천의 명칭 | 낙동강(국가하천) |
| 점용자 성명 및 주소 | 성명 : 칠곡군 시설관리사업소장 주소 : 경상북도 칠곡군 석적읍 강변대로 1580 |
| 점 용 위 치 및 면적 | 위치 : 경상북도 칠곡군 약목면 관호리 11번지 일원 면적 : 879㎡ |
| 점 용 목 적 및 시 설 개 요 | ○ 점용목적 : 칠곡보 오토캠핑장 연결교량 설치 ○ 연장사유 : 허가기간 만료에 따른 연장 ○ 시설개요 : 교량(B=3.0m, L=265m) 1개소 |
| 점 용 기 간 | 당초 : 2019년 11월 28일부터 2024년 11월 27일까지 변경 : 2024년 11월 28일부터 2029년 11월 27일까지 |

낙동강유역환경청 고시 제2026-146호

하천점용(기간연장)허가 고시

하천법 시행령 제38조에 따라 아래와 같이 하천점용(기간연장) 허가를 하였기에 이를 고시합니다.

2026년 1월 26일

낙동강유역환경청장

| | |
|-------------------------|---|
| 하천의 명칭 | 감천(국가하천) |
| 점용자 성명 및 주소 | 성명 : 김천시장(도로철도과) 주소 : 경상북도 김천시 시청1길 1 |
| 점 용 위 치 및 면적 | 위치 : 경상북도 김천시 신음동 1230-1번지 외 2필지 ~ 대광동 1318-1번지 외 1필지 일원 면적 : 1,268㎡ |
| 점 용 목 적 및 시 설 개 요 | ○ 점용목적 : 강변산책로 가로등 설치 ○ 연장사유 : 허가기간 만료에 따른 연장 ○ 시설개요 : 가로등주(5m) 32EA, 거치형조명등 28EA |
| 점 용 기 간 | 당초 : 2021년 5월 7일부터 2025년 12월 31일까지 변경 : 2026년 1월 1일부터 2030년 12월 31일까지 |