

# 경상북도



선 람	기관(부서)의 장

제7004호 2026년 1월 29일(목)

## 경 상 북 도

### ■ 고 시

- 태풍 힌남노 지방하천 재해복구사업(경주) 준공 고시  
(경상북도 고시 제2026-31호) ..... 6

회 람								
--------	--	--	--	--	--	--	--	--

발행인:경상북도지사 편집:대변인실

- 사방지 지정 고시  
(경상북도 고시 제2026-32호) ..... 26
- 사방지 지정해제 고시  
(경상북도 고시 제2026-33호) ..... 40
- 조마 대평 농어촌마을하수도 설치사업 변경 인가 고시  
(경상북도 고시 제2026-34호) ..... 49
- 구미 봉곡신도시지구 도시개발구역 지정 및 개발계획 수립, 지형도면 등 고시  
(경상북도 고시 제2026-35호) ..... 51

**■ 공 고**

- 정보통신공사업자 폐업 공고  
(경상북도 공고 제2026-201호) ..... 101
- 정보통신공사업자 폐업 공고  
(경상북도 공고 제2026-202호) ..... 102
- 경상북도 적극행정 추진 공무원의 소송수행 지원 등에 관한 규칙안 입법예고  
(경상북도 공고 제2026-210호) ..... 103
- 정보통신공사업 신규등록 공고  
(경상북도 공고 제2026-212호) ..... 107

**도 의 회**

**■ 예 규**

- 경상북도의회 민간단체 주관 시상참여 및 후원명칭 사용 승인에 관한 지침  
(경상북도의회 예규 제114호) ..... 109

**시 군**

**■ 고 시**

- 경주 도시계획시설사업(폐기물처리 및 재활용시설:경주시 재활용선별시설 현대화사업) 실시계획(변경)인가 고시  
(경주시 고시 제2026-21호) ..... 119
- 영주 도시계획시설(주차장)사업 사업시행자 지정 및 실시계획인가 고시  
(영주시 고시 제2026-21호) ..... 122
- 칠곡 군계획시설(유통업무설비)사업 시행자 지정 및 실시계획 인가(변경) 고시  
(칠곡군 고시 제2026-9호) ..... 125

**■ 공 고**

- 공인 신조 및 폐기 공고  
(경주시 공고 제2026-276호) ..... 129
- 도시계획시설(송현대로(1-13호선))사업 사업시행자 지정, 실시계획 인가 및 사업인정에 관한 주민 등의 의견청취 열람공고  
(안동시 공고 제2026-162호) ..... 130
- 도시계획시설(화성중로(3-28))사업 보상계획 열람 공고  
(안동시 공고 제2026-167호) ..... 145
- 구미 도시계획시설사업(도로 및 연구시설) 사업시행자 지정 취소 및 실시계획(변경)인가 취소 공람공고  
(구미시 공고 제2026-299호) ..... 156
- 구미 도시계획시설(시장:가축시장)사업 공사완료 공고  
(구미시 공고 제2026-300호) ..... 164
- 영주 도시관리계획(철도) 결정(변경)(안) 열람공고  
(영주시 공고 제2026-200호) ..... 166

- 도시계획시설(수도공급설비)사업 실시계획 인가를 위한 열람공고  
(상주시 공고 제2026-180호) ..... 168
- 공인 개각 공고  
(문경시 공고 제2026-169호) ..... 170
- 공인 폐기 및 등록 공고  
(성주군 공고 제2026-124호) ..... 172
- 공인 등록 공고  
(성주군 공고 제2026-136호) ..... 173

<b>기 타</b>
------------

■ **고 시**

- 하천점용허가 고시  
(낙동강유역환경청 고시 제2026-149호) ..... 175
- 하천점용(변경)허가 고시  
(낙동강유역환경청 고시 제2026-151호) ..... 176
- 하천점용허가 고시  
(낙동강유역환경청 고시 제2026-152호) ..... 177
- 하천점용(기간연장)허가 고시  
(낙동강유역환경청 고시 제2026-155호) ..... 178

■ **지시사항**

- 도지사 지시사항 ..... 180



경 상 북 도

고 시

경상북도 고시 제2026-31호

## 태풍 힌남노 지방하천 재해복구사업(경주) 준공 고시

태풍 “힌남노”재해복구사업 중 용동천 재해복구사업 및 호암천 재해복구사업을 준공함에 따라 『하천법』 제27조 및 같은 법 시행령 제27조제5항 규정에 의거 다음과 같이 고시합니다.

2026년 1월 29일

경 상 북 도 지 사

### 1. 하천공사의 명칭

- 용동천 재해복구사업
- 호암천 재해복구사업

### 2. 하천공사의 목적 및 개요

#### 가. 하천공사의 목적

- 2022년 9월 발생한 태풍“힌남노”의 피해복구 및 개선으로 지방하천 용동천 및 호암천 유역 주민의 재산을 보호하고 인명피해를 예방코자 함.

## 나. 하천공사의 개요

사 업 명	사업연장 (km)	사 업 량	사업비 (백만원)	비고
용동천 재해복구사업	4.4	· 호안공 : 5.9km · 교량공 : 6개소 · 배수공 : 8개소 · 낙차공 : 3개소 · 부대공 : 1식	11,504	
호암천 재해복구사업	5.1	· 호안공 : 6.3km · 교량공 : 8개소 · 배수공 : 17개소 · 낙차공 : 4개소 · 부대공 : 1식	12,869	

## 3. 하천공사 시행지역 위치

- 경상북도 경주시 문무대왕면 권이리~와읍리 일원(지방하천 용동천)
- 경상북도 경주시 문무대왕면 호암리~안동리 일원(지방하천 호암천)

## 4. 하천공사 시행자의 명칭 및 주소

- 시행자 : 경상북도지사
- 주 소 : 경상북도 안동시 풍천면 도청대로 455

## 5. 하천공사의 착수 및 준공 연월일

- 용동천 재해복구사업 : 2023. 5. 30. ~ 2025. 11. 21.
- 호암천 재해복구사업 : 2023. 5. 30. ~ 2025. 11. 29.

## 6. 하천구역에 편입된 토지의 세목조서 : 붙임 참조

**7. 하천구역에 관한 축척 1천 5백분의 1 이상의 지적이 표시된 지형도면**

※ 「토지이용규제 기본법」 제8조에 따른 지형도면 등은 토지이음 (<http://www.eum.go.kr>)  
에서 열람 가능

**8. 폐천부지 등의 발생면적 및 보전, 처분계획 : 해당없음**

**9. 준공된 시설물의 관리에 관한 사항**

- 하천시설 관리자 : 경상북도 사무위임조례에 따른 경주시장
- ※ 하천시설물을 제외한 시설물 : 해당시설물 관리청

■ 편입토지의 세목조서 (용동천)

순번	읍면	동리	지번	지목	공부면적(㎡)	편입면적(㎡)	소유자
1	문무대왕면	권이리	305-1	답	1,335	1,335	경상북도
2	문무대왕면	권이리	315-3	전	276	276	경상북도
3	문무대왕면	권이리	316	전	281	281	경상북도
4	문무대왕면	권이리	692	하천	13,279	1,626	국(건설부)
5	문무대왕면	권이리	319-8	답	109	109	경상북도
6	문무대왕면	권이리	319-9	임야	58	58	경상북도
7	문무대왕면	권이리	320	답	1,868	1,868	경상북도
8	문무대왕면	권이리	322	답	496	496	경상북도
9	문무대왕면	권이리	666	도로	2,539	325	국(농림수산부)
10	문무대왕면	권이리	321-2	답	171	171	경상북도
11	문무대왕면	용동리	산698	구거	16,666	2,010	국(건설부)
12	문무대왕면	용동리	산696	구거	2,612	441	국(건설부)
13	문무대왕면	용동리	산114-4	임야	888	888	경상북도
14	문무대왕면	용동리	산114-5	임야	107	107	경상북도
15	문무대왕면	용동리	산114-6	임야	454	454	경상북도
16	문무대왕면	용동리	28-2	답	1,082	1,082	경상북도
17	문무대왕면	용동리	2250	하천	992	609	국(건설부)
18	문무대왕면	용동리	산110-3	임야	481	481	경상북도
19	문무대왕면	용동리	28-3	답	68	68	경상북도

순번	읍면	동리	지번	지목	공부면적(㎡)	편입면적(㎡)	소유자
20	문무대왕면	용동리	28-4	답	1	1	경상북도
21	문무대왕면	용동리	27-1	답	3	3	경상북도
22	문무대왕면	용동리	27-2	답	149	149	경상북도
23	문무대왕면	용동리	27-3	답	10	10	경상북도
24	문무대왕면	용동리	산112-2	임야	575	575	경상북도
25	문무대왕면	용동리	산113	임야	38,479	8	국(산림청)
26	문무대왕면	용동리	2254	구거	1,408	303	국(농림축산식품부)
27	문무대왕면	용동리	62-1	구거	73	73	한국농어촌공사
28	문무대왕면	용동리	61-2	구거	228	228	한국농어촌공사
29	문무대왕면	용동리	2253	하천	13,210	5,268	국(건설부)
30	문무대왕면	용동리	67	답	185	185	경상북도
31	문무대왕면	용동리	60	하천	621	210	경상북도
32	문무대왕면	용동리	2252	구거	1,428	82	국(농림축산식품부)
33	문무대왕면	용동리	68	하천	1,071	676	경상북도
34	문무대왕면	용동리	65-1	답	1,040	1,040	경상북도
35	문무대왕면	용동리	2269	도로	149	39	국(건설부)
36	문무대왕면	용동리	422-1	답	670	670	경상북도
37	문무대왕면	용동리	2255	도로	526	122	국(건설부)
38	문무대왕면	용동리	420	답	2,602	1,099	경상북도
39	문무대왕면	용동리	77-1	답	42	42	경상북도

순번	읍면	동리	지번	지목	공부면적(㎡)	편입면적(㎡)	소유자
40	문무대왕면	용동리	77-2	답	63	63	경상북도
41	문무대왕면	용동리	77-3	답	10	10	경상북도
42	문무대왕면	용동리	78-1	답	36	36	경상북도
43	문무대왕면	용동리	78-2	답	6	6	경상북도
44	문무대왕면	용동리	410-7	답	19	19	경상북도
45	문무대왕면	용동리	410-8	도로	34	34	경상북도
46	문무대왕면	용동리	410-9	답	14	14	경상북도
47	문무대왕면	용동리	410-10	답	25	25	경상북도
48	문무대왕면	용동리	402-1	도로	33	33	월성군
49	문무대왕면	용동리	402-9	답	387	387	경상북도
50	문무대왕면	용동리	2257	도로	1,924	339	국(건설부)
51	문무대왕면	용동리	398-11	답	196	196	경상북도
52	문무대왕면	용동리	산702	도로	397	360	국(농림수산부)
53	문무대왕면	용동리	402-10	답	17	17	경상북도
54	문무대왕면	용동리	410-1	도로	33	21	월성군
55	문무대왕면	용동리	402-2	도로	10	7	월성군
56	문무대왕면	용동리	399-1	답	89	89	경상북도
57	문무대왕면	용동리	2361	도로	357	140	국(건설교통부)
58	문무대왕면	용동리	산703	구거	6,382	2,885	국(건설교통부)
59	문무대왕면	용동리	364	답	949	949	경상북도

순번	읍면	동리	지번	지목	공부면적(㎡)	편입면적(㎡)	소유자
60	문무대왕면	용동리	366	하천	261	261	경상북도
61	문무대왕면	용동리	371-7	하천	25	25	경상북도
62	문무대왕면	용동리	371-8	하천	128	128	경상북도
63	문무대왕면	용동리	371-9	하천	91	91	경상북도
64	문무대왕면	용동리	358-1	답	730	730	경상북도
65	문무대왕면	용동리	372-1	전	397	397	경상북도
66	문무대왕면	용동리	371-5	도로	20	13	월성군
67	문무대왕면	용동리	371-10	전	5	5	경상북도
68	문무대왕면	용동리	371-11	전	8	8	경상북도
69	문무대왕면	용동리	2258-1	구거	694	104	국(농림축산식품부)
70	문무대왕면	용동리	357-3	답	721	721	경상북도
71	문무대왕면	용동리	381-3	도로	4	4	경상북도
72	문무대왕면	용동리	380-2	목장용지	18	18	경상북도
73	문무대왕면	용동리	380-3	목장용지	65	65	경상북도
74	문무대왕면	용동리	374	하천	132	132	경상북도
75	문무대왕면	용동리	2261-1	도로	20	20	국(농림축산식품부)
76	문무대왕면	용동리	375	하천	648	648	경상북도
77	문무대왕면	용동리	356-3	답	38	38	경상북도
78	문무대왕면	용동리	356-4	답	5	5	경상북도
79	문무대왕면	용동리	353-13	답	123	123	경상북도

순번	읍면	동리	지번	지목	공부면적(㎡)	편입면적(㎡)	소유자
80	문무대왕면	용동리	353-15	답	11	11	경상북도
81	문무대왕면	용동리	353-7	도로	89	89	국(건설부)
82	문무대왕면	용동리	376	답	149	149	경상북도
83	문무대왕면	용동리	2256-1	하천	198,973	28,625	국(환경부)
84	문무대왕면	용동리	2256-7	도로	106	26	국(건설부)
85	문무대왕면	용동리	377-1	도로	66	6	월성군
86	문무대왕면	용동리	531-1	도로	159	1	월성군
87	문무대왕면	용동리	377-3	답	210	210	경상북도
88	문무대왕면	용동리	307	답	655	655	경상북도
89	문무대왕면	용동리	305-2	답	204	204	경상북도
90	문무대왕면	용동리	2262	도로	565	238	국(건설부)
91	문무대왕면	용동리	284-4	임야	483	483	경상북도
92	문무대왕면	용동리	285	하천	873	873	경상북도
93	문무대왕면	용동리	284-3	답	314	314	경상북도
94	문무대왕면	용동리	2258-6	도로	559	373	국(농림축산식품부)
95	문무대왕면	용동리	286-2	답	307	307	경상북도
96	문무대왕면	용동리	299-2	답	268	268	경상북도
97	문무대왕면	용동리	583	임야	674	24	국(재무부)
98	문무대왕면	용동리	297-3	답	1,201	1,201	경상북도
99	문무대왕면	용동리	2279	도로	291	203	국(건설부)

순번	읍면	동리	지번	지목	공부면적(㎡)	편입면적(㎡)	소유자
100	문무대왕면	용동리	2278	도로	4,225	112	국(건설부)
101	문무대왕면	용동리	795	하천	901	901	경상북도
102	문무대왕면	용동리	853-12	구거	1,015	17	국(농림수산부)
103	문무대왕면	용동리	819-2	답	496	496	경상북도
104	문무대왕면	용동리	2264-1	도로	303	74	미등기
105	문무대왕면	용동리	820	임야	1,094	1,094	경상북도
106	문무대왕면	용동리	821	임야	879	879	경상북도
107	문무대왕면	용동리	921	임야	1,836	874	경상북도
108	문무대왕면	용동리	851-10	답	356	356	경상북도
109	문무대왕면	용동리	920-3	답	1,123	1,123	경상북도
110	문무대왕면	용동리	851-4	구거	162	35	국(농림수산부)
111	문무대왕면	용동리	851-9	답	2,377	201	국(기획재정부)
112	문무대왕면	용동리	1053-2	과수원	566	9	경주시
113	문무대왕면	용동리	1053-3	과수원	105	105	경상북도
114	문무대왕면	용동리	2256-14	도로	582	1	국(건설부)
115	문무대왕면	와읍리	767-187	잡종지	54	54	경상북도
116	문무대왕면	와읍리	767-1	하천	325,241	31,972	국(건설부)
117	문무대왕면	와읍리	767-186	잡종지	2,965	2,965	경상북도
118	문무대왕면	와읍리	산231-2	임야	63	63	경상북도
119	문무대왕면	와읍리	428-2	대	139	139	경상북도

순번	읍면	동리	지번	지목	공부면적(㎡)	편입면적(㎡)	소유자
120	문무대왕면	와읍리	773	도로	482	45	국(건설부)
121	문무대왕면	와읍리	427-1	임야	112	112	경상북도
122	문무대왕면	와읍리	427-2	도로	69	55	국(건설교통부)
123	문무대왕면	와읍리	427-3	하천	83	83	경상북도
124	문무대왕면	와읍리	426-2	도로	89	16	국(건설부)
125	문무대왕면	와읍리	426-3	답	43	16	경주시
126	문무대왕면	와읍리	310-4	답	179	43	경주시
127	문무대왕면	와읍리	309	하천	774	766	경주시
128	문무대왕면	와읍리	309-2	하천	122	121	경주시
129	문무대왕면	와읍리	765-6	임야	70	70	경상북도
130	문무대왕면	와읍리	308-6	전	389	122	경상북도
131	문무대왕면	와읍리	309-3	도로	2	2	경주시
132	문무대왕면	와읍리	308-3	하천	628	628	경상북도
133	문무대왕면	와읍리	309-1	도로	64	64	경주시
134	문무대왕면	와읍리	312-2	도로	202	12	국(건설교통부)
135	문무대왕면	와읍리	307-2	도로	585	18	국(건설부)
136	문무대왕면	와읍리	775-1	도로	603	112	국(건설부)
137	문무대왕면	와읍리	307-4	전	199	140	경주시
138	문무대왕면	와읍리	307-6	전	138	51	경주시
139	문무대왕면	용동리	377	답	142	142	경상북도

순번	읍면	동리	지번	지목	공부면적(㎡)	편입면적(㎡)	소유자
140	문무대왕면	와읍리	767-188	잡종지	477	477	경상북도
141	문무대왕면	용동리	422-2	답	42	42	경상북도
142	문무대왕면	용동리	402-11	답	56	56	경상북도
143	문무대왕면	용동리	402-12	답	23	23	경상북도
144	문무대왕면	용동리	402-13	답	1	1	경상북도
145	문무대왕면	용동리	353-14	답	1	1	경상북도
146	문무대왕면	용동리	65-2	답	4	4	경상북도
147	문무대왕면	용동리	42	답	2000	2000	경상북도

■ 편입토지의 세목조서 (호암천)

순번	읍면	동리	지번	지목	공부면적(㎡)	편입면적(㎡)	소유자
1	문무대왕면	호암리	503	도	645	148	국(건설부)
2	문무대왕면	호암리	399-7	답	34	34	경상북도
3	문무대왕면	호암리	429	천	1,306	1,306	경상북도
4	문무대왕면	호암리	543	천	7,193	523	국(건설부)
5	문무대왕면	호암리	504	천	34,383	9,072	국(건설부)
6	문무대왕면	호암리	398-2	도	592	249	경상북도
7	문무대왕면	호암리	388-5	도	186	7	경상북도
8	문무대왕면	호암리	388-3	도	338	84	월성군
9	문무대왕면	호암리	388-2	천	381	75	월성군
10	문무대왕면	호암리	368	천	906	151	경주시
11	문무대왕면	호암리	505	도	706	62	국(건설부)
12	문무대왕면	호암리	381-1	임	162	162	김태윤(망자)
13	문무대왕면	호암리	381-2	도	106	8	월성군
14	문무대왕면	호암리	384-2	도	140	27	국(국토교통부)
15	문무대왕면	호암리	384-3	답	380	380	경상북도
16	문무대왕면	호암리	326-1	답	220	220	경상북도
17	문무대왕면	호암리	327-3	답	285	285	경상북도
18	문무대왕면	호암리	525	구	932	26	국(농림축산식품부)
19	문무대왕면	호암리	507	구	645	20	국(농림축산식품부)

순번	읍면	동리	지번	지목	공부면적(㎡)	편입면적(㎡)	소유자
20	문무대왕면	호암리	307-10	답	624	624	경상북도
21	문무대왕면	호암리	307-6	도	43	10	월성군
22	문무대왕면	호암리	307-4	도	255	6	경상북도
23	문무대왕면	호암리	199-5	도	14	14	월성군
24	문무대왕면	호암리	201-5	도	113	18	경상북도
25	문무대왕면	호암리	515	도	2,489	444	국(건설부)
26	문무대왕면	호암리	198-2	도	182	131	경상북도
27	문무대왕면	호암리	198-3	임	866	216	국(국토교통부)
28	문무대왕면	호암리	193-4	임	2,679	2,679	경상북도
29	문무대왕면	호암리	194	천	66	66	김건종 (소재불명)
30	문무대왕면	호암리	197-9	답	452	452	경상북도
31	문무대왕면	호암리	197-8	답	284	284	경상북도
32	문무대왕면	호암리	174-1	답	53	53	경상북도
33	문무대왕면	호암리	516	도	109	10	국 (건설부)
34	문무대왕면	호암리	172-3	답	61	61	경상북도
35	문무대왕면	호암리	172-4	답	165	165	경상북도
36	문무대왕면	호암리	172-5	답	513	513	경상북도
37	문무대왕면	호암리	218-1	천	535	535	양연민 (소재불명)
38	문무대왕면	호암리	118-1	천	855	855	경상북도의외 3인(소재불명)

순번	읍면	동리	지번	지목	공부면적(㎡)	편입면적(㎡)	소유자
39	문무대왕면	호암리	518	구	992	40	국(농림축산식품부)
40	문무대왕면	호암리	160-7	전	465	465	경상북도
41	문무대왕면	호암리	160-3	임	618	618	경상북도
42	문무대왕면	호암리	158-1	답	120	120	경상북도
43	문무대왕면	호암리	157-3	답	190	190	경상북도
44	문무대왕면	호암리	154-1	답	544	544	경상북도
45	문무대왕면	호암리	153-1	답	55	55	경상북도
46	문무대왕면	호암리	522	도	783	135	국(건설부)
47	문무대왕면	호암리	131-2	답	1,293	1,293	대한불교 조계종기림사
48	문무대왕면	호암리	296-5	천	140	140	경상북도
49	문무대왕면	호암리	297	천	499	499	하한구 (소재불명)
50	문무대왕면	호암리	296-6	대	152	152	경상북도
51	문무대왕면	호암리	519	구	942	41	국(농림축산식품부)
52	문무대왕면	호암리	245	임	202	202	경상북도
53	문무대왕면	호암리	244-4	천	104	104	경상북도
54	문무대왕면	호암리	244-3	전	13	13	경상북도
55	문무대왕면	호암리	204-3	전	224	224	경상북도
56	문무대왕면	호암리	201-4	천	1,358	300	국(국토교통부)
57	문무대왕면	호암리	201-8	도	91	6	경상북도

순번	읍면	동리	지번	지목	공부면적(㎡)	편입면적(㎡)	소유자
58	문무대왕면	호암리	202-4	잡	142	142	국(국토교통부)
59	문무대왕면	호암리	202-2	도	1	1	경상북도
60	문무대왕면	호암리	202-1	잡	27	27	경상북도
61	문무대왕면	호암리	202-3	도	7	7	경상북도
62	문무대왕면	호암리	203-3	도	158	33	경상북도
63	문무대왕면	호암리	203-2	도	23	10	월성군
64	문무대왕면	호암리	197-3	도	298	20	경상북도
65	문무대왕면	호암리	197-1	천	496	199	국(국토교통부)
66	문무대왕면	호암리	193-3	답	750	750	경상북도
67	문무대왕면	호암리	196-5	답	401	401	경상북도
68	문무대왕면	호암리	195-4	답	268	268	경상북도
69	문무대왕면	호암리	217-3	도	400	68	경상북도
70	문무대왕면	호암리	217-2	도	63	63	경상북도
71	문무대왕면	호암리	218-3	도	479	207	경상북도
72	문무대왕면	호암리	218-4	천	83	7	경상북도
73	문무대왕면	호암리	523	도	208	208	국(건설부)
74	문무대왕면	호암리	530-1	답	642	550	국(재정경제원)
75	문무대왕면	호암리	59-3	답	262	262	경상북도
76	문무대왕면	호암리	60-1	임	833	749	월성군

순번	읍면	동리	지번	지목	공부면적(㎡)	편입면적(㎡)	소유자
77	문무대왕면	호암리	61-8	답	58	58	경상북도
78	문무대왕면	호암리	61-7	답	1,027	1,027	경상북도
79	문무대왕면	호암리	62-4	답	232	232	경상북도
80	문무대왕면	호암리	499-1	천	5,769	2,695	국(환경부)
81	문무대왕면	호암리	산91-2	임	724	724	경상북도의 3인(소재불명)
82	문무대왕면	호암리	66-3	임	36	36	김봉준외2 (소재불명)
83	문무대왕면	호암리	66-2	도	417	417	김봉준외2(소 재불명)
84	문무대왕면	호암리	66-1	임	750	750	김봉준 (소재불명)
85	문무대왕면	호암리	499-4	답	301	28	국(재무부)
86	문무대왕면	호암리	52-1	임	638	638	이종화 (소재불명)
87	문무대왕면	호암리	535	도	139	110	국(건설부)
88	문무대왕면	호암리	51-1	답	340	340	이현석 (소재불명)
89	문무대왕면	호암리	18-1	임	3,055	3,055	경상북도
90	문무대왕면	호암리	500	도	744	325	국(건설부)
91	문무대왕면	호암리	538	천	4,270	1,310	국(건설부)
92	문무대왕면	안동리	1130-1	천	519,931	23,239	국(환경부)
93	문무대왕면	안동리	647-5	답	419	419	경상북도
94	문무대왕면	안동리	647-6	전	174	174	경상북도
95	문무대왕면	안동리	647-7	답	32	32	경상북도

순번	읍면	동리	지번	지목	공부면적(㎡)	편입면적(㎡)	소유자
96	문무대왕면	안동리	644-1	답	119	119	경상북도
97	문무대왕면	안동리	644-3	답	1,042	1,042	경상북도
98	문무대왕면	안동리	619-22	창	214	214	경상북도의외 1인(망자)
99	문무대왕면	안동리	619-16	임	113	113	경상북도의외 1인(망자)
100	문무대왕면	안동리	619-21	전	85	85	경상북도
101	문무대왕면	안동리	626-1	임	1,970	73	경주시
102	문무대왕면	안동리	623-6	천	174	174	이종화(미등기)
103	문무대왕면	안동리	623-3	도	136	67	월성군
104	문무대왕면	안동리	623-4	천	102	102	이종화(미등기)
105	문무대왕면	안동리	623-7	전	16	16	이종화(미등기)
106	문무대왕면	안동리	624-1	대	253	253	경상북도
107	문무대왕면	안동리	625-1	천	223	223	경상북도
108	문무대왕면	안동리	1133	도	3,957	315	국(건설부)
109	문무대왕면	안동리	599	천	2,255	2,255	경상북도
110	문무대왕면	안동리	600	전	430	430	경상북도
111	문무대왕면	안동리	601	천	1,246	576	국(건설교통부)
112	문무대왕면	안동리	602-2	천	99	99	경상북도
113	문무대왕면	안동리	602-1	천	1,010	1,010	경상북도
114	문무대왕면	안동리	603-1	천	216	216	경상북도

순번	읍면	동리	지번	지목	공부면적(㎡)	편입면적(㎡)	소유자
115	문무대왕면	안동리	604-1	천	15	15	경상북도
116	문무대왕면	안동리	1142	도	347	17	국(건설부)
117	문무대왕면	안동리	285-3	천	544	544	경상북도
118	문무대왕면	안동리	286-3	전	433	433	경상북도
119	문무대왕면	안동리	286-1	도	122	77	월성군
120	문무대왕면	안동리	287-7	전	81	81	경상북도
121	문무대왕면	안동리	168-2	답	74	74	경상북도
122	문무대왕면	안동리	산5-2	도	548	548	오호근외1 (망자)
123	문무대왕면	안동리	산5-6	도	977	195	국(국토교통부)
124	문무대왕면	안동리	152-7	임	954	556	경주시
125	문무대왕면	안동리	150-8	천	973	363	경주시
126	문무대왕면	안동리	150-7	천	463	245	경주시
127	문무대왕면	안동리	150-3	도	255	16	월성군
128	문무대왕면	안동리	151-1	답	255	96	국(건설교통부)
129	문무대왕면	안동리	152-2	도	129	56	월성군
130	문무대왕면	안동리	152-4	임	874	447	경주시
131	문무대왕면	안동리	150-5	천	508	482	경주시
132	문무대왕면	안동리	150-9	천	75	75	경상북도
133	문무대왕면	안동리	149-8	답	114	114	경상북도

순번	읍면	동리	지번	지목	공부면적(㎡)	편입면적(㎡)	소유자
134	문무대왕면	안동리	149-5	답	76	76	경주시
135	문무대왕면	안동리	149-6	도	596	23	국(국토교통부)
136	문무대왕면	안동리	149-7	답	343	333	경주시
137	문무대왕면	안동리	148-1	천	862	643	국(국토교통부)
138	문무대왕면	안동리	147-6	천	285	87	경주시
139	문무대왕면	안동리	148-2	도	371	16	국(국토교통부)
140	문무대왕면	안동리	147-5	천	1,191	62	경주시
141	문무대왕면	호암리	202-5	잡	11	11	경상북도
142	문무대왕면	호암리	307-13	답	67	67	경상북도
143	문무대왕면	안동리	산47-2	임	35	35	경상북도
144	문무대왕면	안동리	산47-3	임	13	13	경상북도
145	문무대왕면	안동리	산47-4	임	46	46	경상북도
146	문무대왕면	안동리	623-8	전	86	86	이종화(미등기)
147	문무대왕면	안동리	624-2	대지	104	104	경상북도
148	문무대왕면	호암리	195-1	답	90	90	경상북도
149	문무대왕면	호암리	195-5	답	14	14	경상북도
150	문무대왕면	호암리	196-7	답	43	43	경상북도
151	문무대왕면	호암리	202	잡	27	27	경상북도
152	문무대왕면	호암리	300-6	천	158	158	경상북도

순번	읍면	동리	지번	지목	공부면적㎡)	편입면적㎡)	소유자
153	문무대왕면	안동리	286	전	50	50	경상북도
154	문무대왕면	호암리	400-8	전	160	160	경상북도
155	문무대왕면	호암리	399-8	도	21	23	경상북도
156	문무대왕면	호암리	399-9	답	14	14	경상북도
157	문무대왕면	호암리	400-9	도	19	19	경상북도
158	문무대왕면	호암리	400-11	전	41	41	경상북도
159	문무대왕면	호암리	399-10	잡	14	14	경상북도
160	문무대왕면	호암리	399-11	도	18	18	경상북도

경상북도 고시 제2026-32호

## 사방지 지정 고시

「사방사업법」 제4조, 같은 법 시행령 제2조의 규정에 의거 다음과 같이 사방지를 지정하고 「토지이용규제 기본법」 제8조 및 같은 법 시행령 제7조의 규정에 따라 지형도면 등을 고시합니다.

2026년 1월 29일

경 상 북 도 지 사

1. 사방지 지정 내역 : 붙임 내역과 같음
2. 사방지 지정 사유 : 2025년도 사방사업 설계변경에 따른 당초 지정 면적 변경등
3. 사방지 지정 지형도면 : 게재생략
4. 게재 생략한 사방지 지정 지형도면은 경상북도 산림환경연구원 서부지원(☎054-420-8700)에 비치하여 일반인에게 보입니다.

사방지지정 내역서

시군	소재지			지목	전체면적 (㎡)	지정면적 (㎡)	소유자 또는 점유자		성명	사업종류	비고
	읍면	리동	지번				주소	주소			
합계			81		8,409,227	4,403					
김천			21		1,311,576	2,327					
김천	구성	상좌원	산51	구거	3,009	72			국(국토교통부)	계류보전	대표지번
김천	구성	상좌원	산2	임야	209,455	29	대구광역시 수성구 달구벌대로 2435, 104동 1803호 (범어동, 두산위브더제니스)	이유선	이운정	계류보전	
							서울특별시 서초구 신반포로 270, 128동 601호 (반포동, 반포자이아파트)				
							서울특별시 양천구 오목로 299, 비동 3603호 (목동, 목동트리밸리스웨스턴에비뉴)	이창선			
김천	구성	상좌원	220	담	1,488	4	경상북도 칠곡군 석적면 남윤리 710 우방신천지타운109동505호	권영주	계류보전		
김천	구성	상좌원	산10	임야	19,834	1	김천시 구성면 상좌원리 472	이명례	계류보전		
김천	농소	노곡	산105	구거	11,143	177		국(농림축산식품부)	사방림	대표지번	
김천	농소	노곡	산100	도로	1,124	3		국(국토교통부)	사방림		

소재지				지목	전체면적 (㎡)	지정면적 (㎡)	소유자 또는 점유자		성명	사업종류	비고
시군	읍면	리동	지번				주소	주소			
김천	개령	동부	산4	임야	84,893	72	서울시 강서구 양천로55길 55, 109동 903호 (가양동,강서한강자이)	배훈영	사방람	대표지번	
김천	개령	동부	산5	임야	166,446	44	김천시 개령면 동부리 434	대한불교조계종 계림사	사방람		
김천	개령	동부	산6	임야	76,860	10		경상북도	사방람		
김천	개령	동부	산10	도로	12,532	162		국(국토교통부)	사방람		
김천	개령	동부	435	전	4,671	9	김천시 개령면 동부리 434	대한불교조계종 계림사	사방람		
김천	개령	동부	436	답	1,696	63	김천시 개령면 동부리 434	대한불교조계종 계림사	사방람		
김천	개령	동부	431	진	109	9	김천시 개령면 동부리 434	대한불교조계종 계림사	사방람		
김천	증산	평촌	산64-16	임야	31,988	40	경북 김천시 물명길 6-4	이정희	사방람	대표지번	
김천	대덕	화진	산23-1	임야	237,224	116	제주특별자치도 제주시 한경면 금등대안1길 35-6	도은농업회사법인 주식회사	사방람	대표지번	
김천	부항	파천	산108	임야	67,631	90	경상북도 김천시 부항면 파천리 794	이미숙	사방람	대표지번	
김천	부항	어진	927	하천	101,475	40		국(국토교통부)	사방람	대표지번	
김천	부항	어진	157	묘지	1,710	2	경기도 남양주시 가운로2길 79, 602동 803호(가운동,휴먼시아)	정진우	사방람		

소재지				지목	전체면적 (㎡)	지정면적 (㎡)	소유자 또는 점유자		성명	사업종류	비고
시군	읍면	리동	지번				주소				
김천	조마	대방	산88	임야	163,835	55	대구 남구 대명동 807-13	박상선	사방림	대표지번	
							경상북도 김천시 용머리3길 50(용두동)	문귀영			
							대구시 태화동 399	조인환			
							대구시 동구 지산동 1144-3	조용목			
김천	봉산	신암	산92-1	임야	112,959	1,323	태화리 217	조병권	산림피해복구	대표지번	
							대구시 동구 파동 149-7	조진목			
							태화리 399	조경훈			
김천	봉산	신암	84	답	1,494	6	경상북도 김천시 봉산면 신암1길 50-4	변영섭	산림피해복구		
<b>구미계</b>			<b>15</b>		<b>3,386,493</b>	<b>469</b>					
구미	무술	안곡	1071	임야	734	4	구미시 무술면 안곡1길 37	남경자	사방림	대표지번	
구미	무술	안곡	산152	구거	1,257	5		국(농림축산식품부)	사방림		
구미		구평	산59-5	임야	156,967	92	경상북도 구미시 인동36길 31, 102동1203호 (구평동,구미구평푸르지오)	이은주	사방림	대표지번	

소재지			지목	전체면적 (㎡)	지정면적 (㎡)	소유자 또는 점유자		성명	사업종류	비고
시군	읍면	리동				지번	주소			
							구미시 구평동 476 구미구평푸르지오111-1503	이재현		
							구미시 송정동 40 대우로얄아파트101-405	이상영		
							경상북도 구미시 인동36길 31, 102동1203호 (구평동,구미구평푸르지오)	최범식		
							대구광역시 중구 남산동 130-2 솔라맨션502호	방인순		
							경기도 광명시 서부샛길 778 (철산동119-2)	방규진		
							캐나다 온타리오주 헌즈빌 브르넬로드 116	방규순		
							서울특별시 영등포구 문래동5가 23-1	방인선		
							미합중국 뉴저지주 놀스베일 하이스트리트327	방인복		
							미합중국 뉴저지주 버겐필드 플레즌트에비뉴 45	송순녀		
							미합중국 뉴저지주 버겐필드 플레즌트에비뉴 45	방혜연		
							미합중국 뉴저지주 버겐필드 플레즌트에비뉴 45	방희연		
							미합중국 뉴저지주 버겐필드 플레즌트에비뉴 45	방태국		

소재지			지목	전체면적 (㎡)	지정면적 (㎡)	소유자 또는 점유자		성명	사업종류	비고
시군	읍면	리동				지번	주소			
							서울특별시 강서구 방화동 831 방화아파트404동1304호	방인덕		
							서울특별시 양천구 신정동 312 묵동신시가지아파트922동1503호	방규홍		
							경상북도 구미시 박정희로 599, 118동 1602호 (송정동,푸르지오.캐슬에이단지)	이상영		
							경상북도 구미시 박정희로 599, 118동 1602호 (송정동,푸르지오.캐슬에이단지)	이은숙		
							경기도 용인시 수지구 동천로135번길 21,1313동 503호 (동천동,한빛마을래미안아파트 팰리스3단지)	류구희		
							경기도 용인시 수지구 동천로135번길 21,1313동 503호 (동천동,한빛마을래미안아파트 팰리스3단지)	이은영		
							경기도 화성시 동탄반석로 277, 118동 1901호 (석우동,동탄에당마을우미린제 일풍경채아파트)	이선규		
							경기도 화성시 동탄반석로 277, 118동 1901호 (석우동,동탄에당마을우미린제 일풍경채아파트)	이은실		

소재지			지목	전체면적 (㎡)	지정면적 (㎡)	소유자 또는 점유자		성명	사업종류	비고
시군	읍면	리동				지번	주소			
						경상북도 구미시 인동36길 31, 110동1202호 (구평동,구미구평푸르지오)	김은숙			
						경상북도 구미시 박정희로 599, 118동 1602호 (송정동,푸르지오.캐슬에이단지)	이유빈			
						경상북도 구미시 인동36길 31, 102동1203호 (구평동,구미구평푸르지오)	최민준			
						경기도 용인시 수지구 동천로135번길 21,1313동 503호 (동천동,한빛마을래미안아이스트 팰리스3단지)	류희수			
						경기도 용인시 수지구 동천로135번길 21,1313동 503호 (동천동,한빛마을래미안아이스트 팰리스3단지)	류윤재			
						경기도 용인시 수지구 동천로135번길 21,1313동 503호 (동천동,한빛마을래미안아이스트 팰리스3단지)	류수린			
						경기도 화성시 동탄반석로 277, 118동 1901호 (석우동,동탄에당마을-우미린제 일품경제아파트)	이정후			

시군	소재지			지목	전체면적 (㎡)	지정면적 (㎡)	소유자 또는 점유자		성명	사업종류	비고
	읍면	리동	지번				주소	주소			
구미		구평	산59-12	임야	11,490	2			구미시	사방댐	
구미	선산	교	산100	임야	33,719	19	경상남도 거제시 서문로 30, 102동 1201호 (고현동, 롯데인벤스가)		김윤식	사방댐	대표지번
구미	선산	교	산116-1	임야	25,889	14	구미시 도량동 77 파크맨션 103-1505		우영건	사방댐	
구미	선산	교	산156	구거	13,822	41			국(농림축산식품부)	사방댐	
구미	선산	노상	산11	구거	8,002	67			국(농림축산식품부)	사방댐	대표지번
구미	선산	노상	산8-1	임야	693,124	25			국(산림청)	사방댐	
구미	선산	봉남	산2	임야	1,587	54	신산군 신산읍 봉남리 397		방외생	사방댐	대표지번
구미	선산	봉남	산87	구거	1,719	4			국(농림축산식품부)	사방댐	
구미	선산	봉남	산1-1	임야	115,339	22	대구시 남구 대명도 2680-17 보성청록타운 103동 1206호		홍기홍 외10인	사방댐	
구미	선산	봉남	산13	임야	3,174	3	481		박정훈	사방댐	
구미	선산	노상	산8-2	임야	1,159,835	28			구미시	사방댐	산8-2(1)
구미	선산	노상	산8-2	임야	1,159,835	89			구미시	사방댐	산8-2(2)

시군	소재지			지목	전체면적 (㎡)	지정면적 (㎡)	소유자 또는 점유자		성명	사업종류	비고
	읍면	리동	지번				주소	주소			
상주			10		395,859	154					
상주		개운	605-71	하천	12,295	1			국(환경부)	계류보전	대표지번
상주		개운	631	구거	1,934	7			국(농림축산식품부)	계류보전	
상주	내서	노류	산120-3	임야	2,219	2	경상북도 상주시 내서면 노류리 산120-3		상주노류산촌생태 마을영농조합법인	사방램	대표지번
상주	내서	노류	산245	구거	3,920	5			국(국토교통부)	사방램	
상주	내서	능암	산2-1	임야	184,248	8		서울시 구로구 개봉로16길 18-17, 씨동 204호	성달중	사방램	대표지번
								서울시 구로구 고척로27마길 59. 1동 307호 (고척동, 은성연립)	성윤제		
								경상남도 진주시 소호로 39, 107동 1302호 (충무공동, 한림풀에버)	성동제		
								서울 강서구 화곡동 220-28 홍진아파트 1동 309호	김은자		
								서울특별시 영등포구 디지털로79길 6-1	성대제		
								대전광역시 대덕구 대청로64번길 63, 302동1306호 (신탄진동,한신세여울아파트)	성경제		

시군	소재지			지목	전체면적 (㎡)	지정면적 (㎡)	소유자 또는 점유자		성명	사업종류	비고
	읍면	리동	지번				주소				
							충북 옥천군 청성면 산계리 95-9	성화자			
							경기도 성남시 수정구 산성대로 341, 5동 301호 (신흥동, 한신아파트)	성영제			
							서울특별시 강서구 양천로49길 49-14, 401호(가양동)	성용제			
							전라남도 광양시 금호로 73, 11동 1002호 (금호동, 사랑아파트)	성관제			
							경기도 화성시 동탄공원로1길 6-59, 365동 2402호 (반송동, 동탄시범다운마을)	성욱제			
상주	내서	서만	산2-1	임야	62,281	30		상주시	사방람	대표지번	
상주	내서	서만	산3-1	임야	51,570	9	충청북도 청주시 상당구 호미로 329,204동 806호 (용담동,가좌마을부영아파트)	이현희	사방람		
상주	내서	서만	산4	임야	61,884	9	상주시 남성동 36-12	경주이씨소경공파 다락꿈서만종중회	사방람		
상주	내서	서만	789	전	1,653	82	상주시 내서면 서원3길 6	이상돈	사방람		
상주	공성	영오	710	하천	13,855	1		국(환경부)	사방람	대표지번	

시군	소재지			지목	전체면적 (㎡)	지정면적 (㎡)	소유자 또는 점유자		성명	사업종류	비고
	읍면	리동	지번				주소	주소			
<b>의성계</b>			<b>9</b>		<b>331,855</b>	<b>119</b>					
의성	안사	신수	산100	임야	17,455	1	의성군 안사면 만리리 143	박기영	사방람	대표지번	
의성	안사	신수	427	답	840	11	의성군 안사면 신수리 367-4	이연옥	사방람		
의성	안사	신수	463	구거	17,891	8		국(농림축산식품부)	사방람		
의성	신평	덕봉	산20	임야	162,645	9	안동시 풍천면 금계리 367	김홍식	사방람	대표지번	
의성	신평	덕봉	636	구거	32,579	8		국(농림축산식품부)	사방람		
의성	신평	교안	1352	구거	1,666	1		국(농림축산식품부)	사방람	대표지번	
의성	신평	교안	산184	임야	21,421	1	경상남도 양산시 삼일로 136-1(중부동)	유소연	사방람		
의성	춘산	빙계	산79-3	임야	70,116	20	의성군 춘산면 빙계동 994	오도수	사방람	대표지번	
의성	춘산	빙계	산76-1	하천	7,242	60		국(국토교통부)	사방람		
<b>고령계</b>			<b>10</b>		<b>311,700</b>	<b>425</b>					
고령	덕곡	원송	533	하천	50,014	21		국(환경부)	사방람	대표지번	
고령	덕곡	원송	507-2	제방	757	17	경상북도 고령군 덕곡면 원송동 351	정호철	사방람		

소재지				지목	전체면적 (㎡)	지정면적 (㎡)	소유자 또는 점유자		성명	사업종류	비고
시군	읍면	리동	지번				주소	주 소			
고령	덕곡	육계	산61	임야	41,653	98	대구광역시 수성구 동대구로 59, 디동601호 (두산동,대우트럼프월드수성)	이지현	사방람	대표지번	
고령	덕곡	육계	산215	구거	11,210	5		국(국토교통부)	사방람		
고령	쌍림	신곡	산8	임야	42,843	47	경북 고령군 쌍림면 신곡리 164	김혜김씨삼현과 안림소중중	사방람	대표지번	
							김천시 성내동 161	김태열	사방람		
고령	쌍림	신곡	산6-1	임야	132,036	17	대구 수성구 지산동 1297-3 지산4단지아파트 402-1301 서울 송파구 올리픽로212, 씨동 605호 (잠실동, 갤러리아팰리스) 서울 송파구 올리픽로212, 씨동 605호 (잠실동, 갤러리아팰리스) 서울 송파구 올리픽로4길 15, 2동 1203호 (잠실동, 아시아선수촌아파트)	노종원	사방람		
고령	쌍림	신곡	1002-11	구거	1,832	67		국(농림축산식품부)	사방람		
고령	쌍림	신곡	154	전	1,263	5	경북 고령군 쌍림면 신곡길 34	오혜인	사방람		
고령	덕곡	노	산128	임야	24,702	93	대구시 서구 중리동 26-1 중리아파트 1-104	도원기	사방람	대표지번	

시군	소재지			지목	전체면적 (㎡)	지정면적 (㎡)	소유자 또는 점유자		성명	사업종류	비고
	읍면	리동	지번				주소	주소			
고령	덕곡	노	산160	구거	5,390	55			국(국토교통부)	사방램	
<b>성주계</b>			<b>9</b>		<b>1,754,109</b>	<b>463</b>					
성주	가천	신계	산111	구거	1,323	45			국(국토교통부)	계류보전	대표지번
성주	가천	신계	901	임야	1,468	6	대구광역시 수성구 국채보상로180길 45-5 (범어동)		이원기	계류보전	
성주	벽진	용암	산20	임야	5,157	26	대구 북구 구암로15길38, 6동 106호 (읍내동, 목련아파트)		이종근	사방램	대표지번
성주	금수강산	봉두	산110	임야	1,467,372	121			성주군	사방램	대표지번
성주	금수강산	봉두	산111	하천	34,654	132			국(국토교통부)	사방램	대표지번
성주	금수강산	봉두	산138	도로	1,323	36			국(국토교통부)	사방램	
성주	금수강산	봉두	산20	임야	132,893	23			국(국토교통부)	사방램	
성주	초전	월곡	산179	임야	107,108	54	대구광역시 중구 달구벌대로 1943, 105동 2203호 (대신동, 이편한세상대신)		권영대	사방램	대표지번
성주	초전	월곡	산215	구거	2,811	20			국(국토교통부)	사방램	

시군	소재지			지목	전체면적 (㎡)	지정면적 (㎡)	소유자 또는 점유자		성명	사업종류	비고
	읍면	리동	지번				주소	주소			
칠곡			7		917,635	446					
칠곡	지천	백운	산35	임야	32,529	29	칠곡군 지천면 신리 218	홍산김씨심곡과부 제학공문중	사방람	대표지번	
칠곡	지천	백운	산54	구거	19,906	8		국(농림축산식품부)	사방람		
칠곡	지천	황학	536	하천	39,847	15		국(국토교통부)	사방람		
칠곡	가산	다부	산3-1	임야	808,956	278	칠곡군 가산면 학하리 154 학림정	인동장씨진평과 학림공중	사방람	다부(2)	
칠곡	가산	다부	산121	구거	1,058	26		국(농림축산식품부)	사방람		
칠곡	가산	친평	산29-1	임야	14,149	86	칠곡군 가산면 친평동 111	장동석	사방람	대표지번	
							칠곡군 가산면 친평동 111	남영숙			
칠곡	가산	친평	산74	구거	1,190	4		국(농림축산식품부)	사방람		

경상북도 고시 제2026-33호

## 사방지 지정해제 고시

「사방사업법」 제20조, 같은 법 시행령 제2조의 규정에 의거하여 다음과 같이 사방지 지정을 해제하고 「토지이용규제 기본법」 제8조 및 같은법 시행령 제7조의 규정에 따라 지형도면 등을 고시합니다.

2026년 1월 29일

경 상 북 도 지 사

1. 사방지 지정해제 내역 : 『붙임』 내역과 같음
2. 사방지 지정해제 사유 : 2025년도 사방사업 설계변경에 따른 당초 지정 면적 변경등
3. 사방지 지정해제 지형도면 : 게재생략
4. 게재 생략한 사방지 지정해제 지형도면은 경상북도산림환경연구원 서부지원(☎ 054-420-8700)에 비치하여 일반인에게 보입니다.

사방지 지정 해제 내역서

시군	토지소재지			지목	진체면적 (㎡)	지정현황				사업종류	비고 (해제사유)
	읍면	동리	지번			지정면적 (㎡)	해제면적 (㎡)	잔여면적 (㎡)	지정년월일 (고시번호)		
합계			85필지		8,010,725	17,322	2,754	14,568			
김천			19		866,500	5,082	660	4,422			
김천	구성	상좌원	산51	구거	3,009	224	9	215	25-04-07(136호)	계류보전	사업계획변경
김천	구성	상좌원	398	전	962	22	22	-	25-04-07(136호)	계류보전	필지제외
김천	구성	상좌원	산10	임야	19,834	19	9	10	25-04-07(136호)	계류보전	사업계획변경
김천	구성	상좌원	606	구거	367	14	14	-	25-04-07(136호)	계류보전	필지제외
김천	농소	노곡	산105	구거	11,143	187	119	68	25-04-07(136호)	사방담	사업계획변경
김천	계령	동부	산4	임야	84,893	58	2	56	25-04-07(136호)	사방담	사업계획변경
김천	계령	동부	산6	임야	76,860	74	1	73	25-04-07(136호)	사방담	사업계획변경
김천	계령	동부	산10	도로	12,532	371	19	352	25-04-07(136호)	사방담	사업계획변경
김천	계령	동부	435	전	4,671	19	6	13	25-04-07(136호)	사방담	사업계획변경

토지소재지				지목	전체면적 (㎡)	지정현황				사업종류	비고 (해제사유)
시군	읍면	동리	지번			지정면적 (㎡)	해제면적 (㎡)	잔여면적 (㎡)	지정년월일 (고시번호)		
김천	개령	동부	436	답	1,696	8	1	7	25-04-07(136호)	사방댐	사업계획변경
김천	증산	평촌	산64-16	임야	31,988	592	58	534	25-04-07(136호)	사방댐	사업계획변경
김천	대덕	화전	산23-1	임야	237,224	316	4	312	25-05-22(185호)	사방댐	사업계획변경
김천	부항	어전	927	하천	101,475	737	55	682	25-05-22(185호)	사방댐	사업계획변경
김천	부항	어전	157	묘지	1,710	95	55	40	25-05-22(185호)	사방댐	사업계획변경
김천	조마	대방	산88	임야	163,835	723	65	658	25-07-17(275호)	사방댐	사업계획변경
김천	어모	옥계	1145	하천	1,051	129	1	128	25-06-24(232호)	사방댐	사업계획변경
김천	어모	옥계	1047	천	218	66	17	49	25-06-24(232호)	사방댐	사업계획변경
김천	어모	옥계	1048	천	73	8	2	6	25-06-24(232호)	사방댐	사업계획변경
김천	봉산	신암	산92-1	임야	112,959	1,420	201	1,219	25-04-07(136호)	산림피해 복구	사업계획변경
구미	계		17		3,355,548	3,290	440	2,850			
구미	선산	노상	산11	구거	8,002	478	13	465	25-05-01(169호)	계류보전	사업계획변경

토지소재지				지목	전체면적 (㎡)	지정현황				사업종류	비고 (해제사유)
시군	읍면	동리	지번			지정면적 (㎡)	해제면적 (㎡)	잔여면적 (㎡)	지정년월일 (고시번호)		
구미	무을	안곡	산65-1	임야	76,562	236	8	228	25-04-07(136호)	사방댐	사업계획변경
구미	무을	안곡	1071	임야	734	1	1	-	25-04-07(136호)	사방댐	사업계획변경
구미		구평	산59-5	임야	156,967	184	20	164	25-04-07(136호)	사방댐	사업계획변경
구미		구평	산59-12	임야	11,490	42	5	37	25-04-07(136호)	사방댐	사업계획변경
구미	선산	교	산100	임야	33,719	96	38	58	25-07-17(275호)	사방댐	사업계획변경
구미	선산	교	산116-1	임야	25,889	36	18	18	25-07-17(275호)	사방댐	사업계획변경
구미	선산	교	산156	구거	13,822	371	46	325	25-07-17(275호)	사방댐	사업계획변경
구미	선산	노상	산11	구거	8,002	264	1	263	25-04-07(136호)	사방댐	사업계획변경
구미	선산	노상	산8-1	임야	693,124	60	6	54	25-04-07(136호)	사방댐	사업계획변경
구미	선산	노상	339-1	대지	294	98	4	94	25-04-07(136호)	사방댐	사업계획변경
구미	선산	봉남	산2	임야	1,587	286	67	219	25-05-01(169호)	사방댐	사업계획변경
구미	선산	봉남	산15	임야	1,587	67	44	23	25-05-01(169호)	사방댐	사업계획변경

토지소재지				지목	전체면적 (㎡)	지정현황				사업종류	비고 (해제사유)
시군	읍면	동리	지번			지정면적 (㎡)	해제면적 (㎡)	잔여면적 (㎡)	지정년월일 (고시번호)		
구미	선산	봉남	산16	임야	2,380	118	15	103	25-05-01(169호)	사방댐	사업계획변경
구미	선산	봉남	산87	구거	1,719	272	20	252	25-05-01(169호)	사방댐	사업계획변경
구미	선산	노상	산8-2	임야	1,159,835	273	14	259	25-04-07(136호)	사방댐	사업계획변경
구미	선산	노상	산8-2	임야	1,159,835	408	120	288	25-09-16(359호)	사방댐	사업계획변경
<b>상주계</b>			<b>9</b>		<b>402,118</b>	<b>1,961</b>	<b>215</b>	<b>1,746</b>			
상주		개운	605-71	하천	12,295	109	91	18	25-09-16(359호)	계류보전	사업계획변경
상주	낙동	성동	산26	임야	11,107	454	39	415	25-05-01(169호)	사방댐	사업계획변경
상주	내서	노류	산245	구거	3,920	221	2	219	25-05-01(169호)	사방댐	사업계획변경
상주	내서	능암	산2-1	임야	184,248	620	6	614	25-05-01(169호)	사방댐	사업계획변경
상주	내서	서만	산2-1	임야	62,281	278	7	271	25-06-16(216호)	사방댐	사업계획변경
상주	내서	서만	산3-1	임야	51,570	30	4	26	25-06-16(216호)	사방댐	사업계획변경
상주	내서	서만	산4	임야	61,884	198	52	146	25-06-16(216호)	사방댐	사업계획변경

토지소재지				지목	전체면적 (㎡)	지정현황				사업종류	비고 (해제사유)
시군	읍면	동리	지번			지정면적 (㎡)	해제면적 (㎡)	잔여면적 (㎡)	지정년월일 (고시번호)		
상주	공성	영오	710	하천	13,855	48	13	35	25-06-24(232호)	사방댐	사업계획변경
상주	공성	영오	696	전	958	3	1	2	25-06-24(232호)	사방댐	사업계획변경
<b>의성계</b>			<b>14</b>		<b>616,110</b>	<b>2,374</b>	<b>588</b>	<b>1,786</b>			
의성	안사	신수	산100	임야	17,455	19	3	16	25-06-24(232호)	사방댐	사업계획변경
의성	안사	신수	산121	임야	154,711	88	14	69	25-06-24(232호)	사방댐	사업계획변경
의성	안사	신수	427	답	840	23	8	15	25-06-24(232호)	사방댐	사업계획변경
의성	안사	신수	463	구거	17,891	272	2	270	25-06-24(232호)	사방댐	사업계획변경
의성	신평	덕봉	산20	임야	162,645	375	61	314	25-06-24(232호)	사방댐	사업계획변경
의성	신평	덕봉	113	임야	2,324	17	6	11	25-06-24(232호)	사방댐	사업계획변경
의성	신평	덕봉	636	구거	32,579	189	55	134	25-06-24(232호)	사방댐	사업계획변경
의성	신평	교안	산169-1	임야	126,034	1	1	-	25-04-07(136호)	사방댐	필지제외
의성	신평	교안	663	답	122	3	3	-	25-04-07(136호)	사방댐	필지제외

시군	토지소재지			지목	전체면적 (㎡)	지정현황				사업종류	비고 (해제사유)
	읍면	동리	지번			지정면적 (㎡)	해제면적 (㎡)	잔여면적 (㎡)	지정년월일 (고시번호)		
의성	신평	교안	1352	구거	1,666	498	379	119	25-04-07(136호)	사방댐	사업계획변경
의성	신평	교안	662	담	1,064	31	31	-	25-04-07(136호)	사방댐	필지제외
의성	신평	교안	산184	임야	21,421	35	1	34	25-04-07(136호)	사방댐	사업계획변경
의성	춘산	빙계	산79-3	임야	70,116	143	9	134	25-07-17(275호)	사방댐	사업계획변경
의성	춘산	빙계	산76-1	하천	7,242	685	15	670	25-07-17(275호)	사방댐	사업계획변경
<b>고령계</b>			<b>8</b>		<b>260,423</b>	<b>1,605</b>	<b>167</b>	<b>1,438</b>			
고령	덕곡	원송	507-2	제방	757	149	17	132	25-04-07(136호)	사방댐	사업계획변경
고령	덕곡	옥계	산61	임야	41,653	479	14	465	25-04-07(136호)	사방댐	사업계획변경
고령	덕곡	옥계	산215	구거	11,210	8	2	6	25-04-07(136호)	사방댐	사업계획변경
고령	쌍림	신곡	산8	임야	42,843	377	28	349	25-05-22(185호)	사방댐	사업계획변경
고령	쌍림	신곡	산6-1	임야	132,036	48	14	34	25-05-22(185호)	사방댐	사업계획변경
고령	쌍림	신곡	1002-11	구거	1,832	155	5	150	25-05-22(185호)	사방댐	사업계획변경

토지소재지				지목	전체면적 (㎡)	지정현황				사업종류	비고 (해제사유)
시군	읍면	동리	지번			지정면적 (㎡)	해제면적 (㎡)	잔여면적 (㎡)	지정년월일 (고시번호)		
고령	덕곡	노	산128	임야	24,702	326	62	264	25-05-01(169호)	사방댐	사업계획변경
고령	덕곡	노	산160	구거	5,390	63	25	38	25-05-01(169호)	사방댐	사업계획변경
<b>성주</b>			<b>6</b>		<b>1,642,867</b>	<b>1,497</b>	<b>170</b>	<b>1,327</b>			
성주	가천	신계	산111	구거	1,323	182	23	159	25-05-01(169호)	계류보전	사업계획변경
성주	가천	신계	901	임야	1,468	4	1	3	25-05-01(169호)	계류보전	사업계획변경
성주	벽진	용암	산20	임야	5,157	610	15	595	25-04-07(136호)	사방댐	사업계획변경
성주	금수강산	봉두	산110	임야	1,467,372	339	94	245	25-04-07(136호)	사방댐	사업계획변경
성주	금수강산	봉두	산111	하천	34,654	201	33	168	25-04-07(136호)	사방댐	사업계획변경
성주	금수강산	봉두	산20	임야	132,893	161	4	157	25-04-07(136호)	사방댐	사업계획변경
<b>칠곡</b>			<b>12</b>		<b>867,159</b>	<b>1,513</b>	<b>514</b>	<b>999</b>			
칠곡	지천	백운	산54	구거	19,906	316	2	314	25-04-07(136호)	사방댐	사업계획변경
칠곡	가산	다부	산3-1	임야	808,956	444	149	295	25-04-07(136호)	사방댐	사업계획변경

토지소재지				지목	전체면적 (㎡)	지정현황				사업종류	비고 (해제사유)
시군	읍면	동리	지번			지정면적 (㎡)	해제면적 (㎡)	잔여면적 (㎡)	지정년월일 (고시번호)		
칠곡	가산	다부	산121	구거	1,058	47	19	28	25-04-07(136호)	사방댐	사업계획변경
칠곡	가산	천평	산29-1	임야	14,149	113	69	44	25-09-16(359호)	사방댐	사업계획변경
칠곡	가산	천평	산26	임야	15,074	3	3	-	25-09-16(359호)	사방댐	필지제외
칠곡	가산	천평	산28	임야	397	6	4	2	25-09-16(359호)	사방댐	사업계획변경
칠곡	가산	천평	100	대지	413	111	53	58	25-09-16(359호)	사방댐	사업계획변경
칠곡	가산	천평	103	전	159	35	35	-	25-09-16(359호)	사방댐	필지제외
칠곡	가산	천평	104	전	119	24	21	3	25-09-16(359호)	사방댐	사업계획변경
칠곡	가산	천평	604	구거	5,685	331	90	241	25-09-16(359호)	사방댐	사업계획변경
칠곡	가산	천평	606	도로	53	13	11	2	25-09-16(359호)	사방댐	사업계획변경
칠곡	가산	천평	산74	구거	1,190	70	58	12	25-09-16(359호)	사방댐	사업계획변경

경상북도 고시 제2026-34호

## 조마 대평 농어촌마을하수도 설치사업 변경 인가 고시

「하수도법」 제11조 및 같은 법 시행령 제8조의 규정에 의하여 공공하수처리시설 설치 사업을 다음과 같이 인가하였기에 이를 고시합니다.

2026년 1월 29일

경 상 북 도 지 사

### 1. 사업목적

본사업은 김천시 조마면 대방리, 신왕리 일원에서 발생하는 생활오수가 미처리 상태로방류되어 인근 하천으로 생활하수가 유입됨에 따라 수질오염 등이 우려되므로, 하수도 정비사업을 시행하여 공공수역의 수질개선, 지역주민 주거환경 개선 및 삶의 질을 향상하는데 그 목적이 있다.

### 2. 인가내용

가. 사업시행자 및 주소

- 사업시행자 : 김천시장
- 주 소 : 경상북도 김천시 시청1길 1

## 나. 사업시행지의 위치 및 부지면적 등

구분	위 치	부지면적 (㎡)	시설용량 (㎡/일)	처리공법	처리구역 면적(k㎡)
당초	김천시 조마면 신왕리 1257-197 일원	680	90	FA-SBR	0.121
변경	김천시 조마면 신왕리 855-3 일원	976	90	FA-SBR	0.121

다. 사업시행기간 : 2025년 ~ 2027년

## 라. 수용 또는 사용할 토지조서

구분	토 지 소 재 지				지목	공부 면적 (㎡)	편입 면적 (㎡)	주소	소유자	비고
	시군	읍면	리	지번						
당초	김천	조마	신왕	1257-197	답	526	469.5		김천시	
	김천	조마	신왕	925	과	407	210.5		김천시	
	계							680		
변경	김천	조마	신왕	855-3	답	893	564.43		김천시	
	김천	조마	신왕	855-8	답	35	13.56		고명국	
	김천	조마	신왕	855-9	답	294	234.21		고명국	
	김천	조마	신왕	856-1	답	226	163.42		고명국	
	계							976		

마. 기타 관계서류는 김천시 상하수도과(054-420-6679)에 비치하고 있으니,  
이해 관계인은 열람하시기 바랍니다.

경상북도 고시 제2026-35호

## 구미 봉곡신도시지구 도시개발구역 지정 및 개발계획 수립, 지형도면 등 고시

구미 봉곡신도시지구 도시개발사업에 대하여 「도시개발법」 제3조 및 제4조에 따라 다음과 같이 도시개발구역지정 및 개발계획을 수립하고 같은법 제9조, 「토지이용규제기본법」 제8조에 따라 지형도면 등을 고시합니다.

2026년 1월 29일

경 상 북 도 지 사

1. 도시개발구역의 명칭 : 구미 봉곡신도시지구 도시개발구역

2. 도시개발구역의 위치 및 면적

가. 위 치 : 경상북도 구미시 봉곡동 346번지 일원

나. 면 적 : 245,283㎡

3. 도시개발구역의 지정 목적

가. 토지이용의 효용증진과 공공시설을 정비확충

나. 쾌적한 주거환경조성 및 지역주민 숙원사업 완성

다. 안전하고 편리한 교통체계 구축으로 교통정체 해소 및 교통 편의 제공

4. 시행자와 그 주된 사무소의 소재지

가. 시행자 : 가칭) 봉곡신도시지구 도시개발사업조합

나. 주 소 : 경상북도 구미시 봉곡로8길 5-14, 나동 302호(봉곡동)

5. 도시개발사업의 시행기간 및 시행방법

가. 시행기간 : 실시계획인가일로부터 환지처분일까지

나. 시행방법 : 환지방식

## 6. 토지이용계획 및 기반시설계획

구분		면적(m <sup>2</sup> )	비율(%)	비고
합계		245,283	100.0	
주거용지	소계	136,265	55.6	
	공동주택용지	109,394	44.6	
	단독주택용지	9,075	3.7	
	준주거시설용지 (근린생활시설용지)	17,796	7.3	
도시기반시설 용지	소계	105,646	43.1	
	공원	17,072	7.0	
	녹지	26,862	11.0	
	주차장	3,021	1.2	
	학교	5,194	2.1	
	저류지	4,927	2.0	
	공공공지	2,081	0.9	
	도로	46,489	19.0	
기타시설용지	소계	3,372	1.4	
	공공용시설용지	3,372	1.4	

## 7. 국토교통부령(토지의 소재지, 지번, 지목, 면적 및 토지소유자에 관한 사항)

으로 정하는 토지명세 : 붙임 조서와 같음

8. 도시개발구역의 이용에 제공되는 「국토의 계획 및 이용에 관한 법률」 제 2조 제6호에 따른 기반시설을 도시개발구역 밖에 설치할 필요가 있는 경우 도시개발구역 밖의 기반시설계획에 관한 사항

○ 도시개발구역 외 기반시설

구분	규모	비고
부봉로~지방도514호선 연결도로	B=30m, L=575m	

9. 법 제11조 제8항 제4호의 규정에 의한 실시계획의 인가신청기간

○ 도시개발구역 지정고시일로부터 1년 이내

10. 관계 도시의 열람방법

가. 열람기간 : 시민열람과 편의를 위해 다음의 장소에 관련도서를 비치하고  
고시한 다음날로부터 14일간 이해관계인 및 일반인 공람

나. 장 소 : 구미시청 도시계획과 (☎ 054-480-5412)

다. 토지이용규제기본법 제8조에 의한 지형도면은 토지이음 ([http:// www. eum.go.kr](http://www.eum.go.kr))  
에서 열람이 가능함

11. 도시관리계획에 관한 사항

※ 본 항목 아래의 “도시개발구역 결정조서” 및 “ 지구단위계획구역 결정(변경) 조서”를 제외한 모든 도시관리계획의 결정 및 변경에 관한 사항은 「도시개발법」 제18조의 규정에 따라 향후 실시계획인가 고시가 있는 경우 「국토의 계획 및 이용에 관한 법률」에 의한 도시관리계획으로 결정(변경) 고시된 것으로 보게 됨.

가. 용도지역결정(변경)조서

구분		면적(㎡)			구성비(%)	비고
		기정	변경	변경후		
합계		245,283.0	-	245,283.0	100.0	
주거지역	제1종일반주거지역	-	증)30,709.0	30,709.0	12.5	
	제2종일반주거지역	1,268.5	증)34,896.5	36,165.0	14.7	
	제3종일반주거지역	-	증)125,596.0	125,596.0	51.2	
녹지지역	자연녹지지역	194,213.0	감)141,910.5	52,302.5	21.3	
	생산녹지지역	49,801.5	감)49,291.0	510.5	0.2	

■ 용도지역별 변경사유서

도면 표시 번호	위치	용도지역		면적(㎡)	용적률	결정(변경)사유
		기정	변경			
-	구미시 봉곡동, 부곡동 일원	생산녹지지역	제2종일반주거지역	7,468.0	250%이하	■ 도시개발사업 구역내 원활한 주택공급을 위하여 제2종일반주거 지역으로 변경
-	구미시 봉곡동, 부곡동 일원	생산녹지지역	제3종일반주거지역	37,927.0	300%이하	■ 도시개발사업 구역내 원활한 주택공급을 위하여 제3종일반주거 지역으로 변경
-	구미시 봉곡동, 부곡동 일원	생산녹지지역	자연녹지지역	3,896.0	100%이하	■ 효율적이면 체계적인 개발을 위하여 자연녹지지역으로 변경
-	구미시 봉곡동, 부곡동 일원	자연녹지지역	제1종일반주거지역	30,372.0	200%이하	■ 도시개발사업 구역내 원활한 주택공급을 위하여 제1종일반주거 지역으로 변경
-	구미시 봉곡동, 부곡동 일원	자연녹지지역	제2종일반주거지역	28,663.0	250%이하	■ 효율적이면 체계적인 개발을 위하여 제2종일반주거지역으로 변경
-	구미시 봉곡동, 부곡동 일원	자연녹지지역	제3종일반주거지역	87,669.0	300%이하	■ 도시개발사업 구역내 원활한 주택공급을 위하여 제3종일반주거 지역으로 변경

도면 표시 번호	위치	용 도 지 역		면적(㎡)	용적률	결정(변경)사유
		기 정	변 경			
-	구미시 봉곡동, 부곡동 일원	제2종일반 주거지역	제1종일반 주거지역	124.0	200%이하	■ 효율적이면 체계적인 개발을 위하여 자연녹지지역으로 변경
-	구미시 봉곡동, 부곡동 일원	제2종일반 주거지역	자연녹지 지역	1,144.5	100%이하	■ 효율적이면 체계적인 개발을 위하여 자연녹지지역으로 변경

나. 용도지구·구역에 관한 사항

- 해당사항 없음

다. 도시개발구역 결정조서

구분	도면 표시 번호	구 역 명	위 치	면 적 (㎡)			비 고
				기 정	변 경	변경후	
신설	-	구미 봉곡신도시지구 도시개발구역	구미시 봉곡동 346번지 일원	-	증)245,283	245,283	

주) 구역면적은 사업시행 단계에서 지적측량에 따라 변경될 수 있음

■ 도시개발구역 변경사유서

구분	구 역 명	결 정 내 용	변 경 사 유
신설	구미 봉곡신도시지구 도시개발 구역	도시개발구역 신설 A = 245,283㎡	■ 토지이용의 효율증진과 공공시설의 정비확충을 위하여 도시개발구역을 지정하고 쾌적한 주거단지 조성을 위하여 신설

마. 지구단위계획구역 결정(변경)조서

구 분	도면 표시 번호	구 역 명	위 치	면 적 (㎡)			비 고
				기 정	변 경	변경후	
신설	봉1	봉곡신도시지구	구미시 봉곡동 346번지 일원	-	증)245,283	245,283	

주) 구역면적은 사업시행 단계에서 지적측량에 따라 변경될 수 있음

■ 지구단위계획구역 변경사유서

구분	구역명	변경내용	변경사유
신설	봉곡신도시 지구	지구단위계획구역 신설 A = 245,283㎡	■ 도시개발구역내 원활한 토지이용수립을 위하여 지구단위계획구역 신설

바. 지구단위계획에 대한 도시관리계획 결정(변경)조서

1) 기반시설의 배치와 규모에 관한 도시관리계획 결정(변경)조서

가) 교통시설

(1) 도로

(가) 도로 총괄표

류별	합 계			1류			2류			3류		
	노선수 (개소)	연장 (m)	면적 (㎡)	노선수 (개소)	연장 (m)	면적 (㎡)	노선수 (개소)	연장 (m)	면적 (㎡)	노선수 (개소)	연장 (m)	면적 (㎡)
합계	22	3,804	46,489	6	1,625	29,183	1	83	1,198	15	2,096	16,108
대로	1	576	2,415	-	-	-	-	-	-	1	576	2,415
중로	7	1,845	33,905	2	1,144	24,140	1	83	1,198	4	618	8,567
소로	14	1,383	10,169	4	481	5,043	-	-	-	10	902	5,126

※ 도시개발구역내

(나) 도로 결정(변경) 조서

구분	등급	류별	번호	폭원 (m)	기능	연장 (m)	기점	종점	사용 형태	주요 경과 지	최초 결정일	비고
기정	대로	3	23	25	보조간 선도로	1,497	대로3-22 봉곡304-2	부곡203-4	일반 도로	-	경북고305 (‘91.8.12)	
변경	대로	3	23	25~28	보조간 선도로	1,497 (576)	대로3-22 봉곡304-2	부곡203-4	일반 도로	-	-	

구분	등급	류별	번호	폭원 (m)	기 능	연장 (m)	기 점	종 점	사용 형태	주요 경과 지	최초 결정일	비고
신설	중로	1	봉1	21~24	집산 도로	723	봉곡676	부곡265	일반 도로	-	-	
신설	중로	1	봉2	20	집산 도로	421	부곡269	부곡327-5	일반 도로	-	-	
신설	중로	2	봉1	15	집산 도로	83	부곡203	부곡597-6	일반 도로			
신설	중로	3	봉1	13	집산 도로	306	중로1-봉2 호선	중로1-봉2 호선	일반 도로	-	-	
신설	중로	3	봉2	13	집산 도로	29	중로3-봉1 호선	중로1-봉1 호선	일반 도로	-	-	
신설	중로	3	봉3	14	국지 도로	256	중로1-봉1 호선	봉곡 산24-9	일반 도로	-	-	
신설	중로	3	봉4	14	국지 도로	27	중로3-봉3 호선	중로1-봉1 호선	일반 도로	-	-	
신설	소로	1	봉1	10	국지 도로	206	중로1-봉2 호선	중로1-봉2 호선	일반 도로	-	-	
신설	소로	1	봉2	10	국지 도로	211	중로1-봉1 호선	중로1-봉1 호선	일반 도로	-	-	
신설	소로	1	봉3	10	국지 도로	34	봉곡 159-6	봉곡 산21-4	일반 도로	-	-	
신설	소로	1	봉4	10.5	국지 도로	30	봉곡323	봉곡318-6	일반 도로	-	-	
폐지	소로	2	404	8	국지 도로	243	소로2-19 봉곡318-8	소로2-45 봉곡159-1	일반 도로	-	구미고 42 (’07.6.25)	
신설	소로	3	봉1	4	국지 도로	12	중로1-봉1 호선	봉곡 산25-1	일반 도로	-	-	
신설	소로	3	봉2	6	국지 도로	659	중로1-봉1 호선	중로1-봉2 호선	일반 도로	-	-	
신설	소로	3	봉3	4	국지 도로	20	소로3-봉2 호선	부곡317-2	일반 도로	-	-	
신설	소로	3	봉4	4	국지 도로	11	중로1-봉2 호선	부곡 316	일반 도로	-	-	

구분	등급	류별	번호	폭원 (m)	기 능	연장 (m)	기 점	종 점	사용 형태	주요 경과 지	최초 결정일	비고
신설	소로	3	봉5	6	국지 도로	48	중로3-봉3 호선	봉곡 331	일반 도로	-	-	
신설	소로	3	봉1	4	특수 도로	32	중로3-봉3 호선	중로1-봉1 호선	보행자 전용 도로	-	-	
신설	소로	3	봉2	4	특수 도로	30	중로3-봉1 호선	중로1-봉1 호선	보행자 전용 도로	-	-	
신설	소로	3	봉3	4	특수 도로	30	중로3-봉1 호선	대로3-23 호선	보행자 전용 도로	-	-	
신설	소로	3	봉4	4	특수 도로	30	중로3-봉1 호선	대로3-23 호선	보행자 전용 도로	-	-	
신설	소로	3	봉5	4	특수 도로	30	중로3-봉1 호선	중로1-봉2 호선	보행자 전용 도로	-	-	

※ ( ) 도시개발구역내

■ 도로변경 사유서

변경전 도로명	변경후 도로명	변경내용	변경사유
대로3-23호선	대로3-23호선	일부폭원 변경 B=25m→25~28m	도시개발구역내 원활한 진출입을 위하여 가감속차선 계획
-	중로1-봉1호선	신설 B=21m~24m, L=723m	원활한 도시개발사업을 위하여 집산도로 신설
-	중로1-봉2호선	신설 B=20m, L=421m	원활한 도시개발사업을 위하여 집산도로 신설
-	중로2-봉1호선	신설 B=15m, L=83m	원활한 도시개발사업을 위하여 집산도로 신설
-	중로3-봉1호선	신설 B=13m, L=306m	원활한 도시개발사업을 위하여 국지도로신설

변경전 도로명	변경후 도로명	변경내용	변경사유
-	중로3-봉2호선	신설 B=13m, L=29m	원활한 도시개발사업을 위하여 국지도로신설
-	중로3-봉3호선	신설 B=14m, L=256m	원활한 도시개발사업을 위하여 국지도로신설
-	중로3-봉4호선	신설 B=14m, L=27m	원활한 도시개발사업을 위하여 국지도로신설
-	소로1-봉1호선	신설 B=10m, L=206m	원활한 도시개발사업을 위하여 국지도로신설
-	소로1-봉2호선	신설 B=10m, L=211m	원활한 도시개발사업을 위하여 국지도로신설
-	소로1-봉3호선	신설 B=10m, L=34m	원활한 도시개발사업을 위하여 국지도로신설
-	소로1-봉4호선	신설 B=10.5m, L=30m	원활한 도시개발사업을 위하여 국지도로신설
소로2-404	-	폐지 B=8m, L=243m	원활한 도시개발사업을 위하여 국지도로폐지
-	소로3-봉1호선	신설 B=4m, L=12m	원활한 도시개발사업을 위하여 국지도로신설
-	소로3-봉2호선	신설 B=4m, L=659m	원활한 도시개발사업을 위하여 국지도로신설
-	소로3-봉3호선	신설 B=6m, L=20m	원활한 도시개발사업을 위하여 국지도로신설
-	소로3-봉4호선	신설 B=4m, L=11m	원활한 도시개발사업을 위하여 국지도로신설
-	소로3-봉5호선	신설 B=6m, L=48m	원활한 도시개발사업을 위하여 국지도로신설
-	소로3-봉1호선	신설 B=4m, L=32m	원활한 도시개발사업을 위하여 보행자전용도로 신설
-	소로3-봉2호선	신설 B=4m, L=30m	원활한 도시개발사업을 위하여 보행자전용도로 신설
-	소로3-봉3호선	신설 B=4m, L=30m	원활한 도시개발사업을 위하여 보행자전용도로 신설
-	소로3-봉4호선	신설 B=4m, L=20m	원활한 도시개발사업을 위하여 보행자전용도로 신설
-	소로3-봉5호선	신설 B=4m, L=20m	원활한 도시개발사업을 위하여 보행자전용도로 신설

(2) 주차장

(가) 주차장 결정(변경) 조서

구분	도면 표시 번호	시설명	위 치	면적(㎡)			최초 결정일	비고
				기 정	변경	변경후		
합 계			-	-	증)3,021	3,021	-	
신설	봉1	노외주차장	부곡 281-1번지 일원	-	증)2,009	2,009		
신설	봉2	노외주차장	봉곡 산19-5번지 일원	-	증)1,012	1,012		

■ 주차장 변경사유서

도면 표시번호	시설명	변경내용	변경사유
봉1	노외주차장	- 신설(A=2,009㎡)	- 지구 내 주민 및 외부 이용자의 주차편의를 도모하기 위하여 주차장 신설
봉2	노외주차장	- 신설(A=1,012㎡)	- 지구 내 주민 및 외부 이용자의 주차편의를 도모하기 위하여 주차장 신설

나) 공간시설

(1) 녹지

(가) 녹지 결정(변경) 조서

구분	도면 표시 번호	시설명	시설의 종류	위 치	면적(㎡)			최초 결정일	비고
					기 정	변경	변경후		
합 계			-	-	-	증)26,862	26,862	-	
신설	봉1	녹지	경관녹지	부곡 산13-3번지 일원	-	증)25,368	25,368	-	
신설	봉2	녹지	경관녹지	봉곡 333번지 일원	-	증)930	930	-	
신설	봉3	녹지	경관녹지	봉곡 319번지 일원	-	증)225	225	-	
신설	봉4	녹지	경관녹지	봉곡 산21-1번지 일원		증)339	339		

■ 녹지 변경사유서

도면 표시번호	시설명	변경내용	변경사유
봉1	녹지	- 경관녹지 신설(A=25,368㎡)	- 도시경관의 향상 및 주민의 일상생활에 있어 쾌적성과 안전성을 확보하기 위해 경관녹지 신설
봉2	녹지	- 경관녹지 신설(A=930㎡)	- 도시경관의 향상 및 주민의 일상생활에 있어 쾌적성과 안전성을 확보하기 위해 경관녹지 신설
봉3	녹지	- 경관녹지 신설(A=225㎡)	- 도시경관의 향상 및 주민의 일상생활에 있어 쾌적성과 안전성을 확보하기 위해 경관녹지 신설
봉4	녹지	- 경관녹지 신설(A=339㎡)	- 도시경관의 향상 및 주민의 일상생활에 있어 쾌적성과 안전성을 확보하기 위해 경관녹지 신설

(2) 공원

(가) 공원 결정(변경) 조서

구분	도면 표시번호	공원명	공원의 종류	위치	면적(㎡)			최초 결정일	비고
					기정	변경	변경후		
합 계			-	-	-	증)17,072	17,072	-	
신설	봉1	봉곡공원	근린공원	봉곡 산19-6번지 일원	-	증)17,072	17,072	-	

■ 공원 변경사유서

도면 표시번호	공원명	변경내용	변경사유
봉1	봉곡공원	- 근린공원 신설( A=17,072㎡)	- 사업구역 내 주민의 보건·휴양 및 정서생활의 향상을 위해 근린공원 신설

(3) 공공공지

(가) 공공공지 결정(변경) 조서

구분	도면 표시번호	시설명	시설의 종 류	위치	면적(㎡)			최초 결정일	비고
					기정	변경	변경후		
합 계			-	-	증)2,081	2,081	-		
신설	봉1	공공 공지	봉곡 759번지 일원	-	증)2,081	2,081	-		

■ 공공공지 변경사유서

도면 표시번호	시설명	변경내용	변경사유
봉1	공공공지	- 공공공지 신설( A=2,081㎡)	- 주민의 통행의 안전성 및 휴식공간을 제공하기 위하여 공공공지 신설

다) 공공문화체육시설

(1) 학교

(가) 학교 결정(변경) 조서

구분	도면 표시번호	시설명	시설의 종 류	위치	면적(㎡)			최초 결정일	비고
					기정	변경	변경후		
합 계			-	-	13,334	증)5,194	18,528		
변경	56	초등 학교	초등학교	봉곡동 190번지 일원	13,334	증)5,194	18,528	경북고 286 (’92. 9.18)	

■ 학교 변경사유서

도면 표시번호	시설명	변경내용	변경사유
56	초등학교	- 학교시설 면적 증가 ( A=13,334㎡→18,528㎡ ) 증)5,194㎡	- 도시개발사업으로 발생하는 학생을 수용하기 위하여 초등학교 면적 증가

라) 방재시설

(1) 우수지

(가) 우수지 결정(변경) 조서

구분	도면 표시번호	시설명	시설의 종 류	위치	면적(㎡)			최초 결정일	비고
					기정	변경	변경후		
합 계			-	-	-	증)4,927	4,927	-	
신설	봉1	우수지	저류지	부곡 326번지 일원	-	증)4,927	4,927	-	

■ 학교 변경사유서

도면 표시번호	시설명	변경내용	변경사유
원1	우수지	- 저류지 신설 ( A=4,927㎡)	- 사업구역내 우수유출에 따른 홍수피해를 방지하기 위하여 저류지시설 신설

2) 가구 및 획지의 규모와 조성에 관한 도시관리계획 결정(변경)조서

가) 단독주택용지

도 면 번 호	가 구 번 호	가 구		비 고
		위 치	면 적(㎡)	
계		-	9,075	<ul style="list-style-type: none"> <li>• 본 사업은 환지방식에 의한 개발사업이므로 환지계획 승인 후 이를 획지계획으로 대체하도록 함</li> </ul>
A	1	봉곡동 산19-7번지 일원	3,013	
	2	봉곡동 산19-3번지 일원	3,378	
	3	봉곡동 358번지 일원	2,326	
	4	봉곡동 716-23번지 일원	358	

나) 공동주택 용지

도 면 번호	가 구 번호	가 구		비 고
		위치	면 적(m <sup>2</sup> )	
계		-	109,394	
B	1	부곡동 277번지 일원	54,749	
	2	봉곡동 335-1번지 일원	54,645	

다) 근린생활시설용지(준주거시설용지)

도 면 번호	가 구 번호	가 구		비 고
		위치	면 적(m <sup>2</sup> )	
계		-	17,796	
C	1	부곡동 597-50번지 일원	2,602	• 본 사업은 환지방식에 의한 개발사업이므로 환지계획 승인 후 이를 획지계획으로 대체하도록 함
	2	부곡동 322-4번지 일원	1,092	
	3	부곡동 314번지 일원	3,073	
	4	부곡동 281-2번지 일원	897	
	5	부곡동 268번지 일원	1,106	
	6	부곡동 313-2번지 일원	2,844	
	7	부곡동 산29번지 일원	3,475	
	8	봉곡동 265번지 일원	2,707	

## 라) 주차장용지

도 면 번 호	가 구 번 호	가 구		비 고
		위 치	면 적(m <sup>2</sup> )	
계		-	3,021	
D	1	부곡동 281-1번지 일원	2,009	
	2	봉곡동 산19-5번지 일원	1,012	

## 마) 공공용시설용지

도 면 번 호	가 구 번 호	가 구		비 고
		위 치	면 적(m <sup>2</sup> )	
계		-	3,372	
E	1	봉곡동 356번지 일원	3,372	

## 바) 학교용지

도 면 번 호	가 구 번 호	가 구		비 고
		위 치	면 적(m <sup>2</sup> )	
계		-	5,194	
F	1	봉곡동 324번지 일원	5,194	

## 3) 건축물의 용도·건폐율·용적률·높이·배치·형태·색채·건축선에 관한 도시(군)

## 관리계획 결정(변경) 조서

## 가) 단독주택용지

도면번호	위 치	구 분	계 획 내 용
A1 ~ A4	A1 ~ A4	지정용도	<ul style="list-style-type: none"> <li>· 단독주택</li> <li>· 단독주택과 단독주택 외 시설이 복합된 건축물 단, 단독주택 외 시설은 국토의 계획 및 이용에 관한 법률 및 구미시도시계획조례에 따른 제1종일반주거지역 내 건축가능 용도 (단독주택 외 용도의 시설 설치규모는 건축물 연면적의 50%를 초과할 수 없고, 지하층은 주거용도로 사용할 수 없음)</li> </ul>
		불허용도	<ul style="list-style-type: none"> <li>· 다중주택, 공동주택, 제2종근린생활시설 중 옥외골프연습장, 종교시설 중 봉안당, 위험물 저장 및 처리시설(주유소·LPG충전소 제외)</li> <li>· 학교환경위생정화구역에 해당하는 용지는 학교환경위생정화구역에서의 금지시설</li> </ul>
		건 폐 율	· 60%이하
		용 적 률	· 200%이하
		높 이	· 4층 이하
		형 태	<ul style="list-style-type: none"> <li>· 평지붕을 전체의 30%미만으로 하는 경사형 지붕을 권장</li> <li>· 평지붕의 1/2이상 옥상녹화 권장</li> </ul>
		담 장	· 도로에 접한 대지면에 담장 설치 시 투시형 또는 식생담장 권장
		색 채	<ul style="list-style-type: none"> <li>· 지붕색의 경우 YR, GY, N(Neutral)색채 사용 권장</li> <li>· 친환경 소재의 사용을 권장</li> </ul>
		건축선	· 중로1-봉1호선변 : 건축한계선 2.5m 지정

2) 공동주택

도면번호	위 치	구 분	계 획 내 용		
B1~B2	B1~B2	지정용도	· 공동주택 및 부대복리시설		
		불허용도	· 지정용도 외 불허		
		건 폐 율	· 50%이하		
		용 적 륜	기준용적률	· 250%이하	
			허용용적률	· 300%이하	
		높 이	-		
		형태	<ul style="list-style-type: none"> <li>· 블록별로 산지로의 조망을 확보하는 통경축을 1개 이상 확보하여 산지조망을 확보하고, 블록 경계부를 따라 보행공간을 조성</li> <li>· 저층부는 자연소재의 외장재 사용을 권장</li> <li>· 주거동은 저층부, 중층부, 상층부로 구분하여 매스감을 저감시키는 것을 권장</li> <li>· 옥탑부의 설비시설은 도로에서 인지되지 않도록 차폐하는 것을 권장</li> <li>· 옥탑높이는 최대한 낮추고, 저층아파트는 기계실 없는 옥탑부 설계로 건축물과 일체화하는 것을 권장</li> </ul>		
		지붕	<ul style="list-style-type: none"> <li>· 블록별로 지붕형태는 형태적 유사성을 가지도록 권장</li> <li>· 산지조망축 내에서는 경사형 지붕을 권장(평지붕일 경우 옥상녹화 권장)</li> </ul>		
		담장	· 외곽도로에 면한 담장은 투시형 담장으로 단지 내부가 보일 수 있도록 하거나 생울타리로 하고 높이는 1.2m이하로 설치		
		색채	<ul style="list-style-type: none"> <li>· 주변환경과의 조화로운 색을 사용</li> <li>· 단지별 통일된 경관색채계획을 유지하도록 권장</li> </ul>		
		배치	<ul style="list-style-type: none"> <li>· 채광 확보를 위한 남향위주 배치 권장</li> <li>· 경사지에는 자연지형에 순응할 수 있는 테라스형 또는 개방감이 확보되는 타워형 주동 배치를 권장</li> <li>· 중로1-봉1호선과 접하는 일부구간 전면공지 (B=6.0m, L=25m(양방향)) 지정(도면참조)</li> </ul>		
건축선	<ul style="list-style-type: none"> <li>· 중로1-봉1호선변 : 건축한계선 2.5m 지정</li> <li>· 중로1-봉2호선변 : 건축한계선 2.5m 지정</li> <li>· 공공공지변 : 건축한계선 2m 지정</li> </ul>				

## 3) 근린생활시설용지(준주거시설용지)

도면번호	위 치	구 분	계 획 내 용
C1~C10	C1~C10	지정용도	· 국토의 계획 및 이용에 관한 법률 및 구미시 도시계획조례에 따른 제2종일반주거지역 내 허용용도
		불허용도	· 단독주택 및 공동주택, 제2종근린생활시설 중 옥외골프연습장, 종교시설 중 봉안당 · 국토의 계획 및 이용에 관한 법률 시행령 별표7의 건축물 · 학교환경위생정화구역에 해당하는 용지는 학교환경위생정화구역에서의 금지시설
		건 폐 율	· 60%이하
		용 적 률	· 250%이하
		높 이	-
		형 태	· 건축물의 외벽은 건축물별로 동일한 재료를 사용하되, 주변 건축물과 상호조화를 이룰 수 있도록 하며, 경사지붕 및 곡선형지붕 등 다양한 형태의 지붕을 설치토록 권장
		담 장	· 담장 설치는 지양 · 불가피하게 담장 설치시에는 투시가능한 재료를 사용
		색 채	· 구미시 기본경관계획상 색채 가이드라인, 구미시 야간경관 기본계획 및 가이드라인을 적용
		옥 외 광 고 물	· 구미시 기본경관계획의 옥외광고물 경관설계지침과 구미시 색채 가이드라인의 규정에 적합하게 설치
건축선	· 대로3-23호선변 : 건축한계선 3m 지정 · 중로1-봉1호선변 : 건축한계선 2.5m 지정 · 중로1-봉2호선변 : 건축한계선 2.5m 지정 · 중로3-봉1호선, 중로3-봉2호선 : 건축한계선 1m 지정		

## 4) 주차장용지

도면번호	위 치	구 분	계 획 내 용
D1~D2	D1~D2	지정용도	· 주차장 및 주차관련 부대시설
		불허용도	· 지정용도 외 불허
		건 폐 율	· 80%이하
		용 적 률	· 400%이하
		높 이	-
		형 태	-
		색 채	· 주변 경관과 조화를 이루는 배색으로 자연환경 친화적 색채를권장
		건축선	· 중로1-봉1호선변 : 건축한계선 2.5m 지정 · 중로1-봉2호선변 : 건축한계선 2.5m 지정 · 중로3-봉1호선, 중로3-봉2호선 : 건축한계선 1m 지정

## 5) 공공용시설용지

도면번호	위 치	구 분	계 획 내 용
E1	E1	지 정 용 도	· 국가 및 지방자치단체에서 사용하는 건축물
		불 허 용 도	· 지정용도 외 불허
		건 폐 율	· 60%이하
		용 적 륜	· 200%이하
		높 이	-
		형 태	-
		색 채	· 주변 경관과 조화를 이루는 배색으로 자연환경 친화적 색채를 권장
		건축선	· 종로1-봉1호선변 : 건축한계선 2.5m 지정

## 6) 학교용지

도면번호	위 치	구 분	계 획 내 용
E1	E1	지정용도	· 학교시설 및 부대시설
		불허용도	· 지정용도 외 불허
		건 폐 율	· 60%이하
		용 적 륜	· 200%이하
		높 이	-
		형 태	-
		색 채	· 주변 경관과 조화를 이루는 배색으로 자연환경 친화적 색채를 권장

붙임 : 국토교통부령으로 정하는 토지명세서

연번	소재지	지번	지목	전체토지 면적(㎡)	도시개발구역 에 편입되는 토지면적(㎡)	토지소유자		비고
						주소	성명	
계	172필지			372,191.2	245,283.0			
1	봉곡동	159-6	대	33.8	33.8		구*시	
2	봉곡동	318-1	답	58.0	58.0		구*시	
3	봉곡동	318-2	답	244.0	152.0	서울특별시 서초구 서운로 201, 105동1602호 (서초동,서초푸르지오써밋)	이*환	
4	봉곡동	318-4	답	103.0	103.0		구*시	
5	봉곡동	318-6	답	95.0	95.0		구*시	
6	봉곡동	318-10	답	40.0	40.0		구*시	
7	봉곡동	318-11	답	117.0	71.0	경기도 부천시 소사구 소사본동 66-35	박*문	
8	봉곡동	318-12	답	97.0	36.0	경기도 부천시 소사구 소사본동 66-35	박*문	
9	봉곡동	319	답	2,276.0	317.0	구미시 봉곡동 321	금*희	
10	봉곡동	323	전	1,528.0	254.0	대구 달서구 두류동 849-21, 201호	김*식	
						서울 동대문구 보문동6가 191-1 동우연립102호	김*호	
						경상북도 구미시 고아읍 원호리 454 한누리타운206-202	김*철	
						경북 칠곡군 석적읍 남울리 710우방신천지타운203-1001	김*숙	
						구미시 봉곡동 105 세양청마루 105-706	김*수	
						구미시 옥계동 540 대백타운 107-503	김*용	
11	봉곡동	324	답	1,454.0	1,454.0	대구 수성구 범어동 261-11	이*훈(1)	

연번	소재지	지번	지목	전체토지 면적(m <sup>2</sup> )	도시개발구역 에 편입되는 토지면적(m <sup>2</sup> )	토지소유자		비고
						주소	성명	
12	봉곡동	324-1	답	69.0	69.0		구*시	
13	봉곡동	324-3	답	236.0	236.0		구*시	
14	봉곡동	325	대	128.0	128.0	대구 수성구 범어동 261-11	이*훈(1)	
15	봉곡동	325-1	대	21.0	21.0		구*시	
16	봉곡동	326	답	1,980.0	1,785.0	대구광역시 수성구 용학로 303, 301동 907호 (지산동, 지산타운)	이*순	
						서울특별시 서초구 서운로 201, 105동1602호 (서초동,서초푸르지오써밋)	이*환	
						경북 경산시 남산면 프라임밸리길 51	이*환	
17	봉곡동	326-1	답	141.0	141.0		구*시	
18	봉곡동	326-2	답	566.0	566.0	경상북도 구미시 봉곡로23길 6-20, 204동 1201호 (봉곡동, 영남네오빌시티)	이*희	
19	봉곡동	328	답	661.0	319.0	경상북도 구미시 봉곡로18길 17-10(봉곡동)	박*현	
20	봉곡동	329	답	902.0	457.0	구미시 봉곡동 83	밀양박씨 교*공파중중	
21	봉곡동	329-1	답	90.0	90.0		구*시	
22	봉곡동	331	대	3,349.0	5.0	경상북도 구미시 봉곡로 24길 33-11, 109동 201호 (봉곡동,봉곡이편한세상)	김*정(1)	
23	봉곡동	333	전	2,601.0	2,601.0	경상북도 구미시 봉곡서로7길 20(봉곡동)	벽진이씨 집*공파중중	
24	봉곡동	333-2	도	325.0	325.0	경상북도 구미시 봉곡로 24길 33-11, 109동 201호 (봉곡동,봉곡이편한세상)	김*정(1)	
25	봉곡동	334	답	1,005.0	1,005.0	경상북도 구미시 봉곡서로7길 20(봉곡동)	벽진이씨 집*공파중중	
26	봉곡동	335-1	답	2,440.0	2,440.0	경상북도 구미시 고아읍 문성로20, 118동 802호(문성파크자이)	김*준	

연번	소재지	지번	지목	전체토지 면적(㎡)	도시개발구역 에 편입되는 토지면적(㎡)	토지소유자		비고
						주소	성명	
						경상북도 구미시 고아읍 문성로20, 118동 802호(문성파크자이)	장*희	
						경상북도 구미시 고아읍 문성로30, 103동 2201호 (문성서희스타힐스)	김*수	
						경상북도 구미시 선산읍 남문로4길 6-6	김*수	
27	봉곡동	335-2	답	2,740.0	2,740.0	경상북도 구미시 봉곡서로7길 20(봉곡동)	벽진이씨 집*공과중증	
28	봉곡동	336	답	1,689.0	1,689.0	경상북도 구미시 비산로 147(공단동)	김*환	
						경상북도 구미시 산동읍 신당4로 56, 106동 1904호 (쌍용예가 더파크)	황*순	
29	봉곡동	337	답	1,534.0	1,534.0	경상북도 구미시 선산읍 동교2길 7-5	김*호	
						경상북도 구미시 선산읍 동교2길 7-5	한*분	
30	봉곡동	338	답	1,491.0	1,491.0	경상북도 구미시 고아읍 문성로30, 103동 2201호 (문성서희스타힐스)	김*수	
						경상북도 구미시 고아읍 가들로 33. 106동1705호 (문성레이크자이)	조*배	
						경상북도 구미시 고아읍 가들로 33. 106동1705호 (문성레이크자이)	황*숙	
						경상북도 구미시 선산읍 남문로4길 6-6	김*수	
31	봉곡동	339	답	2,403.0	2,403.0	경상북도 구미시 야은로11길 51(봉곡동)	밀양박씨 사*공과중증	
32	봉곡동	340	답	3,157.0	3,157.0	대구광역시 달서구 한실로6길 123,109동902호 (대곡동,수목원서한이다음)	이*철	
						대구광역시 달서구 학산로2길 39, 101동 1102호 (월성동,월성영남맨션)	이*호	

연번	소재지	지번	지목	전체토지 면적(㎡)	도시개발구역 에 편입되는 토지면적(㎡)	토지소유자		비고
						주소	성명	
						경상북도 구미시 선기로3길 54, 201동602호 (남통동, 금오산어울림)	이*훈(3)	
						경상북도 구미시 원평동 116	이*원(1)	
						경상북도 구미시 박정희로 616. 301동 905호(송정동, 푸르지오캐슬 씨단지)	이*경	
						서울특별시 동대문구 천장산로11길 22, 103동 1002호 (이문동,삼성래미안아파트)	윤*연	
						서울특별시 동대문구 천장산로11길 22, 103동 1002호 (이문동,삼성래미안아파트)	이*숙	
						서울특별시 동대문구 천장산로11길 22, 103동 1002호 (이문동,삼성래미안아파트)	이*교	
						서울특별시 동대문구 이문로 136, 102동 1302호 (이문동, 이문동웰츠타워)	이*범	
33	봉곡동	341	답	1,068.0	1,068.0	대구 수성구 수성동3가 37-3	밀양박씨 이락당공 칠세손부 윤*홍오세 손춘화파 종중	
34	봉곡동	342	답	1,475.0	1,475.0	구미시 원평동 76-1 녹원빌라 201	박*곤	
						구미시 형곡동 211-6 도시이구12차 203호	이*연	
						익산시 영등동 774 한라아파트 101동 1303호	이*임	
						구미시 남통동 20-1 두산그린맨션 101동 1702호	이*자	
35	봉곡동	343	답	1,412.0	1,412.0	경상북도 구미시 고아읍 문장로22길 20, 108동 1505호(원호점보타운)	윤*규	
						경상북도 구미시 박정희로 599, 110동 1202호(송정동, 푸르지오캐슬에이단지)	주*경	

연번	소재지	지번	지목	전체토지 면적(m <sup>2</sup> )	도시개발구역 에 편입되는 토지면적(m <sup>2</sup> )	토지소유자		비고
						주소	성명	
36	봉곡동	344	답	932.0	932.0	경상북도 구미시 도개면 용산가산길 177	장*익	
37	봉곡동	345	답	1,943.0	1,943.0		이*기 외 6인	
							가	
							나	
							다	
							라	
							마	
							바	
38	봉곡동	346	전	549.0	549.0	경상북도 구미시 고아읍 문장로23길 6-8, 301호	김*호	
						경상북도 구미시 상사동로 135(사곡동)	이*순	
39	봉곡동	347	답	2,191.0	2,191.0	경상북도 구미시 봉곡로23길 6-6, 102동 1207호(봉곡동, 영남네오빌시티)	이*석	
						경상남도 구미시 봉곡로23길 6-6, 102동 1207호 (봉곡동, 영남네오빌시티)	이*분	
40	봉곡동	347-1	답	1,322.0	1,322.0	경상북도 구미시 인동중앙로6길 37-6(인의동)	장*희	
41	봉곡동	347-2	답	1,380.0	1,380.0	경상북도 구미시 고아읍 들성로13길 15-9, 201동 303호(하버타운)	김*철	
						경상북도 구미시 상사서로 18, 108동 1003호 (상모동,우방신세계타운)	이*원	
42	봉곡동	349	대	495.0	495.0	경상북도 구미시 봉곡서로7길 52-9(봉곡동)	김*용	
						경상북도 구미시 봉곡로11길 6-17, 에이동 501호 (봉곡동, 목산그린빌)	안*순	

연번	소재지	지번	지목	전체토지 면적(㎡)	도시개발구역 에 편입되는 토지면적(㎡)	토지소유자		비고
						주소	성명	
43	봉곡동	349-1	전	514.0	514.0	대구 달성군 다사읍 서재리 169, 화진금봉타운 105동 1201호	정*환	
44	봉곡동	349-2	전	2,323.0	2,323.0	경상북도 구미시 야은로 213-9(봉곡동)	이*훈(2)	
45	봉곡동	349-3	구	152.0	152.0	경기도 의왕시 포일동 487	한국농*촌 공사	
46	봉곡동	349-4	전	655.0	655.0	대구 달성군 다사읍 서재리 169, 화진금봉타운 105동 1201호	정*환	
47	봉곡동	349-5	전	373.0	373.0	경상북도 구미시 봉곡서로7길 52-9(봉곡동)	김*용	
						경상북도 구미시 봉곡로11길 6-17, 에이동 501호 (봉곡동, 목산그린빌)	안*순	
48	봉곡동	350-2	전	502.0	332.0	경상북도 구미시 고아읍 송평구1길 32	황*희	
49	봉곡동	351	전	893.0	731.0	대구광역시 달서구 용산동 501-2, 성서2차보성타운 105-1305	이*학	
50	봉곡동	352	전	754.0	754.0	대구광역시 달서구 용산동 501-2, 성서2차보성타운 105-1305	이*학	
51	봉곡동	353	전	426.0	426.0	대구광역시 달서구 용산동 501-2, 성서2차보성타운 105-1305	이*학	
52	봉곡동	354-1	전	711.0	711.0	대구 달서구 대천동 587-7	김*석	
53	봉곡동	354-2	답	726.0	726.0	경상북도 구미시 도봉로 10, 105동 301호 (봉곡동, 현진에버빌)	이*호	
54	봉곡동	354-3	구	145.0	145.0	경기도 의왕시 포일동 487	한국농*촌 공사	
55	봉곡동	354-4	전	53.0	53.0	대구 달서구 대천동 587-7	김*석	
56	봉곡동	354-5	구	34.0	34.0	경기도 의왕시 포일동 487	한국농*촌 공사	
57	봉곡동	355	답	381.0	381.0	경상북도 구미시 봉곡로18길 17-10(봉곡동)	박*현	
58	봉곡동	355-1	구	89.0	89.0	경기도 의왕시 포일동 487	한국농*촌 공사	

연번	소재지	지번	지목	전체토지 면적(㎡)	도시개발구역 에 편입되는 토지면적(㎡)	토지소유자		비고
						주소	성명	
59	봉곡동	355-2	답	439.0	439.0	경상북도 구미시 봉곡로18길 17-10(봉곡동)	박*헌	
60	봉곡동	356	답	569.0	569.0	경상북도 구미시 금오대로18길 47(오태동)	이*해	
						경상북도 구미시 금오대로18길 47(오태동)	이*재	
61	봉곡동	357	대	874.0	874.0	경상북도 구미시 봉곡로18길 17-10(봉곡동)	박*헌	
						서울특별시 영등포구 선유로9나길 8, 101동 408호 (문래동5가, 문래두산위브)	박*민	
62	봉곡동	357-1	구	62.0	62.0	경기도 의왕시 포일동 487	한국농*촌 공사	
63	봉곡동	357-2	대	664.0	664.0	구미시 봉곡동 105 세양청마루 102-1505	강*수	
						경상북도 구미시 봉곡서로7길 38(봉곡동)	주*욱	
64	봉곡동	357-3	도	53.0	53.0	구미시 봉곡동 105 세양청마루 102-1505	강*수	
						경상북도 구미시 봉곡동 357-2	주*욱	
65	봉곡동	358	답	426.0	426.0	대구광역시 수성구 용학로 303, 301동 907호 (지산동, 지산타운)	이*순	
						서울특별시 서초구 서운로 201, 105동 1602호 (서초동, 서초푸르지오써밋)	이*환	
66	봉곡동	553-1	임	2,619.2	528.0		구*시	
67	봉곡동	553-2	잡	706.7	706.7		구*시	
68	봉곡동	676	답	67.0	67.0		구*시	
69	봉곡동	677-3	답	24.0	24.0		구*시	
70	봉곡동	677-4	답	169.0	169.0		구*시	
71	봉곡동	716-22	구	2,525.0	2,525.0		국(농림* 산식품부)	

연번	소재지	지번	지목	전체토지 면적(m <sup>2</sup> )	도시개발구역 에 편입되는 토지면적(m <sup>2</sup> )	토지소유자		비고
						주소	성명	
72	봉곡동	716-23	구	211.0	211.0		국(농림* 산식품부)	
73	봉곡동	716-37	구	431.0	431.0		국(농림* 산식품부)	
74	봉곡동	757	도	463.0	463.0		국(건*부)	
75	봉곡동	759	구	8,605.0	6,920.0		국(농림* 산식품부)	
76	봉곡동	760	도	225.0	225.0		국(건*부)	
77	봉곡동	761	도	304.0	101.0		국(건*부)	
78	봉곡동	761-1	도	16.0	16.0		국(건*부)	
79	봉곡동	762	도	73.0	73.0		국(건*부)	
80	봉곡동	산19-1	임	2,552.0	2,552.0	문경시 가은읍 작천리 323-3	정*조	
81	봉곡동	산19-3	임	5,547.0	5,547.0	구미시 봉곡동 230-1 고려그린파크 101-1102	김*국	
						구미시 원평동 227	김*현	
						구미시 원평동 150-1	김*득	
						서울 영등포구 양평동2가 41-62	김*용	
						서울 영등포구 양평동2가 41-62	김*식	
						서울 영등포구 양평동2가 41-62	주*자	
						경상북도 군위군 산성면 화전리 581	황*강	
						경기도 의왕시 포일동 487	한국농*촌 공사	
82	봉곡동	산19-4	구	158.0	158.0	경기도 의왕시 포일동 487	한국농*촌 공사	
83	봉곡동	산19-5	구	349.0	349.0	경기도 의왕시 포일동 487	한국농*촌 공사	

연번	소재지	지번	지목	전체토지 면적(m <sup>2</sup> )	도시개발구역 에 편입되는 토지면적(m <sup>2</sup> )	토지소유자		비고
						주소	성명	
84	봉곡동	산19-6	임	2,553.0	2,553.0	서울특별시 성북구 북악산로 851, 109동 601호(정릉동, 정릉2차이편한세상아파트)	정*오	
						서울특별시 성북구 북악산로 851, 109-601(정릉동, 정릉2차이편한세상아파트)	정*윤	
						서울특별시 성북구 북악산로 851,109동 601호(정릉동, 정릉2차이편한세상아파트)	여*경	
85	봉곡동	산19-7	임	5,105.0	5,105.0	구미시 봉곡동 산19-7	의료법인 여*의료재단	
86	봉곡동	산20	임	694.0	178.0		국(건설* 통부)	
87	봉곡동	산21	임	1,012.0	23.0	대구광역시 수성구 용학로 303, 301동 907호 (지산동, 지산타운)	이*순	
						서울특별시 동작구 서달로 12길 63-6(흑석동)	마*욱	
						경상북도 구미시 도량동 224 휴먼시아 401-206	김*수	
						구미시 원평동 10-12	이*윤	
88	봉곡동	산21-1	임	820.0	820.0	대구광역시 수성구 용학로 303, 301동 907호 (지산동, 지산타운)	이*순	
						서울특별시 동작구 서달로 12길 63-6(흑석동)	마*욱	
						경상북도 구미시 도량동 224 휴먼시아 401-206	김*수	
						구미시 원평동 10-12	이*윤	
89	봉곡동	산21-4	임	336.0	336.0	구미시 원평동 10-12	이*윤	
						경상북도 구미시 도량동 224 휴먼시아 401-206	김*수	
						대구광역시 수성구 용학로 303, 301동 907호 (지산동, 지산타운)	이*순	

연번	소재지	지번	지목	전체토지 면적(㎡)	도시개발구역 에 편입되는 토지면적(㎡)	토지소유자		비고
						주소	성명	
						경기도 안양시 동안구 흥안대로456번길 66, 101동 806호 (평촌동, 삼성래미안아파트)	이*환	
						서울특별시 동작구 서달로12길 63-6(흑석동)	이*환	
90	봉곡동	산21-5	임	71.0	71.0	대구광역시 수성구 용학로 303, 301동 907호 (지산동, 지산타운)	이*순	
						서울특별시 동작구 서달로 12길 63-6(흑석동)	마*옥	
						경상북도 구미시 도량동 224 휴먼시아 401-206	김*수	
						구미시 원평동 10-12	이*윤	
91	봉곡동	산24-2	임	24,577.0	7,318.0	구미시 봉곡동 482	박*용	
92	봉곡동	산24-8	임	5,215.0	64.0	서울 강남구 개포동 660-4 주공아파트 66동 506호	박*용	
93	봉곡동	산24-9	임	18.0	18.0	구미시 봉곡동 482	박*용	
94	봉곡동	산25-3	임	3,528.0	3,528.0	경상남도 창원시 성산구 중앙대로 263, 803호 (용호동, 오피스프라자)	주식회사 세*씨앤디	
95	봉곡동	산25-5	임	3,317.0	3,317.0	경상북도 구미시 고아읍 문성로 72, 206호	주식회사 유*건설	
96	봉곡동	산25-6	임	210.0	210.0	경북 포항시 북구 양덕로60. 107동 1701호 (양덕동,포항양덕풍림아이원)	박*교	
97	봉곡동	산26	임	3,570.0	3,570.0	경상북도 구미시 송동로 154, 104동 803호 (도량동, 도량파크맨션)	차*희	
98	봉곡동	산27	임	1,983.0	1,983.0	경상북도 구미시 고아읍 원대로 3-12	문*경	
99	봉곡동	산28	구	367.0	108.0		국(농림* 산부)	
100	봉곡동	산30	구	83.0	32.0		국(농림* 산부)	

연번	소재지	지번	지목	전체토지 면적(m <sup>2</sup> )	도시개발구역 에 편입되는 토지면적(m <sup>2</sup> )	토지소유자		비고
						주소	성명	
101	부곡동	204-2	구	3,784.5	221.0		국(농림* 산식품부)	
102	부곡동	264	답	209.0	209.0	구미시 남통동 1-22	김*구	
103	부곡동	265	답	2,175.0	2,175.0	구미시 봉곡동 321	금*희	
104	부곡동	266	전	915.0	915.0	경상북도 구미시 도봉로5길 21, 205동 1001호 (도량동, 도량그린빌)	육*육	
						구미시 봉곡동 391 현대아파트 101-502	최*진	
						구미시 사곡동 4블럭 10롯데 보성황실타운(2차) 105-1102	송*홍	
						경상북도 구미시 상모로4길 16, 501호 (상모동, 명산하이츠)	김*태	
105	부곡동	267	답	2,291.0	2,291.0	구미시 봉곡동 230-1 고려그린파크빌 601호	이*건	
						경상북도 구미시 도봉로5길 21, 205동 1001호 (도량동, 도량그린빌)	육*육	
						구미시 봉곡동 391 현대아파트 101-502	최*진	
						경상북도 구미시 봉곡로23길 6-6, 102동 1211호 (봉곡동, 영남네오빌시티)	송*홍	
						구미시 봉곡동 105 세양청마루 102-1001	김*태	
106	부곡동	268	답	2,327.0	2,327.0	경기도 안양시 동안구 흥안대로456번길 66, 101동 806호 (평촌동, 삼성래미안아파트)	이*환	
						서울특별시 동작구 서달로12길 63-6(흑석동)	이*환	
107	부곡동	269	답	3,137.0	3,137.0	대전 중구 중촌동 16-1. 현대 101-102	이*환	

연번	소재지	지번	지목	전체토지 면적(m <sup>2</sup> )	도시개발구역 에 편입되는 토지면적(m <sup>2</sup> )	토지소유자		비고
						주소	성명	
108	부곡동	270	답	598.0	598.0	경상북도 구미시 도봉로5길 21, 205동 1001호 (도량동, 도량그린빌)	육*육	
						구미시 봉곡동 391 현대아파트 101-502	최*진	
						구미시 사곡동 4블럭 10롯데 보성황실타운(2차) 105-1102	송*홍	
						경상북도 구미시 상모로4길 16, 501호 (상모동, 명산하이츠)	김*태	
109	부곡동	271	답	2,377.0	2,377.0	부산 서구 괴정동 581-8	백*기	
110	부곡동	272	답	3,088.0	3,088.0	경상북도 구미시 선기로 77, 105동 302호 (남통동, 남통이편한세상)	김*한	
111	부곡동	273	답	2,569.0	2,569.0	경상북도 김천시 혁신4로 46, 102동 805호(울곡동, 한신더휴퍼스트리움)	최*근	
112	부곡동	274	답	2,542.0	2,542.0	경기 양평군 양서면 양수리 621-13 삼익아파트 106동 802호	백*희	
						부산 해운대구 좌동 1375, 경남아파트 108동 604호	백*기	
						서울특별시 서초구 서초대로18길 6, 101동203호 (방배동,방배금강아파트)	백*기	
113	부곡동	275	답	169.0	169.0	구미시 고아읍 원호리 449 원호대우아파트 107-803	최*근	
114	부곡동	275-1	답	389.0	389.0		구*시	
115	부곡동	276	답	3,964.0	3,964.0	구미시 봉곡동 391. 현대아파트 106-1201	김*육	
						구미시 사곡동 51블럭 1롯데 보성황실타운 106-701	김*걸	
116	부곡동	277	답	2,626.0	2,626.0	경상북도 구미시 봉곡로24길 33-11, 105동 802호 (봉곡동, 봉곡이편한세상)	박*직	

연번	소재지	지번	지목	전체토지 면적(m <sup>2</sup> )	도시개발구역 에 편입되는 토지면적(m <sup>2</sup> )	토지소유자		비고
						주소	성명	
117	부곡동	277-1	구	179.0	179.0	경기도 의왕시 포일동 487	한국농*촌 공사	
118	부곡동	277-2	답	104.0	104.0	경상북도 구미시 봉곡서로 113-4(봉곡동)	김*욱	
119	부곡동	278	전	2,930.0	2,930.0	경상북도 구미시 봉곡서로7길 20(봉곡동)	벽진이씨 처*공파중 중	
120	부곡동	278-1	구	327.0	327.0	경기도 의왕시 포일동 487	한국농*촌 공사	
121	부곡동	278-2	전	62.0	62.0	경상북도 구미시 봉곡서로7길 20(봉곡동)	벽진이씨 처*공파중중	
122	부곡동	279	전	1,253.0	1,253.0	경기도 파주시 문산읍 당동1로 52, 108동 1601호 (한양수자인리버팰리스)	최*수	
						경상북도 구미시 산동면 신당인덕3로 1, 103동 1101호(우미린폴하우스)	최*수	
123	부곡동	279-1	전	1,322.0	1,322.0	경상북도 구미시 화신로 166-8, 103동 301호(송정동, 대웅솔랜드)	권*구	
124	부곡동	280-1	전	1,686.0	1,686.0	경상북도 구미시 봉곡로23길 6-20, 203동 503호 (봉곡동, 영남네오빌시티)	유*중	
125	부곡동	280-2	답	1,914.0	1,914.0	경상북도 구미시 4공단로4길 32(구포동)	권*식	
126	부곡동	280-3	전	661.0	661.0	경상북도 구미시 원남로 12-13, 107동 1603호 (남통동, 금오청구타운)	권*은	
						경상북도 구미시 원남로 12-13, 107동 1603호 (남통동, 금오청구타운)	심*경	
127	부곡동	281-1	답	1,468.0	1,468.0	대구 북구 국우동 1079 부영아파트 104동 1208호	권*순	
						구미시 형곡동 73 2주공아파트 204동 203호	신*정	
128	부곡동	281-2	답	2,167.0	2,167.0	경상북도 구미시 부곡1길 28(부곡동)	유*용	
129	부곡동	281-5	답	19.0	19.0	경상북도 구미시 부곡1길 28(부곡동)	유*용	

연번	소재지	지번	지목	전체토지 면적(m <sup>2</sup> )	도시개발구역 에 편입되는 토지면적(m <sup>2</sup> )	토지소유자		비고
						주소	성명	
130	부곡동	281-6	답	5.0	5.0	경상북도 구미시 부곡1길 28(부곡동)	유*용	
131	부곡동	282	답	710.0	710.0	구미시 부곡동 440	이*달	
132	부곡동	282-5	답	17.0	17.0		구*시	
133	부곡동	313-1	대	637.0	637.0	구미시 부곡동 313-1	신*하	
134	부곡동	313-2	전	600.0	600.0	구미시 송정동 486-7, 도시주택 다-102	김*대	
135	부곡동	313-3	대	925.0	925.0	구미시 봉곡동 402-5	김*범	
136	부곡동	313-5	대	419.0	419.0	경상북도 구미시 봉곡북로3길 12(봉곡동)	이*원(2)	
137	부곡동	313-6	도	249.0	249.0	구미시 부곡동 313-1	신*하	
138	부곡동	313-15	전	184.0	184.0		구*시	
139	부곡동	313-16	대	404.0	404.0		구*시	
140	부곡동	314	전	1,534.0	1,534.0	구미시 도량동 88. 3주공아파트 320-202	이*철	
141	부곡동	315	도	169.0	169.0		구*시	
142	부곡동	316	답	3,560.0	2,245.0	경상북도 구미시 박정희로 599, 124동 1504호(송정동, 푸르지오캐슬 에이단지)	홍*숙	
143	부곡동	318	묘	235.0	235.0	수원시 권선구 권선동 1304, 주공3단지아파트 335-703	김*혜	
144	부곡동	319	임	132.0	132.0	수원시 권선구 권선동 1304, 주공3단지아파트 335-703	김*혜	
145	부곡동	322-2	대	4,596.0	4,596.0	경상남도 창원시 성산구 중앙대로 263, 803호 (용호동. 오피스프라자)	(주) 세*씨앤디	

연번	소재지	지번	지목	전체토지 면적(m <sup>2</sup> )	도시개발구역 에 편입되는 토지면적(m <sup>2</sup> )	토지소유자		비고
						주소	성명	
						구미시 옥계북로 69, 105동 2703호 (옥계동, 현진에버빌)	장*선	
						구미시 부곡동 344	백*기	
						대구시 중구 북성로 2가 8	김*동	
						경상북도 구미시 부곡길 74-39(부곡동)	유*득	
						구미시 봉곡남로 17길 24, 205호(봉곡동)	이*만	
						구미시 봉곡남로 17길 24, 205호(봉곡동)	김*화	
146	부곡동	322-3	전	201.0	133.0	서울특별시 양천구 신목로 7, 102동 1702호 (신정동, 목동삼성아파트)	이*희	
						경상북도 구미시 봉곡남로20길 15, 204동 306호 (봉곡동, 현대아이파크)	이*희	
147	부곡동	322-4	대	1,047.0	1,047.0	경상남도 창원시 성산구 중앙대로 263, 803호 (용호동, 오피스프라자)	(주) 세*씨앤디	
						구미시 옥계북로 69, 105동 2703호 (옥계동, 현진에버빌)	장*선	
						구미시 부곡동 344	백*기	
						대구 중구 북성로 2가 8	김*동	
						경상북도 구미시 부곡길 74-39(부곡동)	유*득	
						구미시 봉곡남로 17길 24, 205호(봉곡동)	이*만	
						구미시 봉곡남로 17길 24, 205호(봉곡동)	김*화	
148	부곡동	323-1	답	202.0	202.0	서울특별시 양천구 신목로 7, 102동 1702호 (신정동, 목동삼성아파트)	이*희	

연번	소재지	지번	지목	전체토지 면적(m <sup>2</sup> )	도시개발구역 에 편입되는 토지면적(m <sup>2</sup> )	토지소유자		비고
						주소	성명	
						경상북도 구미시 봉곡남로20길 15, 204동 306호 (봉곡동, 현대아이파크)	이*희	
149	부곡동	325	답	1,071.0	1,071.0	경상북도 구미시 부곡동 322-2	백*기	
150	부곡동	326	과	2,181.0	2,181.0	구미시 부곡동 327-4	김*성	
						경상북도 구미시 부곡길 64(부곡동)	김*기	
						경상북도 구미시 산동읍 신당3로 43, 105동 1104호 (골드클래스)	김*기	
153	부곡동	327-1	전	1,454.0	1,454.0	구미시 부곡동 327-4	김*성	
152	부곡동	327-4	대	660.0	660.0	구미시 부곡동 327-4	김*성	
						경상북도 구미시 부곡길 64(부곡동)	김*기	
						경상북도 구미시 산동읍 신당3로 43, 105동 1104호 (골드클래스)	김*기	
153	부곡동	327-6	답	331.0	331.0	대구시 수성구 달구벌대로 2436.101동 4807호 (수성 범어더블유)	김*욱	
154	부곡동	327-10	전	1,040.0	1,040.0	경기도 수원시 영통구 센트럴파크로 6, 104동 1204호 (하동, 힐스테이트광고)	최*정	
155	부곡동	597-6	천	40,482.0	7,619.5		국(건*부)	
156	부곡동	597-49	대	764.0	764.0		국(기획* 정부)	
157	부곡동	597-50	대	534.0	534.0		국(기획* 정부)	
158	부곡동	603-1	구	16,751.0	874.0		국(농림* 산식품부)	
159	부곡동	617-2	도	403.0	132.0		국(건*부)	

연번	소재지	지번	지목	전체토지 면적(m <sup>2</sup> )	도시개발구역 에 편입되는 토지면적(m <sup>2</sup> )	토지소유자		비고
						주소	성명	
160	부곡동	산13-1	임	21,719.0	2,459.0	구미시 송정동 199	연일정씨 송*중파이 파종중	
161	부곡동	산13-2	임	17,157.0	9,506.0	경상북도 구미시 도량동 222 도량뜨란채 502동 302호	이*윤	
						서울특별시 동작구 서달로12길 63-6(흑석동)	조*자	
						서울특별시 서초구 서운로 201, 105동 1602호 (서초동, 서초푸르지오써밋)	이*환	
						경상북도 경산시 남산면 프라임밸리길 51	이*환	
						경기도 안양시 동안구 흥안대로456번길 66, 101동 806호 (평촌동, 삼성래미안아파트)	이*환	
						서울특별시 동작구 서달로12길 63-6(흑석동)	이*환	
162	부곡동	산13-3	임	20,628.0	12,105.0	구미시 부곡동 345	김*호	
163	부곡동	산14	임	1,983.0	1,983.0	경상북도 구미시 송동로 154, 104동 803호 (도량동, 도량파크맨션)	차*희	
164	부곡동	산15	임	2,777.0	2,777.0	경상북도 구미시 백산로 153, 106동 603호 (송정동, 동양한신아파트)	송*호	
						경상북도 구미시 송동로 154, 104동 803호 (도량동, 도량파크맨션)	차*희	
						서울특별시 영등포구 도영로 2-5, 104동 1602호 (대림동, 코오롱아파트)	권*혜	
						서울특별시 용산구 이촌로87길 21, 105동 1101호(이촌동, 이촌아파트)	권*성	
165	부곡동	산29	임	16,243.0	16,243.0		구*시	
166	부곡동	산29-10	임	98.0	98.0		구*시	

연번	소재지	지번	지목	전체토지 면적(m <sup>2</sup> )	도시개발구역 에 편입되는 토지면적(m <sup>2</sup> )	토지소유자		비고
						주소	성명	
167	부곡동	산30	임	9,970.0	9,970.0	구미시 형곡동 141. 우방3차아파트 303-1503	이*재	
						구미시 도량동 77. 도량파크맨션 102-708	이*창	
						대전 서구 월평동 1403. 2층 302호	이*재	
168	부곡동	산30-1	임	7,881.0	7,881.0	대구광역시 동구 안심로16길 71, 208동 303호(울하동, 세계육상선수촌2단지)	이*현	
						경상북도 구미시 도봉로5길 13, 104동 502호 (봉곡동, 구미봉곡뜨란채)	이*진	
169	부곡동	산59	구	2,473.0	1,826.0		국(농림* 산부)	
170	부곡동	산60	구	1,772.0	1,772.0		국(농림* 산부)	
171	부곡동	산61	구	3,543.0	2,967.0		국(농림* 산부)	
172	부곡동	산62	도	535.0	535.0		국(건*부)	



경 상 북 도

공 고

경상북도 공고 제2026-201호

### 정보통신공사업자 폐업 공고

정보통신공사업법 제72조 및 같은 법 시행령 제55조의 규정에 의거 정보통신공사업자의 폐업내역을 다음과 같이 공고 합니다.

2026년 1월 29일

경 상 북 도 지 사

등록번호	상호(대표자)	영업소재지	폐업 사유	수리일자
150044	경포통신 (안이조)	경북 포항시 북구 삼호로 324-5, (두호동)	자진 폐업	2026.01.26.

끝

경상북도 공고 제2026-202호

### 정보통신공사업자 폐업 공고

정보통신공사업법 제72조 및 같은 법 시행령 제55조의 규정에 의거 정보통신공사업자의 폐업내역을 다음과 같이 공고 합니다.

2026년 1월 29일

경 상 북 도 지 사

등록번호	상호(대표자)	영업소재지	폐업 사유	수리일자
540228	파워테크 텔레콤 (김중용)	경북 포항시 남구 구룡포읍 구룡포길 76-1	자진 폐업	2026.01.26.

끝.

경상북도 공고 제2026-210호

## 경상북도 적극행정 추진 공무원의 소송수행 지원 등에 관한 규칙안 입법예고

「경상북도 적극행정 추진 공무원의 소송 수행 지원 등에 관한 규칙」을 제정함에 있어 도민들에게 널리 알려 이에 대한 의견을 듣고자 「경상북도 자치법규 입법에 관한 조례」 제5조에 따라 다음과 같이 공고합니다.

2026년 1월 29일

경 상 북 도 지 사

### 1. 제정이유

「지방공무원 적극행정 운영규정」에서 위임한 사항을 반영하여 적극행정 추진 공무원에 대한 징계절차에서의 소명, 소송 수행 등 지원을 위한 세부 내용과 절차, 방법 등을 규정함으로써 적극행정 추진 공무원에 대한 보호를 강화하고자 함.

## 2. 주요내용

- 가. 적용범위 및 지원체계 규정(안 제1조~4조)
- 나. 변호인·소송대리인 선임비용 등 지원내용(안 제5조~제7조)
- 다. 지원 신청의 절차 및 안내, 사후관리에 관한 사항(안 제8조~제14조)
- 라. 지원의 취소 및 반환에 관한 사항 등(안 제15조~제17조)

## 3. 제정안: 붙임

## 4. 의견제출

이 조례 제정안에 대하여 의견이 있는 기관·단체 또는 개인은 2026년 2월 17일까지 다음 사항을 기재한 의견을 경상북도지사(담당부서: 법무혁신담당관)에게 제출하여 주시기 바랍니다.

- 가. 입법예고 사항에 대한 의견(찬·반 여부와 그 사유)
- 나. 성명(단체의 경우에는 단체명과 그 대표자 성명), 주소 및 전화번호
- 다. 제출방법: 서면, 전화, 팩스, 이메일, 방문 등
- 라. 보내실 곳

주 소: 우)36759 경상북도 안동시 풍천면 도청대로 455

경북도청 법무혁신담당관 납세자보호팀

연락처: Tel 054-880-2251, Fax 054-880-2239, 이메일 pstone15@korea.kr

## 경상북도 규칙 제 호

**경상북도 적극행정 추진 공무원의 소송수행 지원 등에  
관한 규칙안****제1장 총 칙**

제1조(목적) 이 규칙은 「지방공무원 적극행정 운영규정」 제17조제4항에서 위임된 사항과 「경상북도 적극행정 운영 조례」 시행에 필요한 사항을 규정함을 목적으로 한다.

제2조(적용범위) 이 규칙은 경상북도(이하 “도”라 한다) 및 그 소속기관 공무원(퇴직 공무원을 포함하며, 이하 “소속 공무원”이라 한다)과 그 직무 수행 전반에 적용된다.

**제2장 지원체계**

제3조(적극행정 전담부서 등) ① 「지방공무원 적극행정 운영규정」 (이하 “영”이라 한다) 제6조에 따른 적극행정 전담부서는 적극행정 업무를 총괄하는 부서가 되고, 적극행정 책임관은 적극행정 담당부서의 장으로 한다.

② 「경상북도 적극행정 운영 조례」 (이하 “조례”라 한다) 제12조제3항에 따른 적극행정 면책보호관은 적극행정 책임관으로 한다.

제4조(적극행정위원회 심의 등) ① 조례 제6조에 따른 경상북도 적극행정 위원회(이하 “위원회”라 한다)는 적극행정 추진 공무원(이하 “적극행정 공무원”이라 한다) 지원에 관한 다음 각 호의 사항을 심의·의결한다.

1. 적극행정 여부 및 징계절차에서의 소명 또는 소송 등에 관한 지원여부 결정
2. 지원 시기 결정
3. 지원범위, 방법 등 그 밖에 적극행정 공무원 도움에 필요한 사항

② 위원회는 적극행정 여부를 판단하기 위해 필요한 경우에는 적극행정 지원 신청 공무원에게 위원회에 출석하여 그 의견을 진술하게 하거나, 필요한 자료를 제출하게 할 수 있다.

### 제3장 지원내용

제5조(변호인·소송대리인 보수의 지원) ① 경상북도지사(이하 “도지사”라 한다)는 소속 공무원이 적극행정으로 인해 징계의결 또는 징계부가금 부과 의결 등(이하 “징계의결등”이라 한다) 요구가 된 경우 또는 고소·고발 등을 당하거나 민사상 책임과 관련된 소송을 당한 경우 위원회 심의를 거쳐, 다음 각호의 범위 내에서 변호인 또는 소송대리인 선임비용을 지원한다.

1. 징계의결등 요구가 된 경우: 200만원 이하
2. 고소·고발 등의 경우: 기소 이전 수사과정에 한하여 1,000만원 이하
3. 민사상 책임과 관련된 소송의 경우: 「변호사보수의 소송비용 산입에

관한 규칙」(대법원 규칙) 별표에 따른 보수액의 범위 내

- ② 제1항의 지원여부 및 지원 범위에 관한 결정은 제2호의 경우에는 항고·재정신청 등 각 불복 절차별로, 제3호의 경우에는 각 심급별로 하여야 한다.
- ③ 위원회는 사건의 성격과 내용, 사실관계 및 법리적 쟁점의 복잡성, 적극행정이 미치는 영향 등 제반사정에 비추어 제1항의 금액이 지나치게 적다고 인정하는 경우에는 증액여부를 심의할 수 있다.
- ④ 적극행정 공무원이 「경상북도 공무원 등의 배상책임에 대한 보험·공제 가입 조례」 제4조에 따라 체결된 보험계약으로 보험금을 지급받을 수 있는 경우에는 보험금 지원을 우선 신청해야 한다.

제6조(변호인·소송대리인 선임) ① 제5조의 지원을 받은 적극행정 공무원은 이미 변호인 또는 소송대리인을 선임한 경우를 제외하고는 보수를 지급받은 날로부터 1개월 내에 변호인 또는 소송대리인을 선임하여야 한다.

② 도지사는 적극행정 공무원이 직접 선임하기 어려운 사정으로 변호인 또는 소송대리인 추천을 요청하는 경우 위원회 심의를 거쳐 다음 각 호의 사람 중에서 추천할 수 있다.

1. 사건 관할 법원에 대응하는 지방변호사회로부터 추천받은 변호사
2. 「경상북도 고문변호사 제도의 운영 등에 관한 조례」 제2조에 따라 위촉된 고문변호사
3. 정부법무공단(다만, 민사상 책임과 관련된 소송에 한한다)

제7조(수사 기관 등에 의견서 제출 등) 도지사는 위원회 심의를 거쳐 해당

공무원의 행위가 적극행정에 의한 것임을 뒷받침할 수 있는 의견서 등을 수사기관 또는 법원에 제출할 수 있다.

#### 제4장 지원절차

제8조(지원 신청) 이 규칙에서 정한 징계절차에서의 소명 또는 소송 등에 관한 지원을 받고자 하는 공무원은 다음 각 호에서 정한 서류를 적극행정 책임관에게 제출하여야 한다.

1. 별지 제1호 또는 제2호서식에 따른 지원 신청서
2. 징계절차에서의 소명에 관한 지원의 경우 징계의결등 요구서 사본 등 징계절차 진행 관련 서류
3. 소송 등에 관한 지원의 경우 수사개시 통보, 출석통지서, 소장 사본, 소송계속 증명 등 수사 또는 소송 진행 관련 서류
4. 공무원의 행위가 적극행정에 의한 것임을 소명할 수 있는 자료
5. 변호인 또는 소송대리인을 이미 선임한 경우 선임계약서 및 세금계산서 사본
6. 그 밖에 적극행정 책임관이 제출을 요구하는 자료

제9조(지원 절차 안내 등) ① 적극행정 책임관은 제8조의 지원 신청을 받은 경우 해당 공무원에게 징계절차 또는 소송 등에 관한 지원절차 및 지원방법, 그 밖에 지원과 관련하여 필요한 사항을 안내하여야 한다.

② 적극행정 책임관은 지원 신청을 받은 즉시 별지 제3호 또는 제4호서식의 대장에 이를 기록하고, 관리하여야 한다.

제10조(적극행정 사실관계 확인 등) ① 적극행정 책임관은 징계절차에서의 소명 또는 소송 등에 관해 제8조의 신청을 접수한 때에는 이를 즉시 감사 부서의 장에게 알려 해당 공무원의 적극행정 사실관계 확인을 요청하여야 한다.

② 제1항의 요청을 받은 감사부서의 장은 요청받은 날로부터 10일 이내에 적극행정 사실관계 여부를 적극행정 책임관에게 통보하고 관련 증빙자료 일체를 송부하여야 한다. 다만, 추가 확인이 필요한 경우 10일의 범위 내에서 그 기간을 연장할 수 있다.

제11조(위원회 상정 및 심의 등) ① 적극행정 책임관은 제10조에 따라 감사 부서의 장으로부터 사실관계 확인을 통보받은 즉시 제8조에 따른 신청 서류 및 제10조에 따른 사실관계 확인서류 등 관련 증빙자료 전부를 첨부하여 위원회에 징계절차에서의 소명 또는 소송 등에 관한 지원여부를 상정하여야 한다.

② 위원회는 해당 공무원의 신청에 따른 지원 여부 결정, 지원범위 등을 심의·의결하여야 하며, 적극행정 책임관으로부터 심의·의결을 요청받은 날로부터 14일 이내에 그 결과를 적극행정 책임관에게 통보하여야 한다. 다만, 특별한 사정이 있다고 위원장이 인정하는 경우 그 기한을 단축 또는 연장하거나, 긴급한 경우 서면으로 심의·의결할 수 있다.

제12조(심의결과 통보 및 집행) 적극행정 책임관은 제11조제2항에 따른 위원회 심의결과를 해당 공무원에게 즉시 알리고, 그 집행을 신속하게 하여야 한다.

제13조(자료의 제출) ① 적극행정 공무원이 이 규칙에 따라 변호인 또는 소송대리인 등의 보수를 지원받은 경우에는 다음 각 호의 자료를 작성 또는 통보받은 날로부터 14일 이내에 적극행정 책임관에게 제출하여야 한다.

1. 지원 신청 이후 변호인 또는 소송대리인 선임계약을 체결한 경우 선임 계약서
2. 변호인 또는 소송대리인에게 보수를 지급한 경우 그 지급 사실 및 지급액을 증명할 수 있는 자료. 다만, 제8조제5호에 따라 이미 제출한 경우는 예외로 한다.
3. 징계절차에서의 소명에 관한 지원의 경우 징계의결서 사본
4. 소송 등에 관한 지원의 경우 공소장·불기소장 등 수사기관의 수사결과 통지서류 또는 판결문 사본(심급을 완결시키는 판결이 선고된 경우)
5. 기타 징계절차에서의 소명 또는 소송 등에 관한 지원과 관련하여 적극 행정 책임관이 요청한 서류

② 적극행정 책임관은 적극행정 공무원이 제1항에 따른 자료제출 의무를 이행하지 아니할 경우 1개월의 기간을 정하여 그 이행을 독촉하여야 한다.

제14조(보고) ① 적극행정 공무원이 제5조제1항에 따른 변호인 또는 소송

대리인 등의 보수를 지원 받은 경우에는 3개월마다 적극행정 책임관에게 징계(부가금)의결, 수사 또는 소송 진행 상황을 보고하여야 한다. 다만, 사안에 따라 적극행정 책임관이 보고 시기를 달리 지정할 수 있다.

② 적극행정 책임관은 적극행정 공무원이 제1항에 따른 보고 의무를 이행하지 아니할 경우 1개월의 기간을 정하여 그 이행을 독촉하여야 한다.

### 제5장 지원의 취소 등

제15조(지원의 취소) 도지사는 다음 각 호의 어느 하나에 해당하는 경우 위원회의 심의를 거쳐 징계절차에서의 소명 또는 소송 등에 관한 지원 결정을 취소할 수 있다.

1. 허위 또는 부정한 방법으로 지원을 신청한 경우
2. 적극행정 공무원이 제6조제1항, 제13조제1항 및 제14조제1항의 사항을 이행하지 않는 경우(다만, 징계절차에서의 소명에 관한 지원의 경우 제14조제1항은 제외한다)
3. 적극행정 공무원이 징계절차에서의 소명 또는 소송 등의 지원신청 사유와 동일한 사실 관계로 유죄의 확정판결을 받은 경우
4. 그 밖에 위원회에서 지원을 취소함이 적절하다고 심의·의결하는 경우

제16조(변호인 등의 보수의 반환) ① 제15조에 따라 지원 결정이 취소된 경우 적극행정 공무원은 지원받은 변호인 또는 소송대리인의 선임비용을

즉시 반환하여야 한다.

② 적극행정 공무원은 지급받은 변호인 또는 소송대리인의 선임비용이 실제로 지출한 선임비용을 초과하는 경우에는 초과한 부분을 즉시 반환하여야 한다.

③ 적극행정 공무원이 지원신청 사유와 동일한 사실관계로 인하여 다른 지원을 중복으로 받은 경우에는 지원받은 변호인 또는 소송대리인의 선임비용을 즉시 반환하여야 한다.

④ 적극행정 공무원은 소송에서 승소하여 소송비용을 지급받은 경우에는 지급받은 비용을 즉시 반환하여야 한다.

⑤ 도지사는 적극행정 공무원이 제1항부터 제4항에 따른 반환 의무를 이행하지 아니하는 경우 반환을 위하여 필요한 조치를 취하여야 한다.

⑥ 도지사는 적극행정 공무원에게 제1항부터 제4항까지의 반환의무를 전부 부담시키는 것이 타당하지 않다고 판단하는 경우에는 위원회의 심의를 거쳐 반환의무의 일부를 감경하거나 면제하는 결정을 할 수 있다.

제17조(퇴직 공무원에 대한 적용) 제14조부터 제16조까지의 규정은 적극행정 공무원이 이 규칙에 따른 지원을 받은 후 퇴직한 경우에도 적용한다.

## 부 칙

이 규칙은 공포한 날부터 시행한다.

【별지 제1호서식】

**징계절차에서의 소명에 관한 지원 신청서**

신청인	담당자	소속 :	직 급 :	성 명 :
	담당업무			
신청내용		<input type="checkbox"/> 변호인 보수 지원(요청 금액 :                    ) <input type="checkbox"/> 변호인 선임 지원		
징계의결요구개요	징계의결 요구			
	요구일		관할 징계위원회	
징계의결요구사유				
구비서류		<input type="checkbox"/> 징계의결 요구서 사본 등 입증서류 <input type="checkbox"/> 변호인 선임계약서 사본 및 세금계산서 <input type="checkbox"/> 적극행정임을 소명하는 자료 <input type="checkbox"/> 그 밖의 서류		

신청인 ○○○은 상기 내용이 모두 사실임을 확인하며, 신청내용이 허위에 의한 것이거나 지원을 받은 이후라도 요건이 미비한 점이 밝혀진 경우, 지원 목적에 위반하여 지원금 등을 사용한 경우 또는 이 규칙에서 정한 제반 준수사항을 정당한 사유없이 이행하지 않는 경우에는 지원의 취소·환수 및 기타 불이익 처분을 감수함을 확약하며 위와 같이 징계절차에서의 소명에 관한 지원을 신청합니다.

          년       월       일

신청인 : ○○○ (인)

경상북도지사 귀하







**관련법령발취**

## ○ 지방공무원 적극행정 운영규정

## 제17조(적극행정 추진 공무원에 대한 지원)

② 지방자치단체의 장은 공무원(제2호의 경우에는 퇴직한 공무원을 포함한다)이 다음 각 호의 어느 하나에 해당하는 경우에는 변호사 등 법률전문가의 도움을 받을 수 있도록 필요한 지원을 해야 한다. <개정 2022. 12. 27.>

1. 징계의결등의 요구를 받아 제16조에 따른 징계등 면제 기준 충족 여부 등에 대해 소명이 필요한 경우
2. 적극행정 추진에 따른 행위로 형사 고소·고발 등을 당해 기소 전 수사 단계에 있는 경우

③ 지방자치단체의 장은 소속 공무원(퇴직한 공무원을 포함한다)이 적극행정 추진으로 인하여 민사상 책임과 관련된 소송을 수행할 경우에는 소송대리인 선임 등 소송수행에 필요한 지원을 해야 한다. <개정 2022. 12. 27.>

④ 제2항 및 제3항에 따른 지원의 내용, 절차 및 방법 등에 필요한 세부사항은 해당 지방자치단체의 규칙으로 정한다. <신설 2022. 12. 27.>

경상북도 공고 제2026-212호

## 정보통신공사업 신규등록 공고

정보통신공사업법 제14조에 의거 정보통신공사업을 신규등록하고 같은 법 제72조 및 같은 법 시행령 제55조의 규정에 의거 다음과 같이 공고 합니다.

2026년 1월 29일

경 상 북 도 지 사

등록번호 (사업자등록번호)	상호 (대표자)	영업 소재지	등록일자
540541 (505-81-84203)	주식회사 아이맥스시스템 (박종환)	경상북도 경주시 용황로 48, 3층 301호 (황성동)	2026.01.27.

끝.



**도 의 회**

**예 규**

경상북도의회 예규 제114호

## 경상북도의회 민간단체 주관 시상참여 및 후원명칭 사용 승인에 관한 지침

주관부서 : 의회사무처 총무담당관

경상북도의회 민간단체 주관 시상참여 및 후원명칭 사용 승인에 관한 지침을 다음과 같이 발령한다.

2026년 1월 29일

경상북도의회의장 박성만



제1조(목적) 이 규정은 경상북도의회가 민간단체에서 주관하는 시상에 참여하는 경우와 각종 행사 시 경상북도의회 명의의 후원명칭 사용 승인에 관한 사항을 규정함을 목적으로 한다.

제2조(정의) 이 규정에서 사용하는 용어의 뜻은 다음과 같다.

- ① “민간단체”란 영리가 아닌 공익 활동을 수행하는 것을 주된 목적으로 하는 법인, 단체, 협회, 언론사, 연구기관 등 공식 단체의 형태를 갖춘 조직을 말한다.

② “후원명칭”이란 문화, 의식, 체육, 전시회, 박람회, 학술제, 세미나, 포럼 등 각종 행사에 사용되는 경상북도의회(이하 “도의회”라 한다)의 명칭, 심벌, 로고, 브랜드 등을 말한다.

③ “총괄부서”란 필요시 소관부서를 지정하고 후원명칭 사용승인에 관한 현황을 관리하는 총무부서를 말한다.

④ “소관부서”란 당해 행사와 관련된 업무를 처리하는 부서로 후원명칭 사용승인을 담당하는 부서를 말한다.

제3조(적용범위) 이 규정은 예산이 수반되고 민간단체가 주관하는 시상에 참여하거나 도의회 명의의 후원명칭 사용승인과 관련된 각종 행사에 적용한다.

제4조(심의·의결) 도의회 소속 담당관, 전문위원실 수석전문위원은 민간단체에서 주관·주최하는 시상 참여 시 다음 각 호의 사항을 검토하여야 한다.

1. 주최 및 주관하는 민간단체의 활동목적, 조직형태, 사업범위, 구성원, 정관 등
2. 주최·주관 민간단체의 시상의 적격성 여부
3. 시상 참여의 타당성

제5조(허위·과장 홍보 금지)

① 도의회는 민간단체 시상에 참여하여 상을 받고 언론기관이나 현수막 등을 활용하여 홍보할 경우에 상의 명칭이나 훈격을 과장하거나 허위로 변경하여 홍보 하여서는 안 된다.

② 도의회는 상의 영예성이나 대표성이 왜곡 전달될 수 있는 홍보 문안을 사용하여서는 안 된다.

제6조(사용신청 대상) 후원명칭의 사용을 승인할 수 있는 행사는 다음 각 호의 어느 하나에 해당하는 행사를 말한다.

1. 국가기관이나 지방자치단체가 주최 또는 주관하는 행사
2. 국가기관 또는 지방자치단체가 예산이나 인력 등을 지원하는 기관·단체가 주최하는 행사
3. 경상북도에 등록된 비영리 법인, 기관 및 단체
4. 그 밖에 경상북도의회의장(이하 “의장”이라 한다)이 필요하다고 인정하는 기관 및 단체

제7조(사용승인 신청 절차)

① 후원명칭을 사용하고자 하는 자(이하 “신청인”이라 한다)는 후원명칭 사용예정일 20일 전까지 다음 각 호의 서류를 갖추어 소관부서의 장에게 신청하여야 한다. 승인사항을 변경하는 경우에도 마찬가지이다.

1. 후원명칭 사용승인 신청서(별지 제1호 서식)
2. 행사계획서(신청서상에 기재된 내용과 참가자의 참가조건, 입장료, 물품 판매 여부, 행사 안전대책 등에 관한 내용을 포함)
3. 기관 또는 단체의 설립허가서나 등록증, 사업자등록증 사본 1부
4. 기관 또는 단체의 현황(연혁, 주요사업, 설립목적 등)
5. 그 밖에 행사와 관련하여 필요하다고 인정되는 서류

② 제1항에도 불구하고 제6조제1호 및 제2호에 해당하는 행사의 경우에는 제1항제3호 및 제4호의 서류를 생략할 수 있다.

#### 제8조(사용승인 기준 및 관리)

① 제6조 각 호의 행사에 대하여 소관부서의 장은 다음 각 호의 사항을 종합적으로 검토한 후 후원명칭 사용승인을 결정하여야 한다.

1. 행사가 제6조의 규정에 해당하는지 여부
2. 행사주최 기관 또는 단체의 건전성, 공익성, 비영리성 등
3. 행사내용의 충실성 또는 규모의 적정성(정치적인 목적이나 사적인 목적의 행사 여부 등)
4. 행사 목적이 경상북도의회의 정책과 부합하는지 여부
5. 안전사고와 건강·위생문제, 물품 구입요구 등 각종 부조리나 사회적 물의를 일으킬 소지가 있는지 여부
6. 그 밖에 소관부서에서 자체적으로 정한 심사기준에 대한 적합 여부

② 제1항에도 불구하고 제6조제1호에 해당하는 행사의 경우에는 심의를 생략할 수 있다.

③ 소관부서의 장은 신청인에게 후원명칭 사용을 승인하는 경우 별지 제2호 서식에 따라 신청인과 총괄부서에 통보하여야 하며, 공익목적을 위하여 조건을 붙일 수 있다.

④ 총괄부서의 장은 별지 제3호 서식의 후원명칭 사용승인 관리대장을 보관·관리하여야 한다.

제9조(지도·점검) 소관부서의 장은 필요한 경우 후원명칭이 승인된 범위를 벗어나서 사용되지 않도록 행사진행 과정 전반에 대하여 지도·점검할 수 있다.

제10조(승인취소)

- ① 소관부서의 장은 행사 진행 과정에서 허위·과장 홍보, 참가비 징수 등 승인 조건을 위반하거나 사회적 물의를 일으킨 경우 승인을 취소하고 해당 기관·단체에 대하여 이후 3년간 후원명칭 사용을 승인하지 아니한다.
- ② 제1항에 따라 후원명칭 사용승인을 취소하려는 경우에는 그 취소를 하기 전에 신청인에게 소명 자료를 제출하게 하거나 소명 기회를 부여하여야 한다.

제11조(결과제출) 후원명칭을 사용한 기관 또는 단체는 행사 종료 후 15일 이내에 다음 각 호의 사항을 포함하여 별지 제4호 서식에 따른 결과보고서를 소관부서의 장에게 제출하여야 한다.

1. 후원명칭 사용 내용
2. 행사 세부내용 및 결과
3. 그 밖에 안전사고 유무 등 행사와 관련된 특이사항

부 칙(2026. 1. 29)

이 훈령은 발령한 날부터 시행한다.

〈별지 제1호 서식〉

## 후원명칭 사용승인 신청서

기관·단체	명 칭			
	소재지	(전화: ) (FAX: ) (E-mail: )		
	대표자		생년월일	

### 행 사 개 요

행 사 명	
행 사 목 적	
주요 행사내용	
주 최 ( 주 관 ) 기 관 · 단 체 명	
후원(예정)기관명	
행 사 기 간 및 장 소	
참 석 대 상 및 인 원	
기 타 후 원 요 청	* 도의장상 등

위 행사에 대한 경상북도의회 명의의 후원명칭 사용승인을 신청합니다.

년 월 일

신청인 (기관명 또는 단체명) 대표자 ○○○ (직인 또는 서명)

**경상북도의회의장** 귀하

# 붙임 서류

1. 행사계획서 1부
2. 단체의 설립허가증 또는 등록증, 사업자등록증 사본 1부
3. 기관 또는 단체의 현황 1부
4. 그 밖에 행사와 관련하여 필요하다고 인정되는 서류

수수료

없음

<별지 제2호 서식>

### 후원명칭 사용승인 통보서

신청기관	기관명			
	소재지		연락처	전화 : 팩스 : 이메일 :
	대표자		생년월일	
	담당자		생년월일	
행사명				
승인일자				
행사목적				
행사내용				
행사주최				
행사주관				
후원예정기관명				
행사기간		년 월 일부터 년 월 일까지	후원명칭 사용기간	년 월 일부터 년 월 일까지
행사장소				
참석대상				
참석예정인원				
승인시 검토한 사항				
승인사유				
기타 참고사항				



〈별지 제4호 서식〉

## 행사결과 보고서

행 사 명				
일 시 / 장 소	일 시		장 소	
행 사 기 관	주 최		후 원	
참 여 인 원				
후 원 받은 내용	※ 후원명칭 사용, 도의장상, 축사 등			
행 사 세 부 내 용	※ 행사진행 경과, 심사절차(방법), 수상자 명단, 참가현황 등			
특 기 사 항	※ 행사진행과정 중 특이한 내용, 성과(기대효과 등), 건의사항 등			



시 군

고 시

경주시 고시 제2026-21호

**경주 도시계획시설사업  
(폐기물처리 및 재활용시설 : 경주시 재활용선별시설  
현대화사업)실시계획(변경) 인가 고시**

경주시 경감로 466-255 일원에 도시계획시설(폐기물처리 및 재활용시설)사업에 대하여 「국토의 계획 및 이용에 관한 법률」 제88조 및 같은 법 시행령 제97조에 의거 실시계획(변경) 인가하고, 같은 법 제91조 및 같은 법 시행령 제100조제1항에 따라 다음과 같이 고시합니다.

2026년 1월 29일

**경 주 시 장**

1. 사업시행지의 위치 : 경주시 경감로 466-255 일원

2. 사업의 종류 및 명칭

- 종 류 : 도시계획시설(폐기물처리 및 재활용시설) 사업
- 명 칭 : 경주시 재활용선별시설 현대화사업

**3. 사업의 면적 또는 규모**

- 면 적 : 부지 10,459㎡, 연면적 2,600.49㎡
- 규 모 : 재활용선별시설(용량25톤/일) 신축

**4. 시행자의 성명 및 주소**

- 성 명 : 경주시장
- 주 소 : 경상북도 경주시 양정로 260(동천동)

**5. 사업의 착수예정일 및 준공예정일**

- 사업기간 : 인가일로부터 ~ 2028. 3. 31.

**6. 수용 또는 사용할 토지 또는 건물의 소재지 등 : 별첨(아래 조서 참조)****7. 관계도서 등의 게재는 생략하며(열람장소에 비치), 기타 자세한 사항은**

경주시청 자원순환과(☎054-779-6700)으로 문의하시기 바랍니다.

□ 수용 또는 사용할 토지 또는 건물의 소재지 등 조서

구분	소재지	지번	지목	공부 면적 (㎡)	편입 면적 (㎡)	소유자		관계인			비고
						성명 또는명칭	주 소	성명 또는명칭	주 소	권리의 종류 및 내용	
계 (13필지)				11,037	10,459						
1	천군동	1526-4	전	454	454	경주시					
2	천군동	1527-1	전	202	137	경주시					
3	천군동	1523	잡	7,962	7,962	경주시					
4	천군동	1524-1	전	250	250	경주시					
5	천군동	1675	잡	268	268	경주시					
6	천군동	1522	잡	1,236	1,236	경주시					
7	천군동	1673	잡	24	24	경주시					
8	천군동	1674	잡	19	19	경주시					
9	천군동	1520-1	도	464	1	경주시					
10	천군동	1673-3	구	52	2	경주시					
11	천군동	1674-4	잡	2	2	경주시					
12	천군동	1673-4	잡	47	47	경주시					
13	천군동	1521	잡	57	57	경주시					

영주시 고시 제2026-21호

## 영주 도시계획시설(주차장)사업 사업시행자 지정 및 실시계획인가 고시

영주시 휴천동 544번지, 휴천동 577-4번지 및 조암동 산 176번지 일원의 도시계획시설 (주차장) 조성사업 사업시행자 지정 및 실시계획인가에 대하여 「국토의 계획 및 이용에 관한 법률」 제86조, 제88조 및 같은 법 시행령 제97조에 따라 아래와 같이 시행자 지정 및 실시계획인가하고, 같은 법 제91조 및 같은 법 시행령 제100조에 따라 다음과 같이 고시합니다.

2026. 1. 29.

영 주 시 장

1. 사업시행지의 위치 : 영주시 조암동 산 176번지 일원

2. 사업의 종류 및 명칭

- 종류 : 도시계획시설사업(주차장)
- 명칭 : 휴천동 612-2 일원 주택건설사업 승인에 따른 영주 도시계획시설(주차장) 조성사업

3. 사업규모 :

- 주차장(도면표시24번) : 4,671㎡(주차장 4,627㎡, 주차장 진출입로 44㎡)
- 주차장(도면표시25,26번) : 702㎡

4. 사업시행자의 성명 및 주소

- 성명 : 주식회사 하나자산신탁
- 주소 : 서울특별시 강남구 테헤란로 127 15층(역삼동, 하나금융 그룹 강남사옥)

5. 사업기간 : 실시계획인가일 ~ 인가일로부터 2년

6. 수용 또는 사용할 토지, 건물의 소재지, 지번, 지목 및 면적, 소유권과 소유권 외의 권리의 명세

일련 번호	소재지	지번 (원래지번)	지목	면적		토지소유자		관계인			비고
				공부상 면적(㎡)	편입 면적(㎡)	성명 또는명칭	주소	성명 또는명칭	주소	권리의 종류 및 내용	
계				6,852	5,373						
1	영주시 휴천동	544	전	420	420	주식회사 하나자산신탁	서울특별시 강남구 테헤란로 127, 15층 (역삼동, 하나금융 그룹 강남사옥)				
2	영주시 휴천동	577-4	대	333	282	주식회사 하나자산신탁	서울특별시 강남구 테헤란로 127, 15층 (역삼동, 하나금융 그룹 강남사옥)				
3	영주시 조암동	산176	임	4,307	3,804	주식회사 하나자산신탁	서울특별시 강남구 테헤란로 127, 15층 (역삼동, 하나금융 그룹 강남사옥)				
4	영주시 조암동	산176-2	임	858	823	주식회사 하나자산신탁	서울특별시 강남구 테헤란로 127, 15층 (역삼동, 하나금융 그룹 강남사옥)				
5	영주시 조암동	산176-3	도	934	44	영주시	-				

7. 국토의 계획 및 이용에 관한 법률 제99조의 규정에 의한 공공시설 등의 귀속 및 양도에 관한 사항

- 위 도시계획시설은 준공검사를 마친 때 관리청인 영주시에 귀속됨

8. 기타 자세한 문의사항은 영주시청 도시과 도시계획팀(054-639-6673)으로 문의하시기 바랍니다.

칠곡군 고시 제2026-9호

## 칠곡 군계획시설(유통업무설비)사업 시행자 지정 및 실시계획 인가(변경) 고시

칠곡군 지천면 연화리 700번지 일원의 「영남권 복합물류터미널 및 내륙컨테이너기지 내 사면보강 공사」에 대하여 「국토의 계획 및 이용에 관한 법률」 제86조·제88조·제91조 및 같은 법 시행령 제96조·제97조·제100조에 따라 칠곡 군계획시설(유통업무설비)사업 시행자 지정 및 실시계획 인가(변경)을 다음과 같이 고시합니다.

2026년 1월 29일

칠 곡 군 수

1. 사업시행지의 위치 : 칠곡군 지천면 연화리 700번지 일원

### 2. 사업의 종류 및 명칭

가. 사업의 종류 : 칠곡 군계획시설(유통업무설비)사업

나. 사업의 명칭 : 영남권 복합물류터미널 및 내륙컨테이너기지 내 사면보강 공사

### 3. 사업의 면적 및 규모

가. 시설결정면적 : 456,941.9㎡

나. 금회사업면적 : 617㎡(식생옹벽블럭 H=2.0m, L=249.0m)

다. 토지이용계획

토지이용계획	계	내륙컨테이너기지	복합화물터미널	공공및지원시설
면 적(㎡)	456,941.9	123,723	111,215	222,003.9

### 4. 사업시행자의 성명 및 주소

가. 법인의 명칭 및 소재지

1) 명 칭 : (주)영남복합물류공사

2) 소재지 : 칠곡군 지천면 금호로 272

나. 대표자의 성명 및 주소

1) 성 명 : 박정규

2) 주 소 : 서울특별시 동작구 현충로 52, 102동 802호

### 5. 사업의 착수예정일 및 준공예정일

가. 착수예정일 : 2026년 1월

나. 준공예정일 : 2027년 12월

6. 수용 또는 사용할 토지 또는 건물의 소재지·지번·지목·지목·지목 및 면적, 소유권과 소유권의 권리의 명세 및 그 소유자, 권리자의 성명·주소

연번	소재지		지번	지목	면적(㎡)		소유자		권리자		비고
	읍면	리			공부	편입	성명·명칭	주소	성명·명칭	주소	
계			1필지		456,941.9	456,941.9					
1	지천	연화	700	창	456,941.9	456,941.9	(주)영남복합물류공사	경상북도 칠곡군 지천면 금호로 272	현대자동차 주식회사	서울특별시 서초구 헌릉로 12 (양재동)	지상권
									현대자동차 주식회사	서울특별시 서초구 헌릉로 12 (양재동)	임차권

7. 관계도서는 칠곡군청 도시계획과(054-979-6815)에 비치하여 비치하여 이해관계인 및 일반인에게 보입니다.



시 군

공 고

경주시 공고 제2026-276호

### 공인 신조 및 폐기 공고


경주시공인조례 제7조 및 제11조의 규정에 의거 신조 및 폐기한 공인을 같은 조례 제10조의 규정에 의하여 다음과 같이 공고 합니다.

2026. 1. 29.


경 주 시 장

- 1. 신조 및 폐기 사유 : 분실
- 2. 폐기 및 사용일자 : 2026. 1. 29.
- 3. 신조 및 폐기 공인명 및 인영 : 붙임

신조 공인명 및 인영

공 인 명	인 영	비 고
경주시아동청소년과 일상경비출납원인		

폐기 공인명 및 인영

공 인 명	인 영	비 고
경주시아동청소년과 일상경비출납원		분실

안동시 공고 제2026-162호

## 도시계획시설[송현대로(1-13호선)] 사업 사업시행자 지정, 실시계획 인가 및 사업인정에 관한 주민 등의 의견청취 열람공고

안동시 송현동, 노하동 일원의 도시계획시설[도로: 송현대로(1-13호선)] 사업 시행을 위하여 「국토의 계획 및 이용에 관한 법률」 제90조 및 같은 법 시행령 제99조와 「공익사업을 위한 토지 등의 취득 및 보상에 관한 법률」 제21조 제2항 및 같은 법 시행령 제11조 규정에 따라 실시계획 서류의 열람과 사업인정에 관한 이해관계가 있는 자의 의견을 청취하고자 다음과 같이 공고합니다.

2026년 1월 29일

안 동 시



### 1. 사업의 개요

사 업 명	사업규모	사업예정지		도시관리계획(도로) 결정(변경)	비고
		시 점	종 점		
송현대로 (1-13호선) 개설공사	도로개설 L=660m, B=35.0m	안동시 송현동 115-1번지	안동시 노하동 269-3번지	경상북도 고시 제2024-321호 (2024. 9. 2.)	-

**2. 사업시행자 성명 및 주소**

가. 성 명: 안동시장

나. 주 소: 경상북도 안동시 퇴계로 115(명륜동)

**3. 사업의 종류 및 명칭**

가. 종 류: 도시계획시설(도로) 사업

나. 명 칭: 송현대로 (1-13호선) 개설공사

**4. 사업의 착수 및 준공예정일**

가. 착 수 일: 실시계획 인가일

나. 준공예정일: 2028년 12월 31일

**5. 열람(공고)의 일시 및 장소**

가. 일 시: 2026. 1. 29. ~ 2026. 2. 13.(15일간, 초일불산입)

나. 장 소: 안동시청(도시디자인과 도시시설팀)

다. 관계도서: 게재 생략(열람 장소에 비치)

**6. 수용 또는 사용할 토지의 세목 조서: 붙임 참조**

**7. 토지 등의 소유자 및 이해관계인은 열람(공고)기간 이내에 사업시행자에게 의견서를 제출할 수 있으며, 기타 자세한 사항은 안동시청 도시디자인과(☎ 054-840-5409)로 문의하여 주시기 바랍니다.**

수용되거나 사용할 토지의 세목조서

■ 붙임

일련 번호	소재지 (경상북도 안동시)	지번 (원래지번)	지목	면적		토지소유자		관계인		비고
				공부상 면적(㎡)	편입(예정) 면적(㎡)	성명 또는명칭	주소	성명 또는명칭	주소	
1	송현동	116-10 (116-10)	답	8	8	안동시				
2	송현동	115-6 (115-6)	답	22	22	안동시				
3	송현동	115-1 (115-1)	답	1,185	1,185	안동시				
4	송현동	115-5 (115-5)	답	40	40	안동시				
5	송현동	116-9 (116-9)	답	131	131	안동시				
6	송현동	113-2 (113-2)	답	18	18	안동시				
7	송현동	114-2 (114-2)	답	482	482	안동시				
8	송현동	116-11 (116-11)	답	143	143	안동시				
9	송현동	산25-4 (산25-4)	도	781	775	안동시				
10	송현동	산27-4 (산27-4)	도	963	949	안동시				
11	송현동	491-3 (491-3)	답	181	181	안동시				

일련 번호	소재지 (경상북도 안동시)	지번 (원래지번)	지목	면적		토지소유자		관계인		비고
				공부상 면적(㎡)	편입(예정) 면적(㎡)	성명 또는명칭	주소	성명 또는명칭	주소	
12	송현동	492-1 (492-1)	전	1,140	1,140	안동시				
13	송현동	1067-1 (1067-1)	구	260	260	국(농림축 산식품부)				
14	송현동	495-7 (495-7)	전	429	429	안동시				
15	송현동	495-6 (495-6)	전	127	127	안동시				
16	송현동	495-19 (495-3)	도	116	63	김*한	안동시 광석동			
17	송현동	496-4 (496-4)	도로	73.0	27	안동시				
18	송현동	495-12 (495-12)	임야	569	569	안동시				
19	송현동	496-7 (496-5)	전	2,088	1,171	안동시				
20	송현동	498-3 (498-3)	임야	1,701	1,701	안동시				
21	송현동	산29-4 (산29-4)	임야	1,692	1,692	안동시				
22	노하동	23-9 (23-9)	임야	1,292	1,292	안동시				
23	노하동	23-43 (23-43)	도로	287	287	박*태	경상북도 안동시 배움길	용*새마을 을금고	경상북도 안동시 경동로	근저당권

일련 번호	소재지 (경상북도 안동시)	지번 (원래지번)	지목	면적		토지소유자		관계인		비고
				공부상 면적(㎡)	편입(예정) 면적(㎡)	성명 또는명칭	주소	성명 또는명칭	주소	
24	노하동	24-15 (24-8)	대	1,866	199	이*진	경상북도 안동시 양실3길	주식회사 *민은행	서울특별시 영등포구 국제금융로8길	근저당권
25	노하동	24-1 (24-1)	도로	137	137	안동시				
26	노하동	23-38 (23-38)	도로	89	89	안동시				
27	노하동	24-14 (24-14)	전	231	231	안동시				
28	노하동	23-37 (23-37)	임	130	130	안동시				
29	노하동	24-3 (24-3)	도로	127	127	안동시				
30	노하동	24-2 (24-2)	전	120	120	안동시				
31	노하동	24-11 (24-11)	임야	126	126	안동시				
32	노하동	24-5 (24-5)	도로	196	196	안동시				
33	노하동	24-4 (24-4)	임야	455	455	안동시				
34	노하동	23-16 (23-16)	임	1,838	1,838	안동시				
35	노하동	23-39 (23-39)	임	191	191	안동시				

일련 번호	소재지 (경상북도 안동시)	지번 (원래지번)	지목	면적		토지소유자		관계인			비고
				공부상 면적(㎡)	편입(예정) 면적(㎡)	성명 또는명칭	주소	성명 또는명칭	주소	관계종류 및 내용	
36	노하동	23-41 (23-41)	도	321	321	안동시					
37	노하동	산117-2 (산117)	임야	9,925	409	안동시					
38	노하동	23-40 (23-40)	임	1,396	1,396	안동시					
39	노하동	22-1 (22-1)	전	438	438	안동시					
40	노하동	21-1 (21)	전	4,522	2,028	안동시					
41	노하동	산116-2 (산116-2)	임야	409	409	안동시					
42	노하동	833-16 (833-1)	구거	1,098	30	국(기획 재정부)					
43	노하동	832 (832)	구거	363	136	국(농림축 산식품부)					
44	노하동	833 (833)	도로	365	63	국(농림축 산식품부)					
45	노하동	269-3 (269)	전	1,359	1,181	안동시					
	이하야백										

## 수용되거나 사용할 지장물의 세목조서

일련 번호	소재지 (경상북도 안동시)	지번	물건의 종류	구조 및 규격	수량	단위	토지소유자 및 이해관계인			비고
							성명 또는 명칭	주 소	권리의 종류 및 내용	
1	노하동	269	농막1	철골비닐	126	㎡	안동시			
2	노하동	269	농막2	조립식판넬	40	㎡	안동시			
3	노하동	269	계사1	철골비닐	110	㎡	안동시			
4	노하동	269	농막3	철골차양막	65	㎡	안동시			
5	노하동	269	계사2	철골차양막	14	㎡	안동시			
6	노하동	269	창고1	조립식판넬	15	㎡	안동시			
7	노하동	269	보일러실겸용 진조기실	파이프강판지붕	6	㎡	안동시			
8	노하동	269	저온창고		10.35	㎡	안동시			
9	노하동	269	창고	컨테이너 3*6	1	식	안동시			
10	노하동	269	가축	파이프강판	7.50	㎡	안동시			
11	노하동	269	가축이전비	담35수	1	식	안동시			

일련 번호	소재지 (경상북도 안동시)	지번	물건의 종류	구조 및 규격	수량	단위	토지소유자 및 이해관계인			비고
							성명 또는 명칭	주소	권리의 종류 및 내용	
12	노하동	269	동산이전비		1	식	안동시			
13	노하동	269	이동식 화장실		1	식	안동시			
14	노하동	269	암반관정	킨트롤박스등 부대설비포함	1	식	안동시			
15	노하동	269	정화조	가경용 부패식	1	식	안동시			
16	노하동	269	대추나무	R15	1	주	안동시			
17	노하동	21	비닐하우스	철골비닐 부대시설포함	100	m <sup>2</sup>	안동시			
18	노하동	21	급수시설	물탱크 FRP 양수모터,배관등 포함	1	식	안동시			
19	노하동	21	대추나무	R7	1	주	안동시			
20	노하동	21	축산보상	फल	90	군	안동시			
21	노하동	23-16	소나무 (조형수)	R20	1	주	안동시			
22	노하동	23-16	기죽나무	R10	2	군	안동시			
23	노하동	24-8	화단	조경식 70M포함	1	식	이*진			
24	노하동	24-8	소나무	R20	3	주	이*진			

일련 번호	소재지 (경상북도 안동시)	지번	물건의 종류	구조 및 규격	수량	단위	토지소유자 및 이해관계인			비고
							성명 또는 명칭	주소	권리의 종류 및 내용	
25	노하동	24-8	소나무	H0.5~1	15	주	이*진			
26	노하동	24-8	삼나무	H1	1	주	이*진			
27	노하동	24-8	배나무	R5	1	주	이*진			
28	노하동	24-8	대추나무	R5	4	주	이*진			
29	노하동	24-8	간판	철제, 6*6 (콘크리트기초포함)	1	식	이*진			
30	노하동	24-8	바닥포장	콘크리트	30	m <sup>2</sup>	이*진			
31	노하동	24-8	조경석		1	식	이*진			
32	노하동	24-8	모과나무	R6*h2	1	주	이*진			
33	노하동	23-9	체리나무		8	주	이*진			
34	송현동	495-12	소나무	R10	3	주	미상 (송현동 495-12)			
35	송현동	495-12	은행나무	R5	2	주	미상 (송현동 495-12)			
36	송현동	495-12	은행나무	R3	1	주	미상 (송현동 495-12)			

일련 번호	소재지 (경상북도 안동시)	지번	물건의 종류	구조 및 규격	수량	단위	토지소유자 및 이해관계인			비고
							성명 또는 명칭	주소	권리의 종류 및 내용	
37	송현동	495-12	편백나무	R5	1	주	미상 (송현동 495-12)			
38	송현동	495-12	두릅		5	m <sup>2</sup>	미상 (송현동 495-12)			
39	송현동	495-12	간판	킨포크	1	식	미상 (송현동 495-12)			
40	송현동	496-5	축사	블럭합석지붕	120	m <sup>2</sup>	안동시			
41	송현동	496-5	축사	블럭스레트지붕	56	m <sup>2</sup>	안동시			
42	송현동	496-5	관리동	킨테이너 지붕등포함 3*7	1	식	안동시			
43	송현동	496-5	관리동	킨테이너 3*3	1	식	안동시			
44	송현동	496-5	견사	파이프조 1.5*2	1	식	안동시			
45	송현동	496-5	바다포장	쇄석	300	m <sup>2</sup>	안동시			
46	송현동	496-5	울타리	그물망 및 노루망 50M	1	식	안동시			
47	송현동	496-5	메실나무	R20	1	주	안동시			
48	송현동	496-5	동산이전비		1	식	안동시			

일련 번호	소재지 (경상북도 안동시)	지번	물건의 종류	구조 및 규격	수량	단위	토지소유자 및 이해관계인			비고
							성명 또는 명칭	주소	권리의 종류 및 내용	
49	송현동	496-5	이동식화장실		2	식	안동시			
50	송현동	492-1	매실나무	R15~20	5	주	미상 (송현동 492-1)			
51	송현동	492-1	느티나무	R50	2	주	미상 (송현동 492-1)			
52	송현동	492-1	느티나무	R30	2	주	미상 (송현동 492-1)			
53	송현동	492-1	소나무	R15내외	9	주	미상 (송현동 492-1)			
54	송현동	492-1	배롱나무	R5	1	주	미상 (송현동 492-1)			
55	송현동	492-1	연산홍	H0.5~1	30	M	미상 (송현동 492-1)			
56	송현동	492-2 번지선	수도대		1	식	미상(송현동492-2번지 선)			
57	송현동	492-2 번지선	바닥포장	시멘트콘크리트	24	m <sup>2</sup>	미상(송현동492-2번지 선)			
58	송현동	491-3	석등	H1.8	2	EA	미상 (송현동 491-3)			
59	송현동	491-3	바닥포장	시멘트콘크리트	35	m <sup>2</sup>	미상 (송현동 491-3)			
60	송현동	491-3	취퐁나무	R5	1	주	미상 (송현동 491-3)			

일련 번호	소재지 (경상북도 안동시)	지번	물건의 종류	구조 및 규격	수량	단위	토지소유자 및 이해관계인			비고
							성명 또는 명칭	주소	권리의 종류 및 내용	
61	송현동	491-3	체리나무	R8	2	주	미상 (송현동 491-3)			
62	송현동	116-11	매실나무	R15~20	23	주	미상 (송현동 116-11)			
63	송현동	116-11	단풍나무	R15	3	주	미상 (송현동 116-11)			
64	송현동	116-11	단풍나무	R10	3	주	미상 (송현동 116-11)			
65	송현동	116-11	느티나무	R30	3	주	미상 (송현동 116-11)			
66	송현동	116-11	느티나무	R20	8	주	미상 (송현동 116-11)			
67	송현동	116-11	배롱나무	R5	7	주	미상 (송현동 116-11)			
68	송현동	116-11	소나무	R25	9	주	미상 (송현동 116-11)			
69	송현동	116-11	연산홍	H0.5~1 10㎡*4	4	군	미상 (송현동 116-11)			
70	송현동	114-2	소나무	H1,W2	1	주	미상 (송현동 114-2)			
71	송현동	114-2	소나무	R25	10	주	미상 (송현동 114-2)			
72	송현동	114-2	느티나무	R40	2	주	미상 (송현동 114-2)			

일련 번호	소재지 (경상북도 안동시)	지번	물건의 종류	구조 및 규격	수량	단위	토지소유자 및 이해관계인			비고
							성명 또는 명칭	주소	권리의 종류 및 내용	
73	송현동	114-2	연산홍	H0.5~1 10㎡*4	4	군	미상 (송현동 114-2)			
74	송현동	493-22	화단	2x6	1	식	안동시			
75	송현동	493-22	담장	기와장식 15M	1	식	안동시			
76	송현동	493-22	바닥포장	시멘트콘크리트	100	㎡	안동시			
77	송현동	493-22	포도나무	R5	1	주	안동시			
78	송현동	493-22	소나무	R20~25	8	주	안동시			
79	송현동	493-22	배롱나무	R5	1	주	안동시			
80	송현동	493-22	느티나무	R20	1	주	안동시			
81	송현동	493-22	연산홍	H0.5~1 2㎡*2	3	군	안동시			
82	송현동	493-27 번지선	바닥포장	시멘트콘크리트	36	㎡	미상(송현동 493-27번지선)			
83	송현동	493-27 번지선	매실나무	R15~20	4	주	미상(송현동 493-27번지선)			
84	송현동	493-27 번지선	느티나무	R30	1	주	미상(송현동 493-27번지선)			

일련 번호	소재지 (경상북도 안동시)	지번	물건의 종류	구조 및 규격	수량	단위	토지소유자 및 이해관계인			비고
							성명 또는 명칭	주소	권리의 종류 및 내용	
85	송현동	493-27 번지선	느티나무	R20	3	주	미상(송현동 493-27번지선)			
86	송현동	493-27 번지선	연산홍	H0.5~1 2㎡*2	2	군	미상(송현동 493-27번지선)			
87	송현동	492-1	느티나무	R40	1	주	미상 (송현동 492-1)			
88	송현동	492-1	매실나무	R20	4	주	미상 (송현동 492-1)			
89	송현동	492-1	연산홍	H0.5~1 5㎡*1	1	군	미상 (송현동 492-1)			
90	송현동	495-4	느티나무	R50	1	주	미상 (송현동 495-4)			
91	송현동	495-4	배롱나무	R5	3	주	미상 (송현동 495-4)			
92	송현동	495-4	바닥포장	아스콘	30	㎡	미상 (송현동 495-4)			
	이하여백									



안동시 공고 제2026-167호

## 도시계획시설[화성중로(3-28호선)] 사업 보상계획 열람 공고

안동시 화성동 일원의 도시계획시설[도로: 화성중로(3-28호선)] 사업에 편입되는 토지 등에 대하여 「공익사업을 위한 토지 등의 취득 및 보상에 관한 법률」(이하 토지보상법) 제15조 규정에 따라 다음과 같이 보상계획을 공고하오니, 토지 및 물건조서를 열람 후 내용에 대하여 이의가 있는 토지 소유자 또는 이해관계인은 열람 기간 이내에 서면으로 이의를 제출하여 주시기 바랍니다.

2026년 1월 29일

안 동 시



### 1. 사업의 개요

#### 가. 사업시행지의 위치

- 1) 경상북도 안동시 화성동 18-4번지 일원

#### 나. 사업의 종류 및 명칭

- 1) 종 류: 도시계획시설(도로) 사업
- 2) 명 칭: 화성중로(3-28호선) 확장공사

**다. 사업의 면적 또는 규모**

- 1) 면 적: 707m<sup>2</sup>
- 2) 규 모: 도로개설 L=168m, B=9.0~13.7m (확장 B=2.4m~6.4m)

**라. 사업시행자 성명 및 주소**

- 1) 성 명: 안동시장
- 2) 주 소: 경상북도 안동시 퇴계로 115(명륜동)

**마. 사업의 착수 및 준공예정일**

- 1) 착 수 일: 실시계획 인가일
- 2) 준공예정일: 2028년 12월 31일

**2. 보상의 내역: 붙임 토지 및 물건조서와 같음****3. 열람(공고) 및 이의신청**

가. 기 간: 2026. 1. 29. ~ 2026. 2. 13. (15일간, 초일불산입)

나. 장 소: 안동시청(도시디자인과 도시시설팀)

**다. 방 법**

- 1) 보상 대상 토지 및 물건조서는 안동시 홈페이지(www.andong.go.kr)에 게재하고, 우리 시 도시디자인과에 비치하여 일반인에게 열람
- 2) 대상 물건 또는 소유권 등 권리관계가 열람(공고) 및 통지한 조서의 내용과 다른 경우 열람 기간 이내에 의견서를 작성하여 증빙서류를 함께 서면으로 제출

#### 4. 보상계획

##### 가. 보상절차

- 1) 보상계획 열람·공고→감정평가 및 보상액 산정→보상협의→소유권 이전 등기  
완료 후 보상금 지급
- 2) 협의 불성립의 경우: 수용재결→재결금 지급 및 공탁→소유권 이전

##### 나. 보상시기: 감정평가 후 개별 통지 예정

##### 다. 보상방법: 계약 체결 및 소유권 이전 후 보상금 계좌 입금(현금보상)

##### 라. 보상액 산정방법: 토지보상법 제68조 규정에 따라 감정평가법인등 3인 (같은 법 제68조제2항 규정에 의거 시·도지사 및 토지소유자의 추천이 없을 경우 2인)의 평가액을 산술 평균한 금액으로 결정

#### 5. 감정평가법인 등 추천

가. 토지보상법 제68조제2항 및 같은 법 시행령 제28조 규정에 따라 감정평가법인등 1인을 추천하려는 토지소유자는 보상 대상 토지면적의 2분의 1 이상에 해당하는 토지소유자와 보상 대상 토지의 토지소유자 총수의 과반수의 동의를 받은 사실을 증명하는 서류를 첨부하여 토지보상법 제15조제2항에 따른 보상계획의 열람기간 만료일로부터 30일 이내에 제출

## 6. 기타사항

- 가. 보상액 산정 후, 협의기간·협의장소 및 협의방법, 보상의 시기·방법·절차 및 금액, 계약체결에 필요한 구비서류 등을 기재하여 별도 문서 통지할 예정입니다.
- 나. 토지소유자 및 관계인을 알 수 없거나 그 주소·거주 또는 그 밖에 통지할 장소를 알 수 없을 때에는 본 공고로 갈음합니다.
- 다. 보상 대상 토지 및 물건조서 내용에 포함되어 있더라도 추후 관계법령 등에 위반한 사항이 확인될 경우 보상 대상에서 제외됩니다.
- 라. 기타 자세한 사항은 안동시 도시디자인과(☎054-840-5403)으로 문의하여 주시기 바랍니다.

수용되거나 사용할 토지의 세목조서

■ 붙임1

일련 번호	소재지	지번 (원래 지번)	지목	면적		토지소유자		관계인			비고
				공부상 면적(m <sup>2</sup> )	편입 면적(m <sup>2</sup> )	성명 또는 명칭	주소	성명 또는 명칭	주소	권리의 종류 및 내용	
1	안동시 화성동	159 (159)	구	390	44	국토교통부	국				
2	안동시 화성동	10-6 (10-6)	도	1,245	2	안동시	공				
3	안동시 화성동	18-3 (18-3)	전	259	13	안동시	공				
4	안동시 화성동	18-4 (18)	전	2,950	155	김*란	서울특별시 송파구 동남로				
						김*애	대구광역시 수성구 달구벌대로				
						김*자 (개명 김*은)	서울특별시 강동구 상일로				
						김*진	대전광역시 서구 둔산북로				
						김*진	서울특별시 강동구 명일로				
						김*순 (사망)	부산광역시 해운대구 대천로				
						김*진	대구광역시 수성구 신천동로				
						김*진	경기도 용인시 기흥구 용구대로				

일련 번호	소재지	지번 (원래 지번)	지목	면적		성명 또는 명칭	토지소유자		관계인			비고
				공부상 면적(m <sup>2</sup> )	편입 면적(m <sup>2</sup> )		성명 또는 명칭	주소	성명 또는 명칭	주소	권리의 종류 및 내용	
						김*숙	대구광역시 중구 명륜로					
						김*한	대구광역시 서구 통학로					
						김*한	경기도 용인시 수지구 성복2로					
						김*한	경상북도 안동시 배움길					
						김*진	경상북도 경주시 안강읍 피일길					
						김*한	서울특별시 서초구 신반포로					
						김*한	경기도 용인시 기흥구 마북로					
						김*진	서울특별시 서초구 방배로					
						이*향	인천광역시 계양구 주부토로					
						생명의교회 대표 김*갑	서울특별시 강동구 상일로					
5	안동시 화성동	19-14 (19-3)	전	1,708	395	김*란	서울특별시 송파구 동남로					
						김*애	대구광역시 수성구 달구벌대로					

일련 번호	소재지	지번 (원래 지번)	지목	면적		성명 또는 명칭	토지소유자		관계인			비고
				공부상 면적(m <sup>2</sup> )	편입 면적(m <sup>2</sup> )		성명 또는 명칭	주소	성명 또는 명칭	주소	권리의 종류 및 내용	
						김*자	서울특별시 강동구 상일로					
						김*진	서울특별시 강동구 명일로					
						김*순	부산광역시 해운대구 대천로					
						김*도	경기도 안산시 단원구 선부광장북로					
						김*진	경기도 용인시 기흥구 용구대로					
						김*숙	대구광역시 중구 명륜로					
						김*한	대구광역시 서구 동학로					
						김*한	경기도 용인시 수지구 성복2로					
						김*한	경상북도 안동시 베움길					
						김*진	경상북도 경주시 안강읍 피일길					
						김*한	서울특별시 서초구 신반포로					
						김*한	경기도 용인시 기흥구 마북로					

일련 번호	소재지	지번 (원래 지번)	지목	면적		토지소유자		관계인			비고
				공부상 면적(m <sup>2</sup> )	편입 면적(m <sup>2</sup> )	성명 또는 명칭	주소	성명 또는 명칭	주소	권리의 종류 및 내용	
6	안동시 화성동	19-13 (19-13)	전	66		김*진	서울특별시 서초구 방배로				
7	안동시 화성동	19-11 (19-11)	전	654	41	이*향	인천광역시 계양구 주부토로				
8	안동시 화성동	산4-26 (산4-26)	도	322	43	안동시	공				
9	안동시 화성동	19-12 (19-12)	전	11	11	안동시	공				

수용되거나 사용할 지장물의 세목조서

번호	소재지			물건의 종류	구조 및 규격	수량 및 면적	단위	소유자		비고
	시	읍·면·동	번지					주소	성명	
1	안동시	화성동	159	분리수거장 콘크리트기초	조립식(3.7*1.7) 4.3*2.8*0.6	6.3 7.2	m <sup>2</sup> m <sup>3</sup>			
2	안동시	화성동	19-3	창고	텐트(6.1*3.4)	21.0	m <sup>2</sup>			
3	안동시	화성동	19-3	창고	비닐하우스(9.2*4.0)	37.0	m <sup>2</sup>			
4	안동시	화성동	19-3	창고	목조스레트(2.0*1.2)	2.4	m <sup>2</sup>			
5	안동시	화성동	19-3	창고	목조스레트(2.8*3.2)	9.0	m <sup>2</sup>			

## 이 의 신 청 서

사 업 명	화성중로(3-28호선) 확장공사		
사 업 위 치	경상북도 안동시 화성동 18-4번지 일원		
사 업 시 행 자	안동시장		
이 의 신 청 제 출 자	성 명		주민등록번호 -
	주 소	(전화번호: )	
이 의 신 청 내 용	이의내용 (누락된 토지 및 물건조서 내용)		
	기타 건의사항		

안동시 송천동 일원의 도시계획시설[도로: 화성중로(3-28호선)] 사업에 대하여 「공익사업을 위한 토지 등의 취득 및 보상에 관한 법률」 제15조 규정에 의거 토지 및 물건조서 내용에 대한 이의신청서를 제출합니다.

2026년      월      일

제 출 자:

(서명 또는 날인)

안 동 시 장 귀하



구미시 공고 제2026-299호

## 구미도시계획시설사업(도로 및 연구시설) 사업시행자 지정 취소 및 실시계획(변경)인가 취소 공람·공고

구미시 고시 제2012-129호 사업시행자 지정, 제2024-344호(2024.12.16.) 실시계획(변경) 인가된 구미시 신동 산28-1번지 일원의 도시계획시설(도로 및 연구시설)에 대하여 「국토의 계획 및 이용에 관한 법률」 제86조, 제88조 규정에 따라 도시계획시설사업 시행자지정 및 실시계획인가를 취소하고자 같은 법 제90조 및 같은 법 시행령 제99조에 따라 다음과 같이 공람·공고를 실시하오니 의견이 있으신 분은 공람기한 내에 의견서를 구미시청 도시계획과로 제출하여 주시기 바랍니다.

2026. 1. 29.

구 미 시 장

1. 사업시행지의 위치	○ 구미시 신동 산28-1번지 일원												
2. 사업의 종류 및 명칭	○ 종 류 : 구미 도시계획시설(도로:중3-145호선, 연구시설)사업 ○ 명 칭 : 도레이첨단소재 연구단지 건립공사												
3. 사업의 규모	<table border="1"> <thead> <tr> <th>구 분</th> <th>시설명</th> <th>규모 및 내역</th> <th>비고</th> </tr> </thead> <tbody> <tr> <td>연구시설</td> <td>연구시설</td> <td>· 면적 : 45,285㎡</td> <td></td> </tr> <tr> <td>도로</td> <td>중로3-145호선</td> <td>· 면적 : 15,047㎡ (연장 : 732m, 폭원 : 12m)</td> <td></td> </tr> </tbody> </table>	구 분	시설명	규모 및 내역	비고	연구시설	연구시설	· 면적 : 45,285㎡		도로	중로3-145호선	· 면적 : 15,047㎡ (연장 : 732m, 폭원 : 12m)	
구 분	시설명	규모 및 내역	비고										
연구시설	연구시설	· 면적 : 45,285㎡											
도로	중로3-145호선	· 면적 : 15,047㎡ (연장 : 732m, 폭원 : 12m)											
4. 사업시행자 성명 및 주소	성명 : 도레이첨단소재(주) 주소 : 경상북도 구미시 3공단2로 300												
5. 사업시행기간	○ 2012. 10. 25. ~ 2026. 10. 24.												
6. 공람기간	○ 2026.1.29. ~ 2026.2.23.(14일간, 국·공휴일 제외)												
7. 사용·수용할 토지조서	○ 붙임과 같음.												
8. 취소사유	○ 사업시행자의 자진취하에 따른 취소												

※ 관계도서는 구미시청 도시계획과(054-480-5402)에 비치하고 일반에게 보입니다. 끝.

□ 사용 또는 수용할 토지

< 연구시설 >

일련 번호	소재지		지목	지적 면적 (㎡)	편입 면적 (㎡)	소 유 자		비고
	동명	지번				성 명	주 소	
1	신동	산28-1	임	45,285	45,285	도*이	구미시 임수동 93-*번지	
합 계					45,285			

< 도로 : 중로 3-145호선 >

일련 번호	소재지		지목	지적 면적 (㎡)	편입 면적 (㎡)	소 유 자		비고
	동명	지번				성 명	주 소	
1	신동	319-9	주	21	21	유*휴	구미시 인동52길 78-1*,*호	
2	신동	318-2	전	24	24	박*윤	구미시 진평동 507	
						김*운	경상북도 구미시 진평2길 6*(진평동)	
3	신동	318-3	주	235	235	도*이	구미시 임수동 93-*번지	
4	신동	318	주	260	10	박*윤	구미시 진평동 50*	
						김*운	경북 구미시 진청2길6*(진평동)	
5	신동	705-44	구	154	17	국	농림축산식품부	
6	신동	705-57	구	4	3	국	농수산부	
7	신동	705-58	구	18	6	국	농수산부	
8	신동	705-59	구	3	3	국	농수산부	
9	신동	705-60	구	5	1	국	농수산부	

일련 번호	소재지		지목	지적 면적 (㎡)	편입 면적 (㎡)	소유자		비고
	동명	지번				성명	주소	
10	신동	705-61	구	124	19	국	농수산부	
11	신동	705-62	구	12	4	국	농수산부	
12	신동	705-63	구	90	24	국	농수산부	
13	신동	705-64	구	1,902	1,902	국	농수산부	
14	신동	318-4	전	119	119	도*이	구미시 임수동 93-*번지	
15	신동	318-1	전	2,536	10	박*윤	구미시 진평동 50*	
						김*윤	경북 구미시 진청2길 6* (진평동)	
16	신동	674-1	답	41	41	도*이	구미시 임수동 93-*번지	
17	신동	674	답	2,078	8	이*호	대구광역시 중구 남산로30,110동50*호 (남산동,극동스타클레스남산)	
18	신동	280-4	전	176	176	정*아	칠곡군 가산면 학하들안 3길8-*	
						허*근	대구시 수성구 수성로 32길65-1*,50*호	
19	신동	280-5	전	77	77	정*아	칠곡군 가산면 학하들안 3길8-*	
						허*근	대구시 수성구 수성로 32길65-1*,50*호	
20	신동	280-1	전	987	30	정*아	칠곡군 가산면 학하들안 3길 8-*	
						허*근	대구시 수성구 수성로 32길65-1*,50*호	
21	신동	317-3	전	48	48	도*이	구미시 임수동 93-*번지	
22	신동	317	전	1,250	8	이*찬	구미시 인동가산로 482-1*(신동)	소유권 이전
23	신동	317-4	전	2	2	도*이	구미시 임수동 93-*번지	

일련 번호	소재지		지목	지적 면적 (㎡)	편입 면적 (㎡)	소유자		비고
	동명	지번				성명	주소	
24	신동	317-5	전	3	3	도*이	구미시 임수동 93-*번지	
25	신동	317-1	전	645	3	이*찬	구미시 인동가산로 482-1*(신동)	소유권 이전
26	신동	317-6	전	141	141	도*이	구미시 임수동 93-*번지	
27	신동	317-2	전	496	11	이*찬	구미시 인동가산로 482-1* (신동)	
28	신동	281-1	전	264	264	전*규	구미시 비산동 28번지 다동40*호	
29	신동	281	전	2,741	36	전*규	구미시 비산동 28번지 다동40*호	
30	신동	280-6	답	1	1	도*이	구미시 임수동 93-*번지	
31	신동	280-7	답	93	93	도*이	구미시 임수동 93-*번지	
32	신동	280-2	답	1,529	17	김*현	대구 달서구 조암로6길 20, 109-280*	
						김*복	대구 달서구 옥포면 교향리 146*	
33	신동	280-8	전	100	100	도*이	구미시 임수동 93-*번지	
34	신동	280-3	전	1,245	11	김*현	구미시 송정동 3,푸르지오캐슬 에이단지 123-130*	
						송*미	구미시 도량동 77 도량파크맨션 104동10*호	
						서*주	경기도 의정부시 신곡동 58* 신동아파밀리에이 아파트 107동 180*호	
						강*란	경북 구미시 백산로 183, 7동40*호 (송정동,우방아파트)	
35	신동	282-1	전	2	2	김*식	진평동구획정리지구77블럭 주공아파트 106-80*	
36	신동	282	전	1,565	1	김*식	구미시인동30길45,50*호 (진평동,로얄팰리스)	
37	신동	285-1	전	247	247	도*이	구미시 임수동 93-*번지	

일련 번호	소재지		지목	지적 면적 (㎡)	편입 면적 (㎡)	소유자		비고
	동명	지번				성명	주소	
38	신동	285	전	5,736	23	박*기	구미시 인동가산로 442-*(구평동)	
						조*희	구미시 거양길 37*(양호동)	
39	신동	279-1	답	103	103	도*이	구미시 임수동 93-*번지	
40	신동	279	답	1,454	18	김*열	구미시 구평동 474-4, 부영아파트803동90*호	
						임*식	구미시 진평동 268-1, 미주주택 에이동20*호	
41	신동	286-1	전	218	218	도*이	구미시 임수동 93-*번지	
42	신동	286	전	2,658	21	윤*숙	서울특별시 양천구 목동 91*, 목동현대 하이페리온 101-640*	
						권*주	경북 구미시 신시로 16길 141,1동 40*호 (송정동,삼성장미아파트)	
						변*옥	서울 강남구 대치동 316, 은마아파트 25동140*호	
						박*해	서울 성동구 금호동1가 1500, 삼성레미안아파트 102동 60*호	
						김*태	서울 동대문구 답십리동42, 동답한신 아파트2-140*	
43	신동	278-1	답	131	131	이*수	구미시 장천면 신장2길 194-*	
44	신동	278	답	1,783	27	이*수	구미시 장천면 신장2길 194-*	
45	신동	287-1	전	13	13	도*이	구미시 임수동 93-*번지	
46	신동	287-2	전	18	18	도*이	구미시 임수동 93-*번지	
47	신동	287-3	전	4	4	도*이	구미시 임수동 93-*번지	
48	신동	287	전	860	9	이*분	구미시 인의동 528인동서한이다음 101-140*	
						김*섭	구미시 인의동 528인동서한이다음 101-140*	

일련 번호	소재지		지목	지적 면적 (㎡)	편입 면적 (㎡)	소유자		비고
	동명	지번				성명	주소	
49	신동	277-1	임	210	210	최*영	구미시황상동119-3, 화진금봉타운 101-10*	
						최*란	칠곡군 석적면 남울리 710, 우방신천 113-180*	
						정*권	칠곡군 석적면 남울리 710, 우방신천 113-180*	
						정*호	칠곡군 석적면 남울리 710, 우방신천 113-180*	
50	신동	277	임	1,866	65	최*영	구미시 황상동 119-3, 화진금봉타운 101-10*	
						최*란	칠곡군 석적면 남울리 710,우방신천지 113-180*	
						정*권	칠곡군 석적면 남울리 710,우방신천지 113-180*	
						정*호	칠곡군 석적면 남울리 710,우방신천지 113-180*	
51	신동	276-2	전	339	339	도*이	구미시 임수동 93-*번지	
52	신동	276	전	4,452	47	권*현	구미시 백산로 72-8,20*호 (송정동,목련빌라)	
						장*영	구미시 인동가산로 46*(신동)	
53	신동	276-1	전	270	29	임*규	구미시 인동가산로 337-7 ,205호110*호(구평영무예다움2차)	
54	신동	산28-3	임	50,568	2,123	도*이	구미시 임수동 93-*번지	
55	신동	산28-16	임	8	8	도*이	구미시 임수동 93-*번지	
56	신동	산28-17	임	55	55	도*이	구미시 3공단2로 30*(공단동)	
57	신동	산28-18	임	443	443	도*이	구미시 임수동 93-*번지	
58	신동	산28-9	임	139,555	1,482	도*이	구미시 임수동 93-*번지	
59	신동	산28-11	임	26,336	1,638	도*이	구미시 임수동 93-*번지	
60	신동	산28-12	임	319	319	도*이	구미시 임수동 93-*번지	

일련 번호	소재지		지목	지적 면적 (㎡)	편입 면적 (㎡)	소 유 자		비고
	동명	지번				성 명	주 소	
61	신동	산28-13	임	9,831	235	도*이	구미시 임수동 93-*번지	
62	신동	산28-14	임	2,298	2,298	도*이	구미시 3공단 2로 30*(공단동)	
63	신동	산28-15	임	1,453	1,453	도*이	구미시 임수동 93-*번지	
합 계					15,047			

구미시 공고 제2026-300호

## 구미 도시계획시설(시장:가축시장)사업 공사완료 공고

구미시 선산읍 교리 422번지 일원 도시계획시설(시장:가축시장)사업에 대하여 「국토의 계획 및 이용에 관한 법률」 제98조 및 같은 법 시행령 제102조에 따라 다음과 같이 공사완료되었기에 공고합니다.

2026년 1월 29일

구 미 시 장

1. 사업의 위치 : 경상북도 구미시 선산읍 교리 422번지 일원

### 2. 사업의 종류 및 명칭

가. 종 류 : 도시계획시설(시장:가축시장) 사업

나. 명 칭 : 도시계획시설(시장:가축시장) 조성공사

### 3. 사업시행자 성명 및 주소

가. 성 명 : 구미철곡축산업협동조합 대표 장 영 익

나. 주 소 : 구미시 봉곡로 20(선기동)

## 4. 사업의 면적 및 규모

구 분	규 모 및 내 역	면 적(㎡)	비고
도시계획시설 (시장 : 가축시장)	<ul style="list-style-type: none"> <li>- 스마트 가축전자경매시장 시설 건립</li> <li>·사업면적 : 14,644㎡</li> <li>·4개동 지상1층, 건축면적 A=2,917.81㎡</li> <li>- 대체시설(구거) 설치</li> <li>·대체시설면적 : 407㎡</li> <li>·개거측구 L=190.5m, 휴관(D700) L=49m</li> </ul>	15,051	

5. 사업시행기간 : 2025. 08. 18. ~ 2026. 06. 30.

6. 공사완료일 : 2026. 01. 05.

영주시 공고 제2026-200호

## 영주 도시관리계획(철도) 결정(변경)(안) 열람·공고

영주시 창진동, 안정면 일원리 일원 영주 도시관리계획(철도) 결정(변경)(안)에 대하여 「국토의 계획 및 이용에 관한 법률」 제28조 및 같은법 시행령 제22조, 「토지이용 규제기본법」 제8조 및 같은법 시행령 제6조 규정에 따라 주민의견을 청취하고자 아래와 같이 공고합니다.

2026. 1. 29.

영 주 시 장

### 1. 열람기간 및 장소

가. 열람기간 : 2026. 01. 29. ~ 2026. 02. 12.

나. 열람장소 : 영주시청 도시과[영주시 시청로1]

### 2. 영주 도시관리계획(철도) 결정(변경)(안) 조서

구분	도면 표시 번호	시설명	시설의 종류	위 치			연장(m)	면적(m <sup>2</sup> )	최초 결정일	비고
				기점	종점	주요 경과지				
기정	1-2	중앙선	일반 철도	고현동 406-24	안정면 안심리 산31-2	안정역	5,010	50,106	경상북도 고시 제2008-590호 (2008.12.8)	
변경	1-2	중앙선	일반 철도	고현동 406-24	안정면 안심리 산31-2	안정역	2,920	29,226	경상북도 고시 제2008-590호 (2008.12.8)	

3. 주민의견 제출방법 및 기간 : 도시관리계획(철도) 결정(변경)(안)에 대하여 의견이 있을 시 열람 장소에 비치된 의견제출서를 작성하여 열람 기간내 제출
  
4. 도시관리계획(철도) 결정(변경)(안) 조서 및 도면 : 게재생략(영주시청 홈페이지 고시공고란 게재)
  
5. 관계도서를 영주시청 도시과(☎054-639-6674)에 비치하고 일반에게 보입니다.

상주시 공고 제2026-180호

## 도시계획시설(수도공급설비)사업 실시계획 인가를 위한 열람 공고

상주시 모서면 소정리 산77-1번지 일원 도시계획시설(수도공급설비: 배수지)설치를 위한 도시계획시설사업 실시계획에 대하여 「국토의 계획 및 이용에 관한 법률」 제90조 및 「같은 법 시행령」 제99조에 따라 미리 주민의견을 듣고자 관계서류의 열람을 실시 하오니 본 사업 시행에 대한 의견이 있는 이해관계인은 열람 기간 내 의견서를 열람 장소로 제출하여 주시기 바랍니다.

2026. 1. 29.

상 주 시 장

1. 사업의 위치 : 상주시 모서면 소정리 산 77-1번지 일원
2. 열람 기간 : 2026. 01. 29. ~ 2026. 02. 12. (공고일로부터 14일간)
3. 열람 장소 : 상주시청 도시과, 상수도사업소, 모서면행정복지센터

(☎054-537-7596, Fax 054-537-6349)

**4. 사업의 종류 및 명칭**

가. 종 류 : 도시계획시설(수도공급설비: 배수지)사업

나. 명 칭 : 모서면 소정리 지방상수도 확장공사

**5. 사업시행자의 성명·주소**

가. 성 명 : 상주시장 (상수도사업소장)

나. 주 소 : 경상북도 상주시 용마로 164-27

**6. 사업의 착수 및 준공 예정일 : 실시계획인가일 ~ 2027. 12. 31.**

**7. 사업의 규모**

가. 소정배수지

- 면적(A)=1,845㎡ , 용량(V)=100㎥

문경시 공고 제2026-169호

## 공인 개각 공고

문경시 공인조례 제7조, 제8조 규정에 따라 공인을 개각하고 동 조례 제11조에 의거 다음과 같이 공고합니다.

2026. 1. 29.

문 경 시 장

□ 개각사유 : 민원서류 발급용 인증기 추가 사용

□ 사용개시일 : 2026. 2. 13.

□ 개각 공인의 공인명 및 인영

폐기 공인명	인 영	서체·규격	비 고
통합 증명민원 문경읍의인 장발급전용3		문체부 훈민정음체 2.1cm*2.1cm	
통합 증명민원 문경읍의인 장발급전용4		문체부 훈민정음체 2.1cm*2.1cm	
문경읍통합증명 문경시장인 민원발급전용3		문체부 훈민정음체 3.0cm*3.0cm	
문경읍통합증명 문경시장인 민원발급전용4		문체부 훈민정음체 3.0cm*3.0cm	

성주군 공고 제2026-124호


### 공인 폐기 및 등록 공고

성주군공인조례 제11조의 규정에 의거 폐기 및 등록 공인을 다음과 같이 공고 합니다.


2026. 1. 29.

성 주 군 수

- 공인 폐기 및 등록 사유 : 노후화로 인한 마멸
- 공인 폐기 및 등록일 : 2026년 1월 26일
- 폐기 공인의 공인명 및 인영

구 분	공 인 명	규격 및 서체	인 영
폐 기	민원실전용수륜면장의인	2.1cm 정방형 전서체	

- 등록 공인의 공인명 및 인영

구 분	공 인 명	규격 및 서체	인 영
등 록	민원실전용수륜면장의인	2.1cm 정방형 인전체	

성주군 공고 제2026-136호

### 공인 등록 공고

성주군공인조례 제11조의 규정에 의거 등록 공인을 다음과 같이 공고 합니다.


2026. 1. 29.

성 주 군 수

□ 공인 등록 사유 : 2026. 1. 22.일자 조직개편에 따른 부서 신설

□ 공인 등록일 : 2026년 1월 26일

□ 등록 공인의 공인명 및 인영

구 분	공 인 명	규격 및 서체	인 영
등 록	성주군농촌인력지원단 일상경비출납원의인	2.1cm 정방형 소전체	



기 타

고 시

낙동강유역환경청 고시 제2026-149호

## 하천점용허가 고시

하천법 시행령 제38조에 따라 아래와 같이 하천점용 허가를 하였기에 이를 고시합니다.

2026년 1월 29일

낙동강유역환경청장

하천의 명칭	낙동강(국가하천)
점용자 성명 및 주소	성명 : 고령군 다산면장 주소 : 경상북도 고령군 다산면 다산로 681
점 용 위 치 및 면적	위치 : 경상북도 고령군 다산면 송곡리 1633번지 외 1필지 일원 면적 : 232㎡
점 용 목 적 및 시 설 개 요	○ 점용목적 : 송곡리 마을안길 정비공사 ○ 시설개요 : 콘크리트 포장(T=20cm, B=4.6~7.8m) L=35.0m
점 용 기 간	2026년 1월 26일부터 2031년 1월 25일까지

낙동강유역환경청 고시 제2026-151호

## 하천점용(변경)허가 고시

하천법 시행령 제38조에 따라 아래와 같이 하천점용(변경) 허가를 하였기에 이를 고시합니다.

2026년 1월 29일

낙동강유역환경청장

하천의 명칭	내성천(국가하천)
점용자 성명 및 주소	성명 : 예천군수(안전재난과) 주소 : 경상북도 예천군 예천읍 충효로 111
점 용 위 치 및 면적	위치 : 경상북도 예천군 지보면 상월리 536-6 및 842-13 외 4필지 면적 : 1,250㎡ (기존 2,762㎡) / 일시점용 1,647㎡ (기존 7,682㎡)
점 용 목 적 및 시 설 개 요	<ul style="list-style-type: none"> <li>○ 점용목적 : 상월 및 만화 배수펌프장 토출관로 설치</li> <li>○ 변경사유 : 배수암거 미설치로 허가 삭제 및 토출관로 선형 일부 변경</li> <li>○ 시설개요 <ul style="list-style-type: none"> <li>- 만화배수펌프장(175㎡) <ul style="list-style-type: none"> <li>· 토출관로(D1,000) L=32.5m, 아스콘포장 170㎡</li> <li>· 유출수로 L=6.1m</li> </ul> </li> <li>- 상월배수펌프장(1,075㎡) <ul style="list-style-type: none"> <li>· 토출관로(D1,500) L=20.6m, 콘크리트 포장, 식생호안블럭</li> <li>· 유출수로 L=12.5m, 사석보강 863㎡</li> </ul> </li> </ul> </li> </ul>
점 용 기 간	2024년 8월 20일부터 2029년 8월 19일까지 (일시점용 '24.8.20.~'27.8.19.)

낙동강유역환경청 고시 제2026-152호

## 하천점용허가 고시

하천법 시행령 제38조에 따라 아래와 같이 하천점용 허가를 하였기에 이를 고시합니다.

2026년 1월 29일

낙동강유역환경청장

하천의 명칭	낙동강(국가하천)
점용자 성명 및 주소	성명 : 안동시장(도로철도과) 주소 : 경상북도 안동시 퇴계로 115
점 용 위 치 및 면적	위치 : 경상북도 안동시 옥동 1277-1번지 외 1필지 면적 : 39,717㎡ / 일시점용 21,684㎡
점 용 목 적 및 시 설 개 요	<ul style="list-style-type: none"> <li>○ 점용목적 : 옥수교 확장공사(우안)</li> <li>○ 시설개요 : 연장 480m <ul style="list-style-type: none"> <li>- 교량확장 : L=24m, B=9.55m (교대 2개소, 교각 2개소)</li> <li>- 연결도로확장 : L=39m, B=4.75m</li> <li>- 하부 법면보호공(강성호안) : A=1,174㎡</li> <li>- 가시설(흙막이) 1식</li> </ul> </li> </ul>
점 용 기 간	2026년 1월 27일부터 2031년 1월 26일까지 (일시점용 '26.1.27.~'28.1.26.)

낙동강유역환경청 고시 제2026-155호

## 하천점용(기간연장)허가 고시

하천법 시행령 제38조에 따라 아래와 같이 하천점용(기간연장) 허가를 하였기에 이를 고시합니다.

2026년 1월 29일

낙동강유역환경청장

하천의 명칭	감천(국가하천)
점용자 성명 및 주소	성명 : 한국가스공사 대구경북지역본부장 주소 : 경상북도 경산시 진량읍 공단6로 122
점 용 위 치 및 면적	위치 : 경상북도 김천시 대광동 1318-37번지 일원 면적 : 154.8㎡
점 용 목 적 및 시 설 개 요	○ 점용목적 : 천연가스 관로 매설 ○ 연장사유 : 허가기간 만료에 따른 연장 ○ 시설개요 : 관로(D=762mm) L=140.3m
점 용 기 간	당초 : 2019년 12월 15일부터 2024년 6월 30일까지 변경 : 2024년 7월 1일부터 2029년 6월 30일까지



기 타

지시사항

# 도지사 지시사항

- 2026. 1. 27.(화) 간부회의 시 -

구분	지 시 내 용	담당부서 (협조부서)
훈시	<ul style="list-style-type: none"> <li>○ 대구경북 행정통합의 취지를 잘 이해하고, 외부에도 설명할 수 있도록 할 것.</li> <li>- 중앙의 권한 및 재정 이양을 통해 지역의 문제를 지역의 역량으로 해결해야 함.</li> <li>- 인구 500만 명 규모의 도시로 거듭나 세계와 경쟁할 수 있어야 함.</li>   <li>○ 대구경북 행정통합 시 북부권 균형발전 차원에서 투자할 수 있는 사업들을 적극 발굴할 것.</li> </ul>	전 부서