

경상북도



선	기관(부서)의 장
람	

제7010호 2026년 2월 23일(월)

경 상 북 도

■ 고 시

- 숲속야영장 조성계획(변경) 승인 고시
(경상북도 고시 제2026-62호)5

회 람								
--------	--	--	--	--	--	--	--	--

발행인:경상북도지사 편집:대변인실

- 도로구역 결정(변경), 접도구역 지정(변경), 도시관리계획 결정(변경),
실시계획인가 및 지형도면 등 고시
(경상북도 고시 제2026-63호) 7
- 고현지구(준설) 수리시설개보수사업 시행계획승인 고시
(경상북도 고시 제2026-64호) 14

■ 공 고

- 사망사업 토지사용통지 공시송달 공고
(경상북도 공고 제2026-325호) 17
- 정보통신공사업자 폐업 공고
(경상북도 공고 제2026-332호) 20
- 정보통신공사업 양도·양수(분할합병) 등록 공고
(경상북도 공고 제2026-333호) 21
- 정보통신공사업 신규등록 공고
(경상북도 공고 제2026-336호) 22
- 경상북도 공무원 정원규칙 일부개정규칙안
(경상북도 공고 제2026-339호) 23
- 공인 개각(재등록) 및 폐기 공고
(경상북도 공고 제2026-344호) 50

시 군

■ 고 시

- 주택건설사업계획승인 취소 고시
(문경시 고시 제2026-26호) 54
- 경산도시계획시설(도로-소로3-진73a호선,소로3-진90호선)사업
실시계획(변경)인가 고시
(경산시 고시 제2026-35호) 62
- 경산도시계획시설(도로-소로2-하58호선)사업 실시계획(변경)인가 고시
(경산시 고시 제2026-37호) 66
- 영덕 군관리계획 결정(경미한 변경), 지형도면 및 군계획시설(궤도)사업
실시계획인가 고시
(영덕군 고시 제2026-46호) 70
- 영덕 군관리계획(공원조성계획:별파랑공원) 결정(변경) 및 지형도면 등 고시
(영덕군 고시 제2026-48호) 73

■ 공 고

- 영덕 군관리계획(전기공급설비) 결정(안) 재열람 공고
(영덕군 공고 제2026-255호) 89

기 타

■ 고 시

- 하천점용(변경)허가 고시
(낙동강유역환경청 고시 제2026-207호) 92



경 상 북 도

고 시

경상북도 고시 제2026-62호

숲속야영장 조성계획(변경) 승인 고시

「산림문화·휴양에 관한 법률」 제20조제6항 및 같은 법 시행규칙 제19조 제6항 규정에 의거 다음과 같이 숲속야영장 조성계획(변경) 승인하였음을 고시합니다.

2026년 2월 23일

경 상 북 도 지 사

1. 명 칭 : 캠프 숲속야영장
2. 위 치 : 경북 문경시 문경읍 고요리 산151-6일원
3. 면 적 : 11,879㎡
4. 승인일자 : 2026. 2. 19. ※ 최초승인일 2023. 4. 26.
5. 사업기간
(당초) 2023. 4. 26. ~ 2025. 4. 30.
(변경) 2023. 4. 26. ~ 2027. 4. 30.
6. 투자계획 : 215백만원

7. 시설계획 : 야영사이트(16개), 위생시설(1동), 주차장(1식) 등 ※변동없음

구 분	명 칭	수량	단위	규 격	합계	형질변경면적㎡ (건축바닥면적㎡)
	야영장부지	1				3,093 (154.44)
1. 기본시설	자동차야영장	16	면	개소당 6*9=54㎡		864
2. 편의시설	내부도로 및 부지	1	식	B=3m, L=220m		2,074.56
	주차장	1	식	야영장 부지 내 이용		
3. 위생시설	화장실 및 세면장	1	동	지상1층		154.44 (154.44)
4. 전기·통신시설	전기분전함	16	개소			
5. 안전시설	소화기	16	개			
	대피로	1	식	야영장 부지 내 이용		

8. 시설물종합배치도



경상북도 고시 제2026-63호

도로구역 결정(변경), 접도구역 지정(변경), 도시관리계획 결정(변경), 실시계획인가 및 지형도면 등 고시

지방도914호선 「경북도청신도시 대(집)2-4 진입로 개설공사」 추진에 따라 「도로법」 제25조의 규정에 의한 도로구역 결정(변경) 및 같은 법 제40조 규정에 의한 접도구역 지정(변경), 「국토의 계획 및 이용에 관한 법률」 제30조 규정에 의한 도시관리계획 결정(변경), 같은 법 제88조 규정에 의한 실시계획인가 및 「토지이용규제 기본법」 제8조 규정에 의거 지형도면 등을 다음과 같이 고시합니다.

2026. 2. 23.

경상북도지사 (인)

1. 위치 및 작성 사유

가. 노선명 : 지방도914호선(풍천~강구선)

나. 위 치 : 경상북도 안동시 풍천면 가곡리 702-13 일원

다. 사 유 : 경북도청신도시 대(집)2-4 집입로 개설공사에 따른 지방도
914호선 도로구역 결정(변경) 등

2. 도로구역 결정(변경) 내용

구 분	도로의 종류	노선명	구 간		연 장 (km)	중 요 경과지	도로구역 결정 (변경) 사유	비고
			기 점	종 점				
기정	지방도	914호선 (풍천~강구)	안동시 풍산읍 괴정리 361-3	영덕군 영덕읍 우곡리 490	151.90	-	경북도청신도시 대(집)2-4 집입로 개설공사 시행에 따른 도로구역 결정(변경)	
변경	지방도	914호선 (풍천~강구)	안동시 풍산읍 괴정리 361-3	영덕군 영덕읍 우곡리 490	151.90	-		

3. 접도구역 지정(변경) 조서

도로의 지정	지방도	노 선 명	914호선
접도구역 또는 위치	<ul style="list-style-type: none"> ○ 지정구역 : 도로경계선으로부터 양측으로 5m ○ 시점 : 안동시 풍천면 가곡리 714-9 ○ 종점 : 안동시 풍천면 가곡리 863-3 		
접도구역 지정목적	<ul style="list-style-type: none"> ○ 도로의 구조에 대한 손괴방지 ○ 도로의 미관 보존 ○ 교통에 대한 위험방지 		

4. 도시관리계획(도시계획시설) 결정(변경) 조서

가. 도시계획시설 결정(변경) 조서

1) 교통시설

■ 도로 결정(변경) 조서

구분	규 모				기능	연장 (m)	기점	종점	사용 형태	주요 경과지	최 초 결정일	비고
	등급	류별	번호	폭원								
기정	중로	2	11	19.5 ~25.0	보조 간선 도로	1,550	안동시 풍천면 가곡리 1089-9	안동시 풍천면 하회리 1055-7	일반 도로	풍천면	경고13-190호 (2013.4.29)	폭원확장 및 선형변경
변경	중로	2	11	19.5 ~26.0	보조 간선 도로	1,550	안동시 풍천면 가곡리 1089-9	안동시 풍천면 하회리 1055-7	일반 도로	풍천면	경고13-190호 (2013.4.29)	

■ 도로 결정(변경) 사유서

변경전 도로명	변경후 도로명	변 경 내 용	변 경 사 유	비고
중로 2-11호선	중로 2-11호선	· 도로 폭원확장 및 선형변경 - B=19.5~25.0m →19.5~26.0m L=1,550m	· 경북도청이전신도시~지방도914호선간 연결계획으로 인하여 도로구역 결정(변경)에 따른 도로 폭원확장 및 선형변경 반영 (기존 선형에 가감속차로 및 연결부 추가)	

5. 사업시행기간 : 고시일로부터 ~ 2028. 12. 31.

6. 설계도서, 지장물조서, 소유권 및 자금계획등의 공람기간 및 장소

- 공람기간 : 사업기간과 같음
- 공람장소 : 경상북도 도로철도과(☎054-880-3987)

경상북도개발공사 도청신도시사업단(☎054-650-3195)

7. 수용 또는 사용할 토지 및 물건조서 : 붙임 참조

8. 도시·군관리계획(변경) 결정 지형도면 등 : 별첨

※ 첨부서류 : 5천분의 1 지형도(생략 : 공람장소에 비치)

※ 토지이용규제기본법 제8조에 의한 지형도면 등은 토지이용규제정보시스템(<http://luris.mltm.go.kr>)에서 열람이 가능함.

수용 또는 사용할 토지조서

번호	토지소재지	지번	지목	공부상면적 (㎡)	편입면적 (㎡)	소유자	비고
계				40,894	9,487		
1	안동시 풍천면 가곡리	714-9	전	2,613	26	경상북도	
2	안동시 풍천면 가곡리	714-2	답	413	200	경상북도	
3	안동시 풍천면 가곡리	714-3	답	3,782	50	권대각	
4	안동시 풍천면 가곡리	714-6	답	67	67	경상북도	
5	안동시 풍천면 가곡리	1143-7	구	250	100	한국농어촌공사	
6	안동시 풍천면 가곡리	1143-4	구	229	7	한국농어촌공사	
7	안동시 풍천면 가곡리	697-8	답	2,037	885	경상북도	
8	안동시 풍천면 가곡리	697-2	답	2,502	254	권 명	
9	안동시 풍천면 가곡리	697-6	도	181	38	안동시	미등기
10	안동시 풍천면 가곡리	700-3	묘	225	225	경상북도	
11	안동시 풍천면 가곡리	702-14	전	688	156	경상북도	
12	안동시 풍천면 가곡리	700-1	도	76	76	안동시	
13	안동시 풍천면 가곡리	700-2	묘	33	33	경상북도	
14	안동시 풍천면 가곡리	701	전	249	9	권준범	
15	안동시 풍천면 가곡리	701-3	전	45	45	경상북도	
16	안동시 풍천면 가곡리	701-1	도	79	79	경상북도	
17	안동시 풍천면 가곡리	701-2	전	132	132	경상북도	

번호	토지소재지	지번	지목	공부상면적 (㎡)	편입면적 (㎡)	소유자	비고
18	안동시 풍천면 가곡리	697-9	도	68	68	안동시	
19	안동시 풍천면 가곡리	702-6	도	20	20	경상북도	
20	안동시 풍천면 가곡리	702-10	전	2,368	1,108	경상북도	
21	안동시 풍천면 가곡리	697-5	도	236	177	안동시	
22	안동시 풍천면 가곡리	702-7	도	16	16	안동시	
23	안동시 풍천면 가곡리	1132-17	도	364	140	한국농어촌공사	
24	안동시 풍천면 가곡리	702-13	전	1,916	1,014	경상북도	
25	안동시 풍천면 가곡리	1291	구	8,580	330	안동시	
26	안동시 풍천면 가곡리	703-1	도	106	68	최이창	
27	안동시 풍천면 가곡리	702-12	전	210	210	박현서	
28	안동시 풍천면 가곡리	702-9	도	20	14	안동시	
29	안동시 풍천면 가곡리	687-2	전	1,802	1,069	경상북도	
30	안동시 풍천면 가곡리	687-4	답	330	76	경상북도	
31	안동시 풍천면 가곡리	686-4	답	425	47	경상북도	
32	안동시 풍천면 가곡리	686-6	답	644	94	경상북도	
33	안동시 풍천면 가곡리	705-1	도	13	13	경상북도	
34	안동시 풍천면 가곡리	705	전	1,285	45	권경석	
35	안동시 풍천면 가곡리	687-3	도	60	60	안동시	
36	안동시 풍천면 가곡리	705-2	도	60	60	안동시	

번호	토지소재지	지번	지목	공부상면적 (㎡)	편입면적 (㎡)	소유자	비고
37	안동시 풍천면 가곡리	705-4	전	316	316	경상북도	
38	안동시 풍천면 가곡리	686-5	답	1,130	404	경상북도	
39	안동시 풍천면 가곡리	861-4	전	482	80	경상북도	
40	안동시 풍천면 가곡리	685-1	답	1,464	492	경상북도	
41	안동시 풍천면 가곡리	1132-18	도	1,137	309	한국농어촌공사	
42	안동시 풍천면 가곡리	864	답	2,621	826	경상북도	
43	안동시 풍천면 가곡리	863-3	답	1,620	49	경상북도	

경상북도 고시 제2026-64호

고현지구(준설) 수리시설개보수사업 시행계획승인 고시

「농어촌정비법」 제9조 규정에 따라 고현지구(준설) 수리시설개보수사업 시행계획을 승인하고 다음과 같이 고시합니다.

2026년 2월 23일

경 상 북 도 지 사

1. 사 업 목 적 : 저수지 준설로 저수량 증대 등을 통해 재해예방, 물 손실 최소화 및 영농편의기반 구축으로 영농편의에 따른 민원해소 및 식량증산에 기여하고자 함.

2. 사 업 내 용

지구명	위 치			수해 면적 (ha)	사업개요	사업비 (백만원)	사업예정기간	비고
	시군	읍면	리동					
고현	청송	진보	고현	180.6	준설 28,924m ³	600	2026.02. ~ 2026.12.31.	

3. 사업 효과 : 재해예방 및 농업인 영농편의 제공

4. 사업시행자: 한국농어촌공사 청송·영양지사장

5. 수용 또는 사용할 토지·지장물의 세목조서 : 해당없음

6. 기 타 : 관계 설계도서는 한국농어촌공사 청송·영양지사(☎054-870-0521)

에서 비치하고 있으니, 이해관계인은 열람하시기 바랍니다.



경 상 북 도

공 고

경상북도 공고 제2026-325호

사방사업 토지사용통지 공시송달 공고

「사방사업법」 제9조 및 같은법 시행령 제5조 규정에 의거 토지소유자에게 사방사업 토지사용통지서를 통지하였으나 수취인 주소불분명, 폐문부재 등으로 송달이 불가능하여 「행정절차법」 제14조 제4항의 규정에 의거 다음과 같이 공시송달 공고합니다.

2026년 2월 23일

경 상 북 도 지 사

1. 제 목 : 사방사업 토지사용통지 공시송달 공고
2. 공고기간 : 공고일로부터 15일간
3. 공시송달 내역 : 붙임내역서 참조
4. 기타 자세한 사항은 경상북도산림환경연구원서부지원(☎054-420-8700)로 문의하시기 바랍니다. 끝.

2025년산사태예방사업(3차)토지사용통지공시송달내역

연번	시군	읍면	리동	지적공부			사방사업실행		토지사용내역		소유자		비고	
				지번	지목	지적(㎡)	사업명	면적(㎡)	사용기간	사용자재	주소	성명		
1	의성	단촌	구계	1108	임야	313	산사태 예방사업	148	2026.2.~ 2026.12.	돌, 잔디 등	의성군 단촌면 구계리 995	황성태	2025년도 산불피해지 산사태예방사업 (의성 단촌 구계 산326)	
2	의성	단촌	구계	1108	임야	313	산사태 예방사업	148	2026.2.~ 2026.12.	돌, 잔디 등	대구광역시 수성구 청수로25길 48-7, 103호 (황금동)	황해준		
3	의성	단촌	구계	산326	임야	260,490	산사태 예방사업	32	2026.2.~ 2026.12.	돌, 잔디 등	의성군 단촌면 후평리 429	김용술		
4	의성	단촌	구계	산326	임야	260,490	산사태 예방사업	32	2026.2.~ 2026.12.	돌, 잔디 등	경상북도 경주시 강변로 540, 102동 1403호 (황성동, 이편한제상아파트)	남숙영		
5	의성	단촌	구계	산331	임야	31,611	산사태 예방사업	68	2026.2.~ 2026.12.	돌, 잔디 등	서울 영등포구 신길동 365, 신길우성아파트 107동 305호	설병섭		
6	의성	단촌	구계	산249	임야	50,776	산사태 예방사업	297	2026.2.~ 2026.12.	돌, 잔디 등	대구광역시 수성구 청호로 46길 16, 203동 901호 (황금동, 우방신천지타운)	지두진		2025년도 산불피해지 산사태예방사업 (의성 단촌 구계 산249)
7	의성	단촌	구계	산248	임야	55,293	산사태 예방사업	110	2026.2.~ 2026.12.	돌, 잔디 등	후평리 514	신성운		
8	의성	단촌	구계	산248	임야	55,293	산사태 예방사업	110	2026.2.~ 2026.12.	돌, 잔디 등	경상북도 의성군 단촌면 구계리 414	신가운		

연번	시군	읍면	리동	지적공부			사방사업실행		토지사용내역		소유자		비고
				지번	지목	지적(㎡)	사업명	면적(㎡)	사용기간	사용자재	주소	성명	
9	의성	단촌	구계	산326	임야	260,490	산사태 예방사업	287	2026.2.~ 2026.12.	돌, 잔디 등	의성군 단촌면 후평리 429	김용술	2025년도 산불피해지 산사태예방사업 (의성 단촌 구계 산318)
10	의성	단촌	구계	산326	임야	260,490	산사태 예방사업	287	2026.2.~ 2026.12.	돌, 잔디 등	경상북도 경주시 강변로 540, 102동 1403호(황성동, 이편한세상아파트)	남숙열	

경상북도 공고 제2026-332호

정보통신공사업자 폐업 공고

정보통신공사업법 제72조 및 같은 법 시행령 제55조의 규정에 의거 정보통신공사업자의 폐업내역을 다음과 같이 공고 합니다.

2026년 2월 23일

경 상 북 도 지 사

등록번호	상호 (대표자)	영업소재지	폐업 사유	수리일자
530047	(주)월드정보기술 (최동열)	경북 경산시 대학로8길, 21, 4층(정평동)	자진 폐업	2026.02.19.

끝.

경상북도 공고 제2026-333호

정보통신공사업 양도·양수(분할합병) 등록 공고

정보통신공사업법 제17조에 의거 정보통신공사업을 양도·양수(분할합병) 등록하고 동법 제72조 및 동법시행령 제55조의 규정에 의거 다음과 같이 공고 합니다.

2026년 2월 23일

경 상 북 도 지 사

□ 등록내역

양 도 자			양 수 자		
등록번호 (사업자등록번호)	상 호 (대표자)	영업 소재지	등록번호 (사업자등록번호)	상 호 (대표자)	영업 소재지
111230 (110-81-69931)	(주)삼광이앤씨 (이희섭)	경기 공양시 덕양구 고양대로 1367, 608호(성사동)	111230 (132-86-10115)	주식회사 오창이앤씨 (이준호)	경상북도 구미시 1공단로 238 (공단동)

□ 수리일자 : 2026. 2. 20.

경상북도 공고 제2026-336호

정보통신공사업 신규등록 공고

정보통신공사업법 제14조에 의거 정보통신공사업을 신규등록하고 같은 법 제72조 및 같은 법 시행령 제55조의 규정에 의거 다음과 같이 공고 합니다.

2026년 2월 23일

경 상 북 도 지 사

등록번호 (사업자등록번호)	상호 (대표자)	영업 소재지	등록일자
540544 (844-81-03518)	주식회사 제로원정보기술 (이창한)	경상북도 영천시 괴연1길 24-24, 304호 (괴연동, 경북테크노파크 하이브리드부품연구소)	2026.02.20.

끝.

경상북도 공고 제2026-339호

경상북도 공무원 정원규칙 일부개정규칙안

「경상북도 행정기구 설치 조례 시행규칙 일부개정규칙안」과 「경상북도 공무원 정원규칙 일부개정규칙안」을 개정함에 있어 도민들에게 미리 알려 이에 대한 의견을 듣고자 개정이유와 주요내용을 「행정절차법」 제41조 및 「경상북도 자치법규 입법에 관한 조례」 제5조의 규정에 의하여 다음과 같이 공고합니다.

2026년 2월 23일

경 상 북 도 지 사

1. 개정이유

- 경상북도의회 조직 운영의 효율성과 책임성 제고를 위하여 직급별 정원을 조정하고자 함

2. 주요내용

가. 정원의 총수 : 7,970명(변동 없음)

나. 정원조정 내역

1) 정원관리기관별 조정내역

- 본 청 : 1,588명(변동 없음)

- 도 의 회 : 159명(변동 없음)
- 직속기관 : 5,610명(변동 없음)
- 지역본부 : 209명(변동 없음)
- 사 업 소 : 374명(변동 없음)
- 합의제행정기관 : 22명(변동 없음)
- 경제자유구역청 : 8명(변동 없음)

2) 직종·직렬별 정원조정

- 정무직 : 3명(변동 없음)
- 일반직 : 2,182명(변동 없음)
 - 1급 : 1명(변동 없음)
 - 2급 : 2명(변동 없음)
 - 2~3급 : 2명(변동 없음)
 - 3급 : 16명(변동 없음)
 - 3~4급 : 3명(변동 없음)
 - 4급 : 103명(변동 없음)
 - 5급 : 439명 → 440명(+1)
 - 6급 : 724명 → 723명(△1)
 - 7급 : 651명(변동 없음)
 - 8급 : 213명(변동 없음)
 - 9급 : 12명(변동 없음)
 - 전문경력관 : 16명(변동 없음)

- 별정직 : 16명(변동 없음)
- 연구직 : 245명(변동 없음)
- 지도직 : 31명(변동 없음)
- 소방직 : 5,489명(변동 없음)
- 경찰직 : 4명(변동 없음)

3. 개정규칙안 : 붙임

4. 의견제출

이 개정 규칙(안)에 대하여 의견이 있는 기관, 단체 및 개인은 2026년 2월 25일 18:00까지 다음 사항을 기재한 의견을 경상북도지사(담당부서 : 정책기획관)에게 제출하여 주시기 바랍니다.

가. 입법예고 사항에 대한 의견(찬·반 여부와 그 사유)

나. 제출자의 성명(법인 및 단체의 경우는 그 명칭과 대표자), 주소, 전화번호

다. 제출방법 : 서면, 전화, 팩스, 이메일 등

라. 보내실 곳 : 경상북도 정책기획관

- 주소 : (36759) 경상북도 안동시 풍천면 도청대로 455
- 전화 : 054-880-2123
- Fax : 054-880-2149
- 이메일 : flyme2u@korea.kr

의견제출서

규 칙 명	경상북도 공무원 정원규칙 일부개정규칙안		
의견제출자	성명/단체명		전화번호
	주 소		
조례안 조문	검토의견(의견제출 내용)		

경상북도 사무위임 조례 일부개정조례안에 대하여 위와 같이 의견을 제출합니다.

2025년 월 일

제출자 (서명)

경상북도지사 귀하

경상북도 규칙 제 호

경상북도 공무원 정원규칙 일부개정규칙안

경상북도 공무원 정원규칙 일부를 다음과 같이 개정한다.

별표 1을 별지와 같이 한다.

부 칙

제1조(시행일) 이 규칙은 공포한 날부터 시행한다.

제2조(경과조치) 이 규칙의 개정으로 발생하는 초과현원은 그 초과현원이 해소될 때까지 그에 상응하는 정원이 따로 있는 것으로 본다.

[별표 1]

경상북도 직급·직렬별 공무원 정원표(제2조 관련)

직급·직렬별	기관별	합계	본청	의회	직속기관	지역본부	사업소	합 의 제 행정기관	경제자유 구 역 청
총 계		7,970	1,588	159	5,610	209	374	22	8
정무직 계		3	1					2	
일반직 계		2,182	1,370	151	94	198	341	20	8
1급 소계		1							1
관리관		1							1
2급 소계		2	1			1			
이사관		2	1			1			
2~3급 소계		2	1	1					
이사관·부이사관		2	1	1					
3급 소계		16	12		1	2			1
부이사관		16	12		1	2			1
3~4급 소계		3	2	1					
부이사관·서기관		3	2	1					
4급 소계		103	70	10	4	10	8	1	
행정		34	25	5		2	1	1	
과학기술		4	2			1	1		
행정·과학기술		58	41	5	4	6	2		
과학기술·농업연구관		1					1		

기관별 직급·직렬별	합계	본청	의회	직속기관	지역본부	사업소	합 의 제 행정기관	경제자유 구 역 청
과학기술·녹지연구원	1					1		
과학기술·수의연구원	2	1				1		
과학기술·해양수산연구원	1				1			
행정·과학기술·학예연구원	1	1						
과학기술·농업연구원·수의연구원	1					1		
5급 소계	440	329	24	10	39	32	5	1
행정	211	160	18	9	11	7	5	1
공업	5	3			2			
농업	9	9						
녹지	8	5				3		
수의	4	4						
해양수산	8				8			
보건	1	1						
환경	2	2						
시설	29	27				2		
방송통신	2	2						
운전	2	2						
행정·사회복지	8	8						
행정·사서	2					2		
행정·속기	1		1					

직급·직렬별	기관별	합계	본청	의회	직속기관	지역본부	사업소	합 의 제 행정기관	경제자유 구역 청
행정·공업		16	9			7			
행정·농업		10	10						
행정·녹지		12	10				2		
행정·해양수산		3				3			
행정·보건		1	1						
행정·환경		3	3						
행정·시설		29	21	4		4			
행정·방송통신		2	2						
행정·학예연구관		1	1						
행정·기록연구관		1	1						
행정·공업연구관		1	1						
공업·환경		2	2						
공업·시설		3	1				2		
농업·수의		2	2						
농업·농업연구관		1					1		
녹지·시설		2	2						
녹지·녹지연구관		3					3		
수의·수의연구관		10	2				8		
해양수산·해양수산연구관		3				3			
보건·약무		1	1						

직급·직렬별	기관별	합계	본청	의회	직속기관	지역본부	사업소	합 의 제 행정기관	경제자유 구역 청
행정·공업·환경		1	1						
행정·공업·시설		2	2						
행정·농업·수의		3	2				1		
행정·농업·해양수산		1	1						
행정·농업·환경		1	1						
행정·녹지·환경		1	1						
행정·녹지·시설		1	1						
행정·보건·식품위생		1	1						
행정·보건·약무		1	1						
행정·보건·간호		5	5						
행정·보건·환경		3	2		1				
행정·환경·해양수산		1				1			
행정·환경·시설		1	1						
행정·시설·방재안전		2	2						
행정·시설·학예연구관		1	1						
공업·환경·시설		2	2						
보건·의료기술·간호		1	1						
행정·사회복지·공업·시설		1	1						
행정·사회복지·보건·간호		2	2						
행정·공업·약무·간호		1	1						

직급·직렬별	기관별	합계	본청	의회	직속기관	지역본부	사업소	합 의 제 행정기관	경제자유 구역 청
행정·공업·보건·간호		1	1						
행정·공업·시설·방송통신		1	1						
행정·농업·녹지·환경		1	1						
행정·농업·환경·시설		1		1					
행정·농업·시설·방송통신		1	1						
행정·보건·약무·간호		1	1						
사회복지·보건·의무·간호		1	1						
공업·보건·환경·시설		1	1						
농업·수의·농업연구관·수의연구관		1					1		
의무·의료기술·보건·간호		1	1						
6급 소계		723	467	59	24	58	105	8	2
행정		297	198	47	11	11	18	8	2
세무		6	6						
전산		16	14		2				
사회복지		7	7						
사서		1					1		
속기		2		2					
공업		21	13		2	5	1		
농업		22	17				5		
녹지		29	15				14		

직급·직렬별	기관별	합계	본청	의회	직속기관	지역본부	사업소	합 의 제 행정기관	경제자유 구 역 청
수의		37	4				33		
해양수산		21				21			
보건		3	3						
식품위생		1	1						
간호		1	1						
환경		11	10			1			
시설		74	60			3	11		
방송통신		8	8						
운전		10	5		2		3		
전기운영		1			1				
기계운영		1					1		
열관리운영		1					1		
행정·세무		6	6						
행정·전산		12	8	3			1		
행정·사회복지		11	6	4	1				
행정·사서		1					1		
행정·공업		17	10			5	2		
행정·농업		5	5						
행정·녹지		7	6				1		
행정·해양수산		5				5			

직급·직렬별	기관별	합계	본청	의회	직속기관	지역본부	사업소	합 의 제 행정기관	경제자유 구역 청
행정·보건		4	4						
행정·환경		3	3						
행정·시설		16	13	1	1	1			
행정·위생		1	1						
행정·방송통신		1			1				
행정·기록연구사		1	1						
세무·전산		1	1						
전산·방송통신		1			1				
공업·농업		1			1				
공업·환경		3	3						
공업·시설		2	1				1		
공업·방송통신		1			1				
농업·녹지		1	1						
농업·수의		3	3						
농업·농업연구사		4	2				2		
녹지·녹지연구사		1					1		
수의·수의연구사		8	2				6		
해양수산·환경		1				1			
해양수산·해양수산연구사		4				4			
보건·식품위생		2	2						

직급·직렬별	기관별	합계	본청	의회	직속기관	지역본부	사업소	합 의 제 행정기관	경제자유 구역 청
보건·약무		1	1						
보건·간호		4	4						
보건·환경		2	2						
의료기술·간호		1	1						
환경·시설		2	2						
행정·전산·환경		1	1						
행정·사회복지·보건		1	1						
행정·사회복지·간호		1	1						
행정·공업·보건		1	1						
행정·공업·환경		1	1						
행정·공업·방송통신		3		2		1			
행정·농업·수의		2	2						
행정·녹지·시설		1	1						
행정·보건·간호		1	1						
행정·보건·환경		1	1						
행정·시설·방재안전		1	1						
사회복지·보건·간호		1	1						
공업·시설·방재안전		1	1						
공업·보건·약무		1	1						
농업·수의·농업연구사		2					2		

직급·직렬별	기관별	합계	본청	의회	직속기관	지역본부	사업소	합 의 제 행정기관	경제자유 구 역 청
보건·간호·의료기술		1	1						
행정·농업·수의·방재안전		1	1						
행정·보건·식품위생·간호		1	1						
7급 소계		651	390	37	32	57	127	5	3
행정		251	182	26	9	15	12	4	3
세무		7	7						
전산		13	10		1	1	1		
사회복지		5	5						
사서		2			1		1		
속기		4		4					
방호		1					1		
공업		43	10		8	6	19		
농업		21	12				9		
녹지		24	8				16		
수의		31					31		
해양수산		17				17			
보건		3	3						
식품위생		2	2						
간호		3	2		1				
환경		3	3						

직급·직렬별	기관별	합계	본청	의회	직속기관	지역본부	사업소	합 의 제 행정기관	경제자유 구역 청
시설		62	46		1	3	12		
방재안전		5	5						
방송통신		9	5		2	1	1		
시설관리		3			1	1	1		
운전		20	7	2	3	3	5		
전기운영		1	1						
사육운영		1				1			
사무운영		2		1		1			
행정·세무		2	2						
행정·전산		11	9	1				1	
행정·사회복지		14	13	1					
행정·사서		4					4		
행정·공업		6	5			1			
행정·농업		4	4						
행정·녹지		3	2				1		
행정·보건		1	1						
행정·의료기술		1	1						
행정·환경		5	4		1				
행정·시설		14	11			1	2		
행정·학예연구사		2	1			1			

직급·직렬별	기관별	합계	본청	의회	직속기관	지역본부	사업소	합 의 제 행정기관	경제자유 구역 청
전산·환경		1	1						
전산·방송통신		1			1				
공업·농업		1					1		
공업·해양수산		1				1			
공업·시설		2	1				1		
공업·방송통신		2	1		1				
농업·수의		3	3						
농업·농업연구사		1					1		
수의·수의연구사		4	1				3		
해양수산·해양수산연구사		3				3			
보건·식품위생		4	4						
보건·의료기술		1	1						
보건·간호		4	3		1				
보건·환경		1	1						
보건·위생		1	1						
식품위생·약무		1	1						
환경·시설		1	1						
시설·해양수산		1				1			
시설·방재안전		1	1						
행정·사회복지·간호		1	1						

직급·직렬별	기관별	합계	본청	의회	직속기관	지역본부	사업소	합 의 제 행정기관	경제자유 구역 청
행정·농업·해양수산		1	1						
행정·농업·환경		2		2					
행정·보건·간호		1	1						
행정·보건·환경		3	3						
행정·보건·위생		1	1						
공업·시설·방재안전		1			1				
농업·녹지·수의		1	1						
농업·수의·농업연구사		1					1		
수의·수의연구사·보건연구사		3					3		
행정·보건·약무·간호		1	1						
농업·수의·농업연구사·수의연구사		1					1		
8급 소계		213	87	15	19	28	63	1	
행정		80	46	4	6	8	15	1	
세무		2	2						
전산		4	3				1		
사회복지		2	2						
속기		2		2					
공업		17			6	5	6		
농업		7	2				5		
녹지		10	2				8		

직급·직렬별	기관별	합계	본청	의회	직속기관	지역본부	사업소	합 의 제 행정기관	경제자유 구 역 청
해양수산		10				10			
보건		1	1						
식품위생		2	1		1				
간호		1	1						
환경		1	1						
시설		25	8		1		16		
방송통신		7	5			1	1		
시설관리		4			1		3		
운전		16	1	3	3	3	6		
전기운영		1			1				
행정·세무		1	1						
행정·전산		2	2						
행정·사회복지		1	1						
행정·사서		3		1			2		
행정·시설		2	1	1					
행정·방송통신		1				1			
공업·환경		3	3						
보건·식품위생		1	1						
보건·간호		2	2						
행정·전산·방송통신		2		2					

기관별 직급·직렬별	합계	본청	의회	직속기관	지역본부	사업소	합 의 제 행정기관	경제자유 구 역 청
행정·농업·환경	2		2					
행정·보건·환경	1	1						
9급 소계	12	1	1	1	3	6		
행정	2		1			1		
사서	1					1		
공업	1			1				
농업	1					1		
녹지	1					1		
해양수산	3				3			
방송통신	1	1						
시설관리	1					1		
운전	1					1		
전문경력관 소계	16	10	3	3				
가군 소계	3	2		1				
비상계획관	1	1						
농기계교육교관	1			1				
촬영편집기사	1	1						
나군 소계	9	5	2	2				
화생방관리원	1	1						
농기계교육교관	2			2				

기관별 직급·직렬별	합계	본청	의회	직속기관	지역본부	사업소	합 의 제 행정기관	경제자유 구 역 청
촬영편집기사	2	2						
통상주재원	1	1						
투자통상요원	1	1						
사진영상촬영요원	2		2					
다군 소계	4	3	1					
사진영상촬영요원	1		1					
촬영편집기사	3	3						
별정직 계	16	7	8			1		
1급상당 소계	1	1						
지방관리관·경제부지사	1	1						
4급상당 소계	3	1	2					
국제관계대사	1	1						
행정·별정(전문위원)	1		1					
행정·과학기술·별정(전문위원)	1		1					
5급상당 소계	9	5	4					
비서관	5	5						
행정·별정(전문위원)	2		2					
행정·농업·별정(전문위원)	1		1					
행정·시설·별정(전문위원)	1		1					
6급상당 소계	1		1					
의장비서	1		1					

직급·직렬별	기관별	합계	본청	의회	직속기관	지역본부	사업소	합 의 제 행정기관	경제자유 구 역 청
7급상당 소계		2		1			1		
비서		1					1		
의장비서		1		1					
연구직 계		245	7		195	11	32		
연구관 소계		47			46		1		
농업연구관		25			24		1		
보건연구관		6			6				
환경연구관		7			7				
보건연구관·환경연구관		9			9				
연구사 소계		198	7		149	11	31		
학예연구사		2	1				1		
기록연구사		4	4						
공업연구사		2	2						
농업연구사		78			65		13		
녹지연구사		10					10		
수의연구사		7					7		
해양수산연구사		10				10			
보건연구사		32			32				
환경연구사		46			46				
농업연구사·해양수산연구사		1			1				
농업연구사·보건연구사		1			1				

직급·직렬별	기관별	합계	본청	의회	직속기관	지역본부	사업소	합 의 제 행정기관	경제자유 구역 청
농업연구사·환경연구사		1			1				
보건연구사·환경연구사		3			3				
해양수산연구사·보건연구사·환경연구사		1				1			
지도직 계		31			31				
지도관 소계		10			10				
농촌지도관		10			10				
지도사 소계		21			21				
농촌지도사		21			21				
소방직 계		5,489	199		5,290				
소방정		31	7		24				
소방령		138	26		112				
행정5급·소방령		1	1						
소방경		443	29		414				
행정6급·소방경		1	1						
소방위		505	23		482				
행정7급·소방위		1	1						
소방장		753	44		709				
소방교		1,175	24		1,151				
소방사		2,441	43		2,398				
경찰직 계		4	4						
경감		4	4						

관련법령발취

○ 지방자치단체의 행정기구와 정원기준 등에 관한 규정

제4조(기준인건비제 운영) ① 지방자치단체는 기준인건비를 기준으로 기구와 정원을 자율적으로 운영하되, 자율성과 책임성이 조화되도록 운영하여야 한다.

② ~ ④항 (생략)

제22조(정원책정의 일반기준) ① 정원은 정원의 관리기관별로 직급을 정하여 책정하되, 다음 각 호의 기준에 따라야 한다.

1. 지방자치단체는 인구수 및 다른 지방자치단체와의 균형 등을 고려하여 정원을 책정하여야 한다.
2. 지방자치단체는 업무의 성질·난이도·책임도 등을 고려하여 직급별 정원을 책정하여야 한다.

3.~ 6호 (생략)

② 제1항에 따른 정원의 관리기관은 다음 각 호와 같다.

1. 시·도의 경우 : 본청, 의회사무처, 합의제행정기관, 직속기관, 출장소, 사업소, 경제자유구역청

2호 (생략)

제29조(직급별 정원) 지방자치단체의 지방공무원의 직급별 정원은

합리적인 직급체제를 이룰 수 있도록 하여야 한다. 이 경우 직급별 정원 책정기준은 해당 지방자치단체의 조례로 정한다.

제30조(정원의 규정) ①항 (생략)

② 지방공무원의 직급별 정원[「지방전문경력관 규정」 제2조에 따른 지방전문경력관(이하 “지방전문경력관”이라 한다)의 정원을 포함한다]은 제1항에 따른 정원의 총수 범위에서 제22조제2항에 따른 정원관리기관별로 해당 지방자치단체의 조례로 정한다. 다만, 시·도의 5급 이하(시·군·구는 6급 이하) 직급별 정원과 지방전문경력관의 정원은 조례로 그 총수만 정하고 그 범위에서 제22조제2항에 따른 정원의 관리기관별로 해당 지방자치단체의 규칙으로 정한다.

③ 지방공무원의 직렬별 정원(지방전문경력관의 경우에는 「지방전문경력관 규정」 제4조제1항에 따른 직위군별 정원을 말한다)은 제1항에 따른 정원의 총수 범위에서 제22조제2항에 따른 정원관리기관별로 해당 지방자치단체의 규칙으로 정한다.

비용추계서 미첨부 사유서

- 경상북도 공무원 정원규칙 일부개정규칙안 -

1. 재정수반요인 : 없음

2. 미첨부 근거 규정

가. 「경상북도 의안의 비용추계에 관한 조례」 제3조제1항제1호

- 예상되는 비용이 연평균 1억원 미만이거나 한시적인 경비로서 총 3억원 미만인 경우

3. 미첨부 사유

가. 이 규칙안은 기존 정원 내 직렬·직급별 조정에 관한 사항으로 경상북도 의안의 비용추계에 관한 조례 제3조제1항제1호에 의거 비용추계서를 미첨부 함

(참고) 「경상북도 의안의 비용추계에 관한 조례」

제3조(작성대상) ① 경상북도지사(이하 “도지사”라 한다)가 비용을 수반하는 의안을 제출하는 경우에는 별지 제1호 서식의 비용추계서를 첨부하여야 한다. 다만, 의안이 다음 각 호의 어느 하나에 해당하는 경우에는 그러하지 아니하다.

1. 예상되는 비용이 연평균 1억원 미만이거나 한시적인 경비로서 총3억원 미만인 경우
2. 의안의 내용이 선언적·권고적인 형식으로 규정되는 등 기술적으로 추계가 어려운 경우
3. 국가의 안전보장 및 군사에 관한 사항으로 비용추계서의 첨부가 곤란한 경우

② 생략

4. 작성자

기획조정실 정책기획관 지방행정주사 송영례(054-880-2123)

“남으니 사랑, 카우니 행복”



경 상 북 도

경북의 힘으로 새로운 대한민국

수신 정책기획관

(경유)

제목 비용추계 검토결과 회신(경상북도 공무원 정원규칙 일부개정규칙안)

- 1. 정책기획관-2104(2026. 2.13.)호와 관련입니다.
- 2. 「경상북도 의안의 비용추계에 관한 조례」 제6조 및 「경상북도 자치법규 입법에 관한 조례」 제4조에 의거 비용추계 검토결과를 아래와 같이 회신합니다.

□ 검토결과

규칙안	검토의견
경상북도 공무원 정원규칙 일부개정규칙(안)	본 규칙안은 기존 정원 내 직렬·직급별 조정에 관한 사항으로, 「경상북도 의안의 비용추계에 관한 조례」 제3조제1항제1호에 따른 연평균 1억원 미만이거나 한시적인 경비로서 총 3억원 미만인 경우로 담당부서의 비용추계서 미첨부 의견은 적정함

끝.

예 산 담 당 관

서명생략



주무관 류재하 예산총괄팀장 조영길 예산담당관 전결 2026. 2. 19.
 지진태

협조자

시행 예산담당관-2585 (2026. 2. 19.) 접수 정책기획관-2153 (2026. 2. 19.)
 우 36759 경상북도 안동시 풍천면 도청대로 455 / http://www.gb.go.kr
 전화번호 054-880-2153 팩스번호 054-880-2190 / vivianelove@korea.kr / 비공개(5)

“아이多 행복이多 희망이多 미래多”

경상북도 공고 제2026-344호

공인 개각(재등록) 및 폐기 공고

「경상북도 공인조례」 제8조 및 제11조의 규정에 따라 공인 개각(재등록) 및 폐기를 다음과 같이 공고합니다.

2026년 2월 23일

경 상 북 도 지 사

1. 개각(재등록) 및 폐기 사유









- 2026년도 공인 보유현황 전수조사 (행정지원과-1640, 2026.1.26.)
- 파손으로 인한 개각 (남부건설사업소 관리과-817, 2026.2.2.)
- 영양소방서 개서 (안동소방서 소방행정과-1304, 2026.1.30.)

2. 개각(재등록) 공인 최초 사용일: 2026. 2. 23.

3. 개각(재등록) 공인 목록

등 록							
공 인 명	인 영	규격(cm) (서체)	재질	공 인 명	인 영	규격(cm) (서체)	재질
경상북도남부 건설사업소 수입금 출납원인		1.8*1.8 (훈민정음체)	흑인조	경상북도남부 건설사업소 일상경비 출납원인		1.8*1.8 (훈민정음체)	흑인조
경상북도남부 건설사업소 세입세출외 현금출납원인		1.8*1.8 (훈민정음체)	흑인조				

4. 폐기 공인 목록

폐 기							
공 인 명	인 영	규격(cm) (서체)	재질	공 인 명	인 영	규격(cm) (서체)	재질
경상북도지방 교육공무원 인사위원회 위원장인		24*24 (훈민정음체)	흑인조	경상북도남부 건설사업소 수입금 출납원인		1.8*1.8 (훈민정음체)	흑인조
경상북도남부 건설사업소 일상경비 출납원인		1.8*1.8 (훈민정음체)	흑인조	경상북도남부 건설사업소 세입세출외 현금출납원인		1.8*1.8 (훈민정음체)	흑인조
안동소방서 장인(영양119 안전센터민원 전용)		21*21 (훈민정음체)	흑인조	안동소방서 영양119 안전센터장인		1.8*1.8 (훈민정음체)	흑인조
안동소방서 입암119 안전센터장인		1.8*1.8 (훈민정음체)	흑인조	안동소방서 영양119안전 센터일상경비 출납원인		1.8*1.8 (훈민정음체)	흑인조
안동소방서 입암119안전 센터일상경비 출납원인		1.8*1.8 (훈민정음체)	흑인조				



시 군

고 시

문경시 고시 제2026-26호

주택건설사업계획승인 취소

문경시 고시 제2023-78호(2023.06.07.)로 승인 고시된 문경시 신기동 67-121번지 주택건설사업계획에 대하여 주택법 제16조(사업계획의 이행 및 취소 등) 규정에 따라 다음과 같이 주택건설사업계획승인을 취소하고 다음과 같이 고시합니다.

2026년 02월 23일

문 경 시 장

1. 사업계획 취소 내용

가. 대지위치: 경북 문경시 신기동 67-121번지

나. 승인번호: 2023-건축과-주택건설사업계획승인-1(2023.06.02.)

다. 사업주체: 교보자산신탁(주)

라. 사업계획 내역

대지면적	건축계획				건축면적 (건폐율)	연면적 (용적률)
	주용도	층수	동수	세대수		
26,160㎡	공동주택	지하2/ 지상28층	7개동	592세대	5,134.92㎡ (19.63%)	89,970.17㎡ (244.19%)

마. 취소사유: 사업주체의 취소요청 (당사자의 사정으로 인한 취소 신청)

바. 사업계획승인 취소 일자: 2026. 02. 19.(목).

2. 「주택법」 제19조의 규정에 의하여 고시가 의제되는 사항에 대한 폐지

- 「건축법」 제11조에 따른 건축허가 등 이 주택건설사업계획승인으로 인한 기타 관계법률 상 인·허가
- 「국토의계획및이용에관한법률」 제30조 규정에 의한 도시·군관리계획의 결정(변경), 같은법 제56조 규정에 의한 개발행위허가, 같은법 제86조 규정에 따른 도시·군계획시설사업 시행자의 지정, 같은법 제88조 규정에 따른 실시계획의 인가(변경)
 - 도시관리계획(도시계획시설, 지구단위계획 결정(변경) 및 지형도면고시 조서 : <붙임1>
 - 도시계획시설사업 시행자 지정 및 실시계획(변경)인가 취소 고시 : <붙임2>
- 「자연재해대책법」 제4조에 따른 재해영향평가

3. 기 의제처리 된 승인사항은 일괄 취소하고, 별도로 작성·고시하지 아니하며, 위 사항에 대하여 의문사항이 있을 경우 우리시 건축과 (☎ 054-550-6816)로 문의하시기 바랍니다.

<붙임1>

도시관리계획(도시계획시설, 지구단위계획)결정(변경) 및 지형도면고시 조서

(1) 도시관리계획 결정(변경) 조서

가. 도시계획시설 결정(변경)

1) 교통시설

가) 도로

■ 결정(변경) 조서

구분	규 모				기능	연장 (m)	기점	종점	사용 형태	주요 경과지	최초 결정일	비고
	등급	류별	번호	폭원 (m)								
기정	대로	3	1	25 ~39.4	주간선 도로	2,335	유곡40-26 중로1-19	신기1103-1 소로1-57	일반 도로	-	건고2826 66-10-20	-
변경	대로	3	1	25 ~39.4	주간선 도로	2,335	유곡40-26 중로1-19	신기1103-1 소로1-57	일반 도로	-	건고2826 66-10-20	일부구간 폭원확장 취소
기정	소로	2	225	8	국지 도로	194	신기67-52 대로3-1	신기67-52 소로2-29	일반 도로	소로 3-155	경고43 78-2-14	-
변경	소로	3	150	6	국지 도로	197	신기67-52 대로3-1	신기67-52 소로2-29	일반 도로	소로 3-155	경고43 78-2-14	폭원확장 취소 및 연장축소 취소

■ 결정(변경) 사유서

변경전 도로명	변경후 도로명	변 경 내 용	변 경 사 유
대로3-1	대로3-1	<ul style="list-style-type: none"> 일부구간 폭원(2.8m)확장 취소 - B = 25m ~ 39.4m - L = 2,335m 	<ul style="list-style-type: none"> 주택건설사업계획승인 취소에 따른 도시계획시설(도로) 변경 취소
소로2-225	소로3-150	<ul style="list-style-type: none"> 폭원(2m)확장 및 연장(3m)축소 취소 - B = 8m → 6m - L = 194m → 197m 	

(2) 지구단위계획구역 결정(변경) 조서

가. 지구단위계획구역 결정(변경) 조서 (폐지)

구분	도면 표시 번호	구 역 명	위 치	면 적(㎡)			최 초 결정일	비고
				기 정	변 경	변경후		
폐지	10	신기 지구단위계획구역	문경시 신기동 67-121번지 일원	26,160	감) 26,160	-	문고78 23-06-08	

■ 지구단위계획구역 결정(변경) 사유서

도면 표시번호	구 역 명	변 경 내 용	결 정 사 유
10	신기 지구단위계획구역	<ul style="list-style-type: none"> 지구단위계획구역 취소 - A = 26,160㎡ 	<ul style="list-style-type: none"> 주택건설사업계획승인 취소에 따른 지구단위계획구역 취소

(3) 지구단위계획에 대한 도시관리계획 결정(변경) 조서

가. 토지이용 및 시설에 관한 계획

1) 용도지역·지구의 세분 및 변경에 관한 도시관리계획 결정(변경) 조서

가) 용도지역 결정조서 (변경없음)

구 분	면 적(m ²)			구성비(%)	비고
	기 정	변 경	변 경 후		
합 계	26,160	-	26,160	100.0	
제2종일반주거지역	26,160	-	26,160	100.0	

나) 토지이용계획 (폐지)

구 분	면 적(m ²)			구 성 비(%)	비고
	기 정	변 경	변 경 후		
합 계	26,160	감) 26,160	-	100.0	
주거용지	26,160	감) 26,160	-	100.0	

나. 획지 및 건축물 등에 관한 계획

1) 가구 및 획지의 규모와 구성에 관한 도시관리계획 결정(변경) 조서 (폐지)

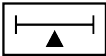
구분	도면 번호	가구 번호	면적 (m ²)	획 지		비고
				위 치	면적(m ²)	
폐지	계		26,160	-	26,160	-
	1	A	26,160	문경시 신기동 67-121번지	26,160	-

2) 건축물에 대한 용도·건폐율·용적률·높이·배치·형태·색채·건축선에 관한 도시관리계획 결정(변경) 조서 (폐지)

구분	도면 번호	위치	구 분	계 획 내 용	
폐지	1	A	용 도	허용용도	■ 주택법에 따른 공동주택 및 부대·복리시설
				불허용도	■ 허용용도 이외의 용도
			건 폐 율		■ 60% 이하
			용 적 률		■ 250% 이하
			높 이	최고층수	■ 28층 이하
				최저층수	-
			배 치		■ 일조권을 고려한 자유로운 배치 권장
			형 태		■ 주변과 조화되는 형태 권장
			색 채		■ 원색, 고채색 등 인공적 색채를 지양하고 주변과 조화되는 색채를 적용하여 자연환경친화적 색채 권장
			건 축 선		-

3) 기타사항에 관한 도시관리계획 결정조서 (폐지)

■ 차량출입허용구간

구분	도면 번호	위 치	계 획 내 용	비 고
폐지	-	문경시 신기동 67-121번지	<ul style="list-style-type: none"> ■ 대상지 주출입구 1개소, 부출입구 1개소 및 근린생활시설 출입구 1개소, 소방차진입로 3개소 총 6개소에 대해서만 차량출입을 허용하고 그 외 전구간은 차량출입불허구간으로 계획 	

(4) 도시관리계획 결정(변경) 도면 및 지형도면 (도면게재 생략) (폐지)

<붙임2>

도시계획시설(도로)사업 시행자 지정 및 실시계획(변경)인가 취소 고시

(1) 도시계획시설(도로)사업 인가내역 [취소]

1. 사업시행자의 위치 [취소]	○ 문경시 신기동 67-121번지 일원		
2. 사업의 종류 및 명칭 [취소]	○ 종 류 : 문경 도시계획시설(도로)사업 ○ 명 칭 : 문경 도시계획시설(도로)개설공사		
3. 사업의 면적 또는 규모 [취소]	시 설명	규모 및 내역	비고
	계	• 도시계획도로 2개 노선	
	대로 3-1호선	• 연장: 135.0m (총연장 2,335.0m) • 폭원: 25~39.4m	
	소로 2-225호선	• 연장: 194.0m (총연장 194.0m) • 폭원: 8.0m	
4. 사업시행자 주소 및 성명 [취소]	○ 주 소 : 서울특별시 강남구 테헤란로 424, 14층 (대치동, 삼성생명 대치타워) ○ 성 명 : 교보자산신탁(주) 조 혁 중		
5. 사업시행기간 [취소]	○ 실시계획인가일 ~ 2028. 5. 31.		
6. 공공시설 등의 귀속 및 양도에 관한 사항 [취소]	○ 「국토의 계획 및 이용에 관한 법률」 제99조의 규정에 따라 공공시설은 관리청에 무상귀속되어야함에 따라 사업시행 후 준공 전 양도하여야 함		
7. 사용 또는 수용할 토지조서 [취소]	○ 붙임과 같음		

■ 사용 또는 수용할 토지 [취소]

연번	소재지			지목	토지 대상상 면적 (㎡)	편입면적(㎡)			소유자(등기부등본상)		소유자 권리 (등기 부상)	비 고
	시	동	지번			합계	소로 1-133	소로 1-134	주 소	성 명		
합계							1,152. 0	656.0				
1	문경	신기	67-52	대	1,790.0	272.0	16.0	256.0	-	문경시		
2	문경	신기	68-11	도	1,012.6	141.0	141.0		-	문경시		
3	문경	신기	67-121	대	27,228.0	771.0	371.0	400.0	서울특별시 강남구 테헤란로 134, 22층 (역삼동, 포스코 피앤에스타워)	주식회사 무궁화신탁		
4	문경	신기	67-65	대	982.4	150.0	150.0		-	문경시		
5	문경	신기	67-53	도	256.8	194.0	194.0		-	문경시		
6	문경	신기	82-3	도	757.2	261.0	261.0		-	문경시		
7	문경	신기	82-2	도	498.1	19.0	19.0		-	국토 교통부		

(2) 공공시설 등의 귀속 및 양도에 관한 사항 [취소]

- 종 류 : 도시계획시설(공공공지, 도로)사업
- 명 칭 : 공공공지 조성, 도시계획도로(대로3-1호선, 소로2-225호선) 확장
- 위 치 : 경상북도 문경시 신기동 67-121번지 일원
- 공공공지 및 도로에 대하여는 준공검사 후 관리청에 무상귀속

경산시 고시 제2026-35호

경산도시계획시설(도로-소로3-진73a호선, 소로3-진90호선)사업 실시계획(변경)인가 고시

경산도시계획시설(도로-소로3-진73a호선, 소로3-진90호선)사업에 대하여 「국토의 계획 및 이용에 관한 법률」 제88조 및 제91조 규정에 따라 실시계획(변경)인가하고 다음과 같이 고시합니다. 관계도서는 경산시청 도시과에 비치하여 일반인에게 보입니다.

2026년 02월 23일

경 산 시 장

1. 사업시행지의 위치(변경없음) : 경산시 진량읍 북리 324-13번지 일원

2. 사업의 종류 및 명칭(변경없음)

- 종 류 : 도로
- 명 칭 : 소로3-진73a호선, 소로3-진90호선
- ※ 진량읍 북1리 도시계획도로 개설공사

3. 사업규모(변경없음)

- 소로3-진73a호선 : L=258.0m, B=6.0m
- 소로3-진90호선 : L=95.0m, B=6.0m

4. 사업시행자의 성명 및 주소(변경없음)

- 성 명 : 경산시장
- 주 소 : 경산시 남매로 159

5. 사업기간

- 기정 : 실시계획인가일로부터 ~ 2025년 12월 31일까지
- 변경 : 실시계획인가일로부터 ~ 2027년 12월 31일까지

6. 실시계획(변경)인가 사유

- 보상협의 지연에 따른 사업기간 연장

7. 공공시설 등의 귀속 및 양도에 관한 사항 : 해당없음

**8. 수용 또는 사용할 토지 또는 건물의 소재지·지번·지목·면적, 소유권과
소유권 외의 권리의 명세 및 그 소유자·권리자의 성명·주소 : 별첨**

편입용지조서

번호	소재지			지목	면적(m ²)			소유자	
	읍	리	지번		공부	당초 편입	변경 편입	주소	성명
계						2,170	2,170		
1	진량	북	324-13	대	12	12	12		경산시
2	진량	북	324-4	도	149	83	83	경산시 진량읍 북동	박*춘 외 4인
3	진량	북	350-9	대	53	53	53		경산시
4	진량	북	350-7	대	21	21	21		경산시
5	진량	북	324-11	대	36	36	36		경산시
6	진량	북	350-10	대	64	64	64		경산시
7	진량	북	321-4	도	53	53	53	경산시 진량읍 북동	박*춘 외 4인
8	진량	북	350-8	대	62	62	62		경산시
9	진량	북	320-2	대	3	3	3		경산시
10	진량	북	320-5	대	1	1	1		경산시
11	진량	북	668-6	도	1,873	23	23		국토교통부
12	진량	북	320-3	대	74	74	74		경산시
13	진량	북	668-22	도	22	6	6		국토교통부
14	진량	북	668-20	대	1	1	1		기획재정부
15	진량	북	351-2	대	11	11	11		경산시
16	진량	북	319-6	대	72	72	72	경상북도 경산시 진량읍 북리	김*구
17	진량	북	252	도	2,241	791	791		농림축산식품부

번호	소재지			지목	면적(m ²)			소유자	
	읍	리	지번		공부	당초 편입	변경 편입	주소	성명
18	진량	북	351-3	대	22	22	22	경상북도 경산시 진량읍 북리길	조*승
19	진량	북	274	구	443	3	3		농림축산식품부
20	진량	북	668-14	도	20	5	5		국토교통부
21	진량	북	253-6	대	23	23	23		경산시
22	진량	북	396-3	과	4	4	4		경산시
23	진량	북	356-1	전	65	65	65		경산시
24	진량	북	667-2	전	40	4	4		기획재정부
25	진량	북	369-3	답	4	4	4	경산시 진량읍 부기동	김*조
26	진량	북	184	구	9,655	53	53		농림축산식품부
27	진량	북	187-1	도	532	440	440		농림축산식품부
28	진량	북	187-6	답	176	176	176		경산시
29	진량	북	273-4	답	5	5	5		경산시

경산시 고시 제2026-37호

경산도시계획시설(도로-소로2-하58호선)사업 실시계획(변경)인가 고시

경산도시계획시설(도로-소로2-하58호선)사업에 대하여 「국토의 계획 및 이용에 관한 법률」 제88조 및 제91조 규정에 따라 실시계획(변경)인가하고 다음과 같이 고시합니다.
관계도서는 경산시청 도시과에 비치하여 일반인에게 보입니다.

2026년 02월 23일

경 산 시 장

1. 사업시행지의 위치(변경없음) : 경산시 하양읍 환상리 280-13번지 일원

2. 사업의 종류 및 명칭(변경없음)

○ 종 류 : 도로

○ 명 칭 : 소로2-하58호선

※ 환상리 도시계획도로(소로2-하58호선) 개설공사

3. 사업규모(변경없음)

- 시설결정면적 : B=8m, L=156.0m
- 시설시행면적 : B=8m, L=156.0m

4. 사업시행자의 성명 및 주소(변경없음)

- 성 명 : 경산시장
- 주 소 : 경산시 남매로 159

5. 사업기간

- 기정 - 실시계획인가일로부터 ~ 2025년 12월 31일까지
- 변경 - 실시계획인가일로부터 ~ 2028년 12월 31일까지

6. 실시계획(변경)인가 사유

- 사업기간 연장

7. 공공시설 등의 귀속 및 양도에 관한 사항 : 해당없음

**8. 수용 또는 사용할 토지 또는 건물의 소재지·지번·지목·면적, 소유권과
소유권 외의 권리의 명세 및 그 소유자·권리자의 성명·주소 : 별첨**

편입용지조서

번호	소 계			지목	면 적 (㎡)			소유자	
	읍	리	지번		공부	당초편입	변경편입	주소	성 명
계						1,289	1,289		
1	하양	환상	232-8	도	35	35	35		경산시
2	"	"	246-10	도	1,382	33	33		경산시
3	"	"	232-1	구	46	43	43		한국농어촌공사
4	"	"	757-5	도	3,464	201	201		국(건설부)
5	"	"	232-9	전	42	42	42		경산시
6	"	"	87-2	구	112	111	111		한국농어촌공사
7	"	"	280-15	대	64	64	64		경산시
8	"	"	88-7	대	32	32	32		경산시
9	"	"	88-5	구	16	16	16		경산시
10	"	"	88-1	구	43	43	43		한국농어촌공사
11	"	"	280-14	대	50	50	50		경산시

번호	소 제			지 목	면 적(m ²)			소유자	
	읍	리	지번		공부	당초편입	변경편입	주소	성 명
12	"	"	86-4	도	8	8	8		경산시
13	"	"	89-12	대	41	41	41		경산시
14	"	"	89-4	구	126	126	126		한국농어촌공사
15	"	"	86-7	진	20	20	20		경산시
16	"	"	89-11	답	226	226	226		경산시
17	"	"	86-6	진	28	28	28		경산시
18	"	"	86-5	진	4	4	4		경산시
19	"	"	102-12	대	1	1	1		경산시
20	"	"	89-8	구	109	109	109		경산시
21	진량	선화	102-11	대	15	15	15		경산시
22	"	"	102-10	도	3	3	3		국(기획재정부)
23	"	"	102-9	대	28	28	28		경산시
24	"	"	89-3	답	10	10	10		경산시

영덕군 고시 제2026-46호

영덕 군관리계획 결정(경미한 변경), 지형도면 및 군계획시설(궤도)사업 실시계획인가 고시

영해면 대진리 산18-1번지 일원 군계획시설(궤도)사업에 대하여 「국토의 계획 및 이용에 관한 법률」 제88조에 따라 실시계획 인가하고 같은 법 제91조 및 시행령 제100조에 따라 고시하며, 「국토의 계획 및 이용에 관한 법률」 제88조 제6항에 따라 실시계획에 반영된 군관리계획의 경미한 변경 사항에 대하여 같은 법 제30조, 제32조 및 「토지이용 규제 기본법」 제8조에 따라 군관리계획 결정(경미한 변경)하고 지형도면 등을 다음과 같이 고시합니다.

2026년 2월 23일

영 덕 군 수

1. 영덕 군계획시설(궤도)사업 실시계획인가

가. 사업시행지의 위치: 경상북도 영덕군 영해면 대진리 산18-1번지

나. 사업의 종류 및 명칭

- 1) 종 류: 군계획시설(궤도)사업
- 2) 명 칭: 관어대 이색풍경 웰니스관광지 조성사업(궤도)

다. 사업의 규모: 모노레일 설치 (A = 639m²)

라. 사업기간: 실시계획인가일 ~ 2026. 12. 31

마. 사업시행자 주소 및 성명

1) 성 명: 영덕군수(문화관광과)

2) 주 소: 경상북도 영덕군 영덕읍 군청길 116

바. 수용 또는 사용할 토지 또는 건물의 소재지·지번·지목·면적, 소유권과 소유권 외의 권리의 명세 및 그 소유자·권리자의 성명·주소 : 붙임 조서 참조

사. 국토의 계획 및 이용에 관한 법률 제99조의 규정에 의한 공공시설 등의 귀속 및 양도에 관한 사항 : 해당사항 없음

2. 영덕 군관리계획 결정(경미한 변경) 및 지형도면 등 승인 고시

가. 군관리계획 (경미한 변경)결정 및 지형도면 조서

1) 교통시설

나) 궤도 결정(변경) 조서

구분	도 면 표시번호	시설명	위 치			연장 (m)	면적 (m ²)	최초결정일	비고
			기점	종점	주요경과지				
기정	2	궤도	영해면 괴시리 산1-1	영해면 대진리 산18-1	관어대 (상대산)	114	716	영덕군 고시 제2025-27호 (2025.2.25.)	
변경	2	궤도	영해면 대진리 산18-1	영해면 대진리 산18-1	관어대 (상대산)	107	639	-	

■ 변경사유서

도면 표시번호	시 설 명	변 경 내 용	변 경 사 유
2	궤도	<ul style="list-style-type: none"> 궤도 연장 및 규모 축소 A= 716㎡ → 639㎡ 감) 77㎡ 	<ul style="list-style-type: none"> 지형 등 현황여건에 따른 면적 감소

나. 군관리계획 (경미한 변경)결정 및 지형도면 조서 : 게재 생략

※ 「토지이용규제 기본법」 제8조에 의한 지형도면 등은 토지이음(<http://eum.go.kr>)에서 열람이 가능함.

다. 기타 자세한 사항은 영덕군청 도시디자인과(☎054-730-6466)로 문의 하시기 바랍니다.

[붙임] 수용 또는 사용할 토지 또는 건축물의 소재지·지번·지목 및 면적, 소유권과 소유권외의 권리의 명세 및 그 소유자·권리자의 성명·주소

일련 번호	소재지	지 번	지목	지적 (㎡)	편입 면적 (㎡)	소 유 자		관 계 인			비고
						성 명	주 소	성 명	주 소	권리 관계	
합 계(1필지)				106,389	639						
8	영해면 대진리	산18-1	임	106,389	639	권**	서울시 노원구 한글비석로(상계동)	안**** **** *	경상북도 영덕군 영해면 관어대길	근저당	

영덕군 고시 제2026-48호

영덕 군관리계획(공원조성계획:별과랑공원) 결정(변경) 및 지형도면 등 고시

영덕군 영덕읍 창포리 산26-5번지 일원 영덕 군관리계획(공원조성계획) 결정(변경)에 대하여, 「국토의 계획 및 이용에 관한 법률」 제30조 및 「도시공원 및 녹지 등에 관한 법률」 제16조의2 규정에 따라 군관리계획(공원조성계획) 결정(변경)하고, 「토지이용규제 기본법」 제8조 규정에 따라 지형도면 등을 고시합니다.

2026. 2. 23.

영 덕 군 수

1. 군관리계획 결정(변경) 및 지형도면 등 작성 취지

- 「국토의 계획 및 이용에 관한 법률」 제2조 제4호 다목의 규정에 의한 기반 시설의 설치·정비 또는 개량에 관한 계획 및 「도시공원 및 녹지 등에 관한 법률」 제16조의2에 의한 공원조성계획을 수립하는 것으로 합리적이고 체계적인 조성 및 관리를 도모하기 위함
- 「토지이용규제 기본법」 제8조 제2항의 규정에 의한 지형도면 등을 작성·고시 함으로써 토지이용규제를 투명화하고자 함

2. 군관리계획 결정(변경) 및 지형도면 고시 조서

가. 군계획시설(근린공원) 결정(변경)조서 (변경)

구분	공원명	시설의 세분	위치	면적(㎡)			최초결정일	비고
				기정	변경	변경후		
기정	별파랑공원	광역권 근린공원	영덕읍 창포리 산26-5번지 일원	1,045,876	-	1,045,876	경상북도 고시 제2010-203호 (2010.5.24)	변경 없음

나. 조성계획 결정(변경) 조서 총괄표

1) 시설조서

구 분	기 정		변 경 면적(㎡)	변 경 후		비 고
	면 적(㎡)	구성비(%)		면 적(㎡)	구성비(%)	
총 계	1,045,876	100	-	1,045,876	100	
시설면적	337,540.7	32.3	증) 56,724.5	394,265.2	37.7%	·법정기준 : 40%이하
녹지면적	708,335.3	67.7	감) 56,724.5	651,610.8	62.3%	·법정기준 : 60%이상

2) 조성계획 결정(변경) 총괄표

구 분	부 지 면 적					비 고
	기 정		변 경 면적(㎡)	변 경 후		
	면적(㎡)	구성비(%)		면적(㎡)	구성비(%)	
계	1,045,876	100	-	1,045,876	100	
기 반 시 설	72,651.4	7.0	증) 1,824	74,475.4	7.1	
조 경 시 설	126,841	12.1	감) 457	126,384.3	12.1	
휴 양 시 설	3,664.5	0.4	-	3,664.5	0.4	
유 희 시 설	11,171	1.1	-	11,171	1.1	
운 동 시 설	4,090	0.4	증) 54,241	58,331.2	5.6	
교 양 시 설	84,870.8	8.1	-	84,870.8	8.1	
편 익 시 설	30,668	2.9	증) 1,116	31,784	3.0	
관 리 시 설	3,584	0.3	-	3,584	0.3	
녹지 및 기타	708,335.3	67.7	감) 56,725	651,610.8	62.3	

다. 조성계획 결정(변경) 세부조서

구 분	시설명	기호	위 치	부지면적 (㎡)	시설면적 (㎡)	건축면적(㎡)			비고
						동수 (동)	건축면적 (㎡)	연면적 (㎡)	
기정	총 계			1,045,876	337,540.7	39	10,427.97	18,015.03	
변경				1,045,876	394,265.2	43	10,694.87	18,281.93	
기 반 시 설	기정	소계		72,651.4	72,651.4				
	변경			74,475.4	74,475.4				
	기정	도로		전지역	66,301.6	66,301.6			
	변경	도로		전지역	68,125.6	68,125.6			
	기정	진입광장	가	857답	548.6	548.6			변경 없음
	기정	청소년광장	나	산42임	1,653.2	1,653.2			변경 없음
	기정	도로법면	법	전지역	4,148	4,148			변경 없음
조 경 시 설	기정	소계		126,841.0	126,841.0				
	변경			126,384.3	126,384.3				
	기정	바람소리숲	다	전지역	23,428.3	23,428.3			변경 없음
	기정	도화원	라	842답	1,518.3	1,518.3			변경 없음
	기정	바람의숲	마	산26-5임 외2	1,723.3	1,723.3			변경 없음
	기정	습지자연 생태원	바	831답	452.4	452.4			변경 없음
	기정	식물도감길	사	830답 외 15	4,446	4,446			변경 없음
	기정	산책의숲	아	산70임 외 7	19,683.6	19,683.6			변경 없음
	기정	오천옹기원	자	834-2답	566.2	566.2			변경 없음

구 분	시설명	기호	위 치	부지면적 (㎡)	시설면적 (㎡)	건축면적(㎡)			비고
						동수 (동)	건축면적 (㎡)	연면적 (㎡)	
조 경 시 설	기정	하늘오름숲	차	산113임 외4	18,020.3	18,020.3			
	변경	하늘오름숲	차	산113임 외4	17,563.6	17,563.6			
	기정	벚꽃전망대	카	산70임 외1	3,825.7	3,825.7			변경 없음
	기정	갈대숲	타	산26-5임 외4	1,003.6	1,003.6			변경 없음
	기정	하늘바람숲	파	823답 외13	9,130.9	9,130.9			변경 없음
	기정	풍경소리원	하	산29임 외2	1,195.7	1,195.7			변경 없음
	기정	밤나무숲	거	산70임 외3	8,383.6	8,383.6			변경 없음
	기정	바람개비숲	너	산24-4임 외8	20,634.7	20,634.7			변경 없음
	기정	풀향기원	더	산26-5임	254.8	254.8			변경 없음
	기정	수련의숲	러	산42임	183.9	183.9			변경 없음
	기정	모니터링숲	머	산38임 외6	5,781	5,781			변경 없음
	기정	생태연못	버	347답 외3	3,317.7	3,317.7			변경 없음
	기정	오토캠핑숲	그	산26임	3,004	3,004			변경 없음
	기정	포켓가든	느	산26-5임	287	287			변경 없음
	휴 양 시	기정	소계			3,664.5	3,664.5		
기정		유리테마 쉼터	어	산70임	137	137			변경 없음
기정		통나무쉼터	저	산70임	143.7	143.7			변경 없음
기정		식물도감길 쉼터	처	827답 외4	161.9	161.9			변경 없음
기정		풀향기쉼터	커	산26임-5임	361.5	361.5			변경 없음

구 분	시설명	기호	위 치	부지면적 (㎡)	시설면적 (㎡)	건축면적(㎡)			비고	
						동수 (동)	건축면적 (㎡)	연면적 (㎡)		
설 휴 양 시 설	가정	오솔길 쉼터	퍼	산113임	132.8	132.8				변경 없음
	가정	단풍나무 쉼터	허	산113임	329.9	329.9				변경 없음
	가정	데크로드 쉼터	고	산70임	200.2	200.2				변경 없음
	가정	수련원쉼터	노	산42임	346.5	346.5				변경 없음
	가정	식물원쉼터	도	840답 외1	67.3	67.3				변경 없음
	가정	소리원쉼터	모	산114-1임 외2	43	43				변경 없음
	가정	밤나무쉼터	보	산70임	368.5	368.5				변경 없음
	가정	향기쉼터	소	산26-5임	172.7	172.7				변경 없음
	가정	갈대숲쉼터	오	산26-5임	39.3	39.3				변경 없음
	가정	편백쉼터	조	334답 외2	130.7	130.7				변경 없음
	가정	야영체험장	초	산42임	1,006.4	1,006.4				변경 없음
	가정	바람개비 쉼터	코	산24-4임	23.1	23.1				변경 없음
유 회 시 설	가정	소계			11,171.0	11,171.0				
	가정	신재생수변 놀이터	토	844답 외5	4,500	4,500				변경 없음
	가정	모험놀이터	포	산42임	37.5	37.5				변경 없음
	가정	짚라인	포-2	산29 외3	691	691				변경 없음
	가정	출렁다리터	호	산113임 외2	192.5	192.5				변경 없음
	가정	놀이시설	호-1	산26-5	5,750	5,750				변경 없음

구 분	시설명	기호	위 치	부지면적 (㎡)	시설면적 (㎡)	건축면적(㎡)			비고	
						동수 (동)	건축면적 (㎡)	연면적 (㎡)		
운	기정	소계		4,090.0	4,090.0					
	변경			58,331.2	58,331.2	4	266.9	266.9		
동	기정	다목적 운동장	구	산42임	3,550	3,550			변경 없음	
	기정	수련원체력 단련장	누	산42임	155.5	155.5			변경 없음	
	기정	족구장	두	348답 외1	384.5	384.5			변경 없음	
	신설	파크골프장	두	348답 외1	54,241.2	54,241.2	4	266.9	266.9	
교 양 시 설	기정	소계		84,870.8	84,870.8	5	3,847.30	6,284.24		
	기정	계단식수생 식물원	루	842답 외1	3,438.2	3,438.2				변경 없음
	기정	유이숲 체험원	무	842답 외4	10,000	10,000				변경 없음
	기정	목재문화 체험장	무-1	842답 외6	3,116	3,116	1	945	1,630	변경 없음
	기정	수생식물 관찰장	부	830답 외5	3,140.2	3,140.2				변경 없음
	기정	해설의숲	우	827답 외12	5,384.2	5,384.2				변경 없음
	기정	퇴비수목원	수	830답 외1	1,377.6	1,377.6				변경 없음
	기정	도예문화 체험장	주	833답 외7	2,921	2,921	1	642.13	642.13	변경 없음
	기정	동물생태 학습원	추	811답 외13	6,540.9	6,540.9				변경 없음
	기정	버들잎 소리원	쿠	805답 외10	35,312.1	35,312.1				변경 없음
	기정	산재생애지 홍보관	투	산24-4임 외3	8,672.7	8,672.7	1	1,250	2,189	변경 없음
	기정	숲속음악회	푸	산26-5임	568	568				변경 없음
	기정	야외집회장	후	산42임	1,940.5	1,940.5				변경 없음

구 분	시설명	기호	위 치	부지면적 (㎡)	시설면적 (㎡)	건축면적(㎡)			비고	
						동수 (동)	건축면적 (㎡)	연면적 (㎡)		
	가정	해맞이 예술관	기	820답 외2	650.1	650.1	1	466	705.82	변경 없음
	가정	전시관	니	산29임 외2	1,809.3	1,809.3	1	544.17	1,117.29	변경 없음
	가정	소계			30,668	30,668	30	6,030.93	10,823.01	
	변경				31,784	31,784	30	6,030.93	10,823.01	
편 익 시 설	가정	소계		-	14,914.2	14,914.2				
	변경	소계		-	16,030.2	16,030.2				
	가정	주차장	A-1	산26-5임	205.7	205.7				변경 없음
	가정		A-2	산26-5임 외2	6,687.9	6,687.9				변경 없음
	가정		A-3	산29임 외2	915.7	915.7				변경 없음
	가정		A-4	산111-1임 외3	1,881.9	1,881.9				변경 없음
	가정		A-5	338답 외3	746.1	746.1				변경 없음
	가정		A-6	산42임	923	923				변경 없음
	가정		A-7	330답	1,711	1,711				변경 없음
	가정		A-8	산26임	72	72				변경 없음
	가정		A-9	산26-5임	1,536	1,536				변경 없음
	가정		A-10	산67-6임	234.9	234.9				변경 없음
	신설		A-11	산117-1임	1,116	1,116				

구 분	시설명	기호	위 치	부지면적 (㎡)	시설면적 (㎡)	건축면적(㎡)			비고	
						동수 (동)	건축면적 (㎡)	연면적 (㎡)		
편 익 시 설	가정	풍경전망대	B	산26-5임	68.9	68.9				변경 없음
	가정	숲속전망대	C	329-3대	711.2	711.2				변경 없음
	가정		소계	-	213.8	213.8	4	137.96	134.4	변경 없음
	가정	간이매점 /화장실	D-1	842답 외1	107	107				변경 없음
	가정		D-2	834-2답 외2	106.8	106.8				변경 없음
	가정	자연기념관소 및 안내소	F	산26-5임 외1	152.9	152.9	1	56.16	56.16	변경 없음
	가정	벚꽃전망대	G	산70임	111.1	111.1				변경 없음
	가정	바다숲 향기말	H	338답 외2	4,256	4,256	10	618.91	897.55	변경 없음
	가정	국립청소년 환경센터	I	산42임	7,805.20	7,805.20	3	4,920	9,437	변경 없음
	가정	야영부대 시설	J	산42임	168.4	168.4				변경 없음
	가정	체험전망대	K	산42임	409.9	409.9				변경 없음
가정	오토캠핑장	Q	산26임	1,856.40	1,856.40	12	297.9	297.9	변경 없음	
관 리 시 설	가정	소계			3,584.0	3,584.0	4	549.74	907.78	
	가정	관리동	L	산42-4임	1,745.70	1,745.70	1	300.9	578.98	변경 없음
	가정	환경센터 관리소	N	산42임	21.4	21.4	1	15	15	변경 없음
	가정	오수처리장	O-1	347답 외1	375	375				변경 없음
	가정		O-2	산26임	49	49				변경 없음
	가정	배수지	P-1	산113임	484.5	484.5				변경 없음
	가정		P-2	808답	273.4	273.4				변경 없음

구 분	시설명	기호	위 치	부지면적 (㎡)	시설면적 (㎡)	건축면적(㎡)			비고	
						동수 (동)	건축면적 (㎡)	연면적 (㎡)		
관 리 시 설	가정	관광안내소	R	329-3대	471	471	1	83.84	163.8	변경 없음
	가정	관리용창고	S	329-3대	164	164	1	150	150	변경 없음
녹지	가정	녹지및기타			708,335.3					
	변경	녹지및기타			651,610.8					

라. 도로 결정(변경)조서

구 분	등 급	류별	번호	폭원(m)	연장(m)	면적(㎡)	기능	기 점	종 점	비고
가정	계			1~11	18,174.5	66,301.6				
변경				1~11	18,350.5	68,125.6				
가정	소 계			7~11	3,134	29,628.9	진입로			변경 없음
가정	소로	3	가 - 1	7	748	4,426	진입로	산142	산21-8	변경 없음
가정	소로	1	가 - 2	11	1,444	17,666.9	진입로	산24-4	산123-1	변경 없음
가정	소로	2	가 - 3	8	517	4,136	진입로	산26-5	산34-1	변경 없음
가정	소로	2	가 - 4	8	425	3,400	진입로	산34-1	338	변경 없음
가정	소 계			2~8.5	4,735.5	18,516.4	연결로			
변경				2~8.5	4,911.5	20,340.4	연결로			
가정	소로	3	나-1	5.0	222.0	1,110.0	연결로	산26-5	831	
가정	소로	3	나-2	5.0	91.0	455.0	연결로	831	831	
가정	소로	3	나-3	4.0	563.0	2,252.0	연결로	831	산113	

구 분	등 급	류 별	번호	폭원(m)	연장(m)	면적(㎡)	기능	기 점	종 점	비고
기정	소로	3	나-4	3.0	541.0	1,623.0	연결로	산113	산72-1	
기정	소로	3	나-5	3.0	192.0	576.0	연결로	산113	산117-2	
기정	소로	3	나-6	4.0	391.0	1,564.0	연결로	산113	산111-5	
변경	소로	3	나-6	4.0	7.0	28.0	연결로	산113	산113	
기정	소로	3	나-7	4.0	257.0	1,028.0	연결로	산123-1	산123-1	
기정	소로	3	나-8	4.0	89.0	356.0	연결로	산123-1	산123-1	
기정	소로	3	나-9	8.0	101.0	808.0	연결로	산21-5	산24-4	
기정	소로	3	나-10	4.0	107.0	428.0	연결로	산26-5	산26-5	
기정	소로	3	나-11	5.0	81.0	405.0	연결로	산26-5	산29	
기정	소로	3	나-12	2.5	234.0	585.0	연결로	산67-11	산67-6	
기정	소로	3	나-13	2.5	41.0	102.5	연결로	산67-6	산70	
기정	소로	3	나-14	4.0	268.0	1,072.0	연결로	산70	산70	
기정	소로	3	나-15	2.0	17.0	34.0	연결로	산113	산113	
기정	소로	3	나-16	8~8.5	170.0	1,406.4	연결로	산26	산26	
기정	소로	3	나-17	2~3	101.0	260.5	연결로	산26	산26	
기정	소로	3	나-18	5.0	37.0	185.0	연결로	340	347	
기정	소로	3	나-19	3.0	224.0	672.0	연결로	산67-6	949	
기정	소로	3	나-20	3.0	206.0	618.0	연결로	819	949	
기정	소로	3	나-21	3.0	264.0	792.0	연결로	산34-1	산42	
기정	소로	3	나-22	3.0	124.0	372.0	연결로	산42	산42	

구 분	등 급	류 별	번호	폭원(m)	연장(m)	면적(㎡)	기능	기 점	종 점	비고
기정	소로	3	나-23	3.0	40.0	120.0	연결로	산26-5	산26-5	
기정	소로	3	나-24	3.0	130.0	390.0	연결로	산42	산42	
기정	소로	3	나-25	3.0	55.0	165.0	연결로	산42	산42	
기정	소로	3	나-26	6.0	99.5	597.0	연결로	산26-5	330	
기정	소로	3	나-27	6.0	59.0	354.0	연결로	산26-5	산26-5	
기정	소로	3	나-28	6.0	31.0	186.0	연결로	산29	산29	
신설	소로	3	나-29	6.0	560.0	3,360.0	연결로	산29	산29	
기정	소 계			1~4	10,305.0	18,156.3	산책로	산24-4	산26-5	
기정	소로	3	다-1	1.5	149.0	223.5	산책로	산26-1	산26-5	변경없음
기정	소로	3	다-2	2.5	404.0	1,010.0	산책로	943-1	949	변경없음
기정	소로	3	다-3	2.5	259.0	647.5	산책로	827	산26-5	변경없음
기정	소로	3	다-4	1.5	39.0	58.5	산책로	834-1	834-2	변경없음
기정	소로	3	다-5	2.5	169.0	422.5	산책로	산114-1	808	변경없음
기정	소로	3	다-6	1.5	89.0	133.5	산책로	943-1	산113	변경없음
기정	소로	3	다-7	2.0	84.0	168.0	산책로	산113	산113	변경없음
기정	소로	3	다-8	2.0	128.0	256.0	산책로	산113	산113	변경없음
기정	소로	3	다-9	2.0	275.0	550.0	산책로	산70	산70	변경없음
기정	소로	3	다-10	3.0	233.0	699.0	산책로	329-3	산26-5	변경없음
기정	소로	3	다-11	2.0	170.0	340.0	산책로	산26-5	329-3	변경없음
기정	소로	3	다-12	3.0	53.0	159.0	산책로	산26-5	산26-5	변경없음

구 분	등 급	류 별	번호	폭원(m)	연장(m)	면적(m ²)	기능	기 점	종 점	비고
기정	소로	3	다-13	1.5	310.0	465.0	산책로	산26-5	산26-5	변경없음
기정	소로	3	다-14	1.5	352.0	528.0	산책로	산26-5	산32	변경없음
기정	소로	3	다-15	2.0	99.0	198.0	산책로	340	906-3	변경없음
기정	소로	3	다-16	2.0	136.0	272.0	산책로	산32	347	변경없음
기정	소로	3	다-17	2.0	93.0	186.0	산책로	347	346-2	변경없음
기정	소로	3	다-18	1.5	93.0	139.5	산책로	산26-1	857	변경없음
기정	소로	3	다-19	2.5	185.0	462.5	산책로	857	831	변경없음
기정	소로	3	다-20	1.5	26.0	39.0	산책로	842	842	변경없음
기정	소로	3	다-22	1.2	98.0	117.6	산책로	842	943-1	
기정	소로	3	다-23	1.5	58.0	87.0	산책로	산26-5	산26-5	
기정	소로	3	다-24	1.5	120.0	180.0	산책로	산26-5	산26-5	
기정	소로	3	다-25	2.0	120.0	240.0	산책로	산26-5	329-3	
기정	소로	3	다-26	2.0	74.0	148.0	산책로	산24-4	산26-5	
기정	소로	3	다-27	1.5	692.0	1,038.0	산책로	산24-3	933-1	
기정	소로	3	다-28	1.5	128.0	192.0	산책로	산24-4	844	
기정	소로	3	다-29	2.0	149.0	298.0	산책로	844	산26-5	
기정	소로	3	다-30	2.0	26.0	52.0	산책로	820	950	
기정	소로	3	다-31	1.0	318.0	318.0	산책로	산26-5	329-3	
기정	소로	3	다-32	1.5	78.0	117.0	산책로	830	산26-5	

구 분	등 급	류 별	번호	폭원(m)	연장(m)	면적(m ²)	기능	기 점	종 점	비고
기정	소로	3	다-33	1.5	65.0	97.5	산책로	830	830	
기정	소로	3	다-34	1.2	127.0	152.3	산책로	833	943-1	
기정	소로	3	다-35	1.5	98.0	147.0	산책로	830	943-1	
기정	소로	3	다-36	1.5	63.0	94.5	산책로	829	829	
기정	소로	3	다-37	1.5	46.0	69.0	산책로	827	827	
기정	소로	3	다-38	1.5	180.0	270.0	산책로	산26-5	산26-5	
기정	소로	3	다-39	1.2	27.0	32.4	산책로	826	산28	
기정	소로	3	다-40	1.5	57.0	85.5	산책로	산26-5	산29	
기정	소로	3	다-41	1.5	60.0	90.0	산책로	825	827	
기정	소로	3	다-42	1.5	115.0	172.5	산책로	823	943-1	
기정	소로	3	다-43	1.5	57.0	85.5	산책로	943-1	943-1	
기정	소로	3	다-45	2.0	22.0	44.0	산책로	산29	산70	
기정	소로	3	다-46	2.0	133.0	266.0	산책로	949	산29	
기정	소로	3	다-47	2.5	64.0	160.0	산책로	943-1	산70	
기정	소로	3	다-48	1.5	34.0	51.0	산책로	산26-5	338	
기정	소로	3	다-49	1.0	334.0	334.0	산책로	829	산70	
기정	소로	3	다-50	1.5	611.0	916.5	산책로	산70	818	
기정	소로	3	다-51	1.0	266.0	266.0	산책로	산70	812	
기정	소로	3	다-52	2.0	183.0	366.0	연결로	산15-4	809	

구 분	등 급	류 별	번호	폭원(m)	연장(m)	면적(㎡)	기능	기 점	종 점	비고
기정	소로	3	다-53	3.0	104.0	312.0	산책로	805	산113	
기정	소로	3	다-54	1.0	177.0	177.0	산책로	산72	산113	
기정	소로	3	다-55	2.0	276.0	552.0	산책로	산67-11	산70	
기정	소로	3	다-56	2.0	200.0	400.0	산책로	산70	산72	
기정	소로	3	다-57	1.0	80.0	80.0	산책로	산26	산26	
기정	소로	3	다-58	3.0	59.0	177.0	산책로	산26	산26	
기정	소로	3	다-59	3.0	42.0	126.0	산책로	산26	산26	
기정	소로	3	다-60	3.5	87.0	304.5	산책로	산26-5	산29	
기정	소로	3	다-61	1.5	52.0	78.0	산책로	산26-5	산26-5	
기정	소로	3	다-63	1.5	239.0	358.5	산책로	산26-5	335	
기정	소로	3	다-64	1.5	224.0	336.0	산책로	산26-5	334	
기정	소로	3	다-65	1.5	49.0	73.5	산책로	산42	산42	
기정	소로	3	다-66	1.5	141.0	211.5	산책로	산42	산42	
기정	소로	3	다-67	1.5	63.0	94.5	산책로	산42	산42	
기정	소로	3	다-68	2.0	71.0	142.0	산책로	산42	산42	
기정	소로	3	다-69	1.5	60.0	90.0	산책로	산42	산42	
기정	소로	3	다-70	1.5	157.0	235.5	산책로	산42	산42	
기정	소로	3	다-71	1.5	26.0	39.0	산책로	산42	산42	
기정	소로	3	다-73	1.5	78.0	117.0	산책로	943-1	830	

구 분	등 급	류 별	번호	폭원(m)	연장(m)	면적(㎡)	기능	기 점	종 점	비고
기정	소로	3	다-74	1.0	60.0	60.0	산책로	830	산26-5	
기정	소로	3	다-75	1.5	23.0	34.5	산책로	산26-5	857	
기정	소로	3	다-76	1.5	12.0	18.0	산책로	산26-5	산26-5	
기정	소로	3	다-77	2.5	32.0	80.0	산책로	841	산26-5	
기정	소로	3	다-78	2.5	43.0	107.5	산책로	841	943-1	
기정	소로	3	다-79	2.5	12.0	30.0	산책로	841	841	
기정	소로	3	다-80	4.0	29.0	116.0	산책로	840	840	
기정	소로	3	다-81	2.5	19.0	47.5	산책로	840	840	변경없음
기정	소로	3	다-82	3.0	32.0	96.0	산책로	산26-5	산26-5	변경없음
기정	소로	3	다-83	2.0	13.0	26.0	산책로	337	337	변경없음
기정	소로	3	다-84	2.0	32.0	64.0	산책로	336	337	변경없음
기정	소로	3	다-85	2.0	22.0	44.0	산책로	335	934	변경없음
기정	소로	3	다-86	2.0	42.0	84.0	산책로	334	334	변경없음

3. 영덕 군관리계획 결정(변경)도면 및 지형도면: 도면계재 생략

※ 「토지이용규제 기본법」 제8조에 의한 지형도면 등은 토지이음(<https://eum.go.kr>)에서 열람이 가능합니다.

4. 이해관계인은 영덕군청 도시디자인과(054-730-6466) 및 시설체육사업소(054-730-7196)에 비치된 관계 도서를 열람하시기를 바랍니다.



시 군

공 고

영덕군 공고 제2026-255호

영덕 군관리계획(전기공급설비) 결정(안) 재열람 공고

영덕군 공고 제2025-1152호(2025.11.12.)로 열람한‘영덕 군관리계획(전기공급설비) 결정(안)’에 대하여 관계 행정기관의 장과의 협의에서 제시된 의견을 반영하고자 「국토의 계획 및 이용에 관한 법률」 제28조, 같은법 시행령 제22조 및 「영덕군 군계획조례」 제8조 규정에 따라 주민 및 이해관계인의 의견을 청취하기 위하여 다음과 같이 재열람·공고합니다.

2026. 2. 23.

영 덕 군 수

1. 군관리계획(전기공급설비) 결정(변경)(안) 조서

가. 유통 및 공급시설

1) 전기공급설비 결정조서

구분	도면표시번호	시설명	위 치	면 적(m ²)			최 초 결정일	비고
				기 정	변 경	변경후		
신설	회1	전기공급설비(발전시설)	영덕군 남정면 회리 산79-2번지 일원	-	증) 261,848	261,848	-	

도면 표시 번호	시설명	결 정 내 용	결 정 사 유
회1	전기공급설비 (발전시설)	• 전기공급설비(발전시설) 신설 - A = 261,848㎡	• 신·재생에너지의 하나인 풍력발전사업을 통해 안정적인 에너지 공급과 환경오염의 최소화 이바지하고자 풍력발전단지를 군계획시설로 결정하고자 함

2. 공람기간 및 장소

가. 공람기간 : 2026. 2. 23. ~ 2026. 3. 17. (15일 이상, 국·공휴일 제외)

나. 공람장소 : 영덕군청 도시디자인과(신관3층), 남정면 행정복지센터

3. 주민 의견 제출 기간 및 방법

가. 제출기간 : 2026. 2. 23. ~ 2026. 3. 17. (15일 이상, 국·공휴일 제외)

나. 제출방법 : 도시디자인과 방문, 우편 또는 팩스(054-730-6459)로 기간 내
서면 제출

※ 기타 자세한 사항은 영덕군 도시디자인과 도시계획팀(☎054-730-6466)으로 문의하시기
바랍니다.



기 타

고 시

낙동강유역환경청 고시 제2026-207호

하천점용(변경)허가 고시

하천법 시행령 제38조에 따라 아래와 같이 하천점용(변경) 허가를 하였기에 이를 고시합니다.

2026년 2월 23일

낙동강유역환경청장

하천의 명칭	낙동강(국가하천)
점용자 성명 및 주소	성명 : 한국남부발전(주) 주소 : 부산광역시 남구 문현금융로 40 부산국제금융센터
점용위치 및 면적	위치 : (기존) 경상북도 안동시 풍산읍 안교리 1227-1번지 외 33필지 일원 → (변경) 경상북도 안동시 풍산읍 안교리 1227-1 외 34필지 일원 면적 : (기존) 1,447㎡, (일시)593㎡ → (변경) 1,568㎡, (일시)1,023㎡
점용목적 및 시설개요	<ul style="list-style-type: none"> ○ 점용목적 : 안동천연가스발전소 공업용수 취수 ○ 변경사유 : 안동복합2호기 취수설비구역 전기케이블 매설 공법 변경 ○ 시설개요 <ul style="list-style-type: none"> - 관로 395.4(L)×1.9(B), 관로 72.8(L)×0.9(B) - 하상여과시설 파이·8.0×8.0/4×2(개소) - 취수구조물 제어시설(TM/TC) : 11.0(L)×4.5(B)+지상변압기(전기케이블 포함), 4.72(L)×0.15(B), 1.22(L)×0.15(B), 0.86(L)×0.15(B), 2.40(L)×0.735(B) - 전기케이블 : 70.2(L)×0.8(B), 10.0(L)×1.5(B) - 전기케이블 관보호공구간 : 352.21(L)×0.79(B) - 전기 맨홀 : 2.6×2.6, 압입관 구간 : 52.13(L)×0.80(B), 유량계실 3.6(L)×2.8(B)×2개소 <일시점용> - 취수구조물 제어시설(TM/TC) : 지상변압기(전기케이블 포함) 4.5(L)×1.3(B) - 전기케이블 관보호공구간 : 342.21(L)×2.79(B), 전기 맨홀 : 2.6×2.6 - 압입공사 도달구 및 추진구 : 4.0(L)×4.0(B), 10.0(L)×4.0(B)
점용기간	2023년 12월 01일부터 2028년 11월 30일까지 (일시) 2025년 07월 09일부터 2027년 03월 31일까지