

# 경상북도



선	기관(부서)의 장
람	

제7036호 2026년 6월 1일(월)

## 경 상 북 도

### ■ 고 시

- 사망지 지정 고시  
(경상북도 고시 제2026-203호) ..... 6

회								
람								

발행인:경상북도지사 편집:대변인실

- 비영리민간단체 등록(신규, 변경) 고시  
(경상북도 고시 제2026-204호) ..... 13
- 경주 문산일반산업단지 관리기본계획(변경) 승인 고시  
(경상북도 고시 제2026-205호) ..... 22
- 문경 도시관리계획(용도지역) 결정(변경) 및 지형도면 등 고시  
(경상북도 고시 제2026-206호) ..... 37
- 금호일반산업단지 용수공급 시설공사 일반수도사업 인가, 도시관리계획 결정 및  
실시계획인가, 지형도면 고시  
(경상북도 고시 제2026-207호) ..... 39
- 가스공급량 측정의 적정성을 확보하기 위한 보정계수 적용에 관한 고시  
(경상북도 고시 제2026-208호) ..... 43

## ■ 공 고

- 사망사업 토지사용통지 공시송달 공고  
(경상북도 공고 제2026-1124호) ..... 47
- 부동산개발업 등록 공고  
(경상북도 공고 제2026-1133호) ..... 49
- 정보통신공사업 양도·양수(분할합병) 등록 공고  
(경상북도 공고 제2026-1134호) ..... 50
- 경상북도 지방공기업 회계감사인선임위원회 구성 및 운영에 관한 규칙제정안  
입법예고  
(경상북도 공고 제2026-1139호) ..... 51
- 정보통신공사업 신규등록 공고  
(경상북도 공고 제2026-1140호) ..... 66

**시 군**

**■ 고 시**

- 동국대~현곡 상구간 도시계획도로(중1-11호선) 개설공사 구간 도로구역 결정  
(경미한 변경) 및 지형도면 등 고시  
(경주시 고시 제2026-151호) ..... 68
- 경산시 자원회수시설 증설 민간투자사업 실시계획(변경)승인 고시  
(경산시 고시 제2026-97호) ..... 79
- 영양 군관리계획(도로,교통광장) 결정(변경) 및 지형도면 등 고시  
(영양군 고시 제2026-39호) ..... 83

**■ 공 고**

- 구미 도시계획시설(공원)사업 완료 공고  
(구미시 공고 제2026-1671호) ..... 89

**기 타**

**■ 고 시**

- 하천점용(일시점용)허가 고시  
(낙동강유역환경청 고시 제2026-309호) ..... 91
- 하천점용(변경)허가 고시  
(낙동강유역환경청 고시 제2026-311호) ..... 92
- 하천점용(변경)허가 고시  
(낙동강유역환경청 고시 제2026-313호) ..... 93

- 하천점용허가 고시  
 (낙동강유역환경청 고시 제2026-315호) ..... 94

**■ 공 고**

- 경산 도시관리계획(도시계획시설:공원) 결정(변경)(안) 주민열람 공고  
 (경산시 삼성현역사문화관 공고 제2026-7호) ..... 96

**■ 지시사항**

- 도지사 지시사항 ..... 105



경 상 북 도

고 시

경상북도 고시 제2026-203호

## 사방지 지정 고시

「사방사업법」 제4조 및 같은법 시행령 제2조의 규정에 의거하여 다음과 같이 사방지를 지정하고 「토지이용규제 기본법」 제8조 및 같은 법 시행령 제7조의 규정에 따라 지형도면 등을 고시합니다.

2026년 6월 1일

경 상 북 도 지 사

1. 사방지 지정 및 지정해제 내역 : 붙임 내역과 같음
2. 사방지 지정 및 지정해제 사유 : 「2026년도 사방사업」 시행에 따른 사방지 지정(2차)
3. 사방지 지정 및 지정해제 지형도면 : 게재생략
4. 게재 생략한 사방지 지정 지형도면은 경상북도산림환경연구원 북부지원(☎ 054-850-3373)에 비치하여 일반인에게 보입니다.

2026년도 사방지 지정내역서(2차)

시군	소재지			지목	공부면적 (㎡)	지정면적 (㎡)	소유자 또는 권리자		성명	사방종류		비고
	읍면	리동	지번				주소	사방종류				
합계			49필지		2,485,118	7,951						
안동시			5		448,896	886						
안동	길안	고란	394	하천	85,924	54		국도교통부		사방댐 (산불피해지)	대표지번 산33-1	
안동	길안	고란	산32	임야	211,827	324		안동시		사방댐 (산불피해지)		
안동	길안	고란	산33-1	임야	143,901	442	경상북도 안동시 길안면 묵계리 760-2	담양전씨 봉예공파 난곡종중		사방댐 (산불피해지)		
안동	길안	고란	산33-8	도로	7,013	8		안동시		사방댐 (산불피해지)		
안동	길안	고란	산75	구거	231	58		국도교통부		사방댐 (산불피해지)		
영주시			2		117,960	238						
영주	부석	북지	산19	임야	115,835	224	경상북도 영주시 부석면 부석사로 243번길 103 (미술회관)	관대동 새마을회		사방댐	대표지번	
영주	부석	북지	산21	임야	2,125	14	경상북도 영주시 부석면 보계1리 보옥로 118	하진호		사방댐		
문경시			2		21,825	438						

소재지				지목	공부면적 (㎡)	지정면적 (㎡)	소유자 또는 권리자		사방종류	비고
시군	읍면	리동	지번				주소	성명		
문경	가은	수예	산53	임야	19,638	192	경상북도 문경시 가은읍 작약로 595-9	박선희	사방댐	대표지번
문경	가은	수예	산202	구거	2,187	246		농림축산 식품부	사방댐	
청송군			17		508,340	3,159				
청송	주왕산	라	350	답	2,132	28	경상북도 청송군 주왕산면 얼음골로 1151-98	김길수	사방댐	대표지번
청송	주왕산	라	355	전	251	28	경상북도 청송군 주왕산면 얼음골로 1151-98	김길수	사방댐	
청송	주왕산	라	359	답	221	3	경상북도 청송군 주왕산면 얼음골로 1151-98	김길수	사방댐	
청송	주왕산	라	360	답	46	5	경상북도 청송군 주왕산면 얼음골로 1151-98	김길수	사방댐	
청송	주왕산	라	799	구거	13,643	343		농림부	사방댐	
청송	주왕산	라	산65-2	임야	104,133	216	경상북도 청송군 주왕산면 얼음골로 1151-98	김길수	사방댐	
청송	진보	각산	산26-1	임야	147,570	633	대구광역시 수성구 지범로21길 3, 105동907호 (지산동, 지산보성맨션)	김영	사방댐 (산불피해지)	대표지번

소 재 지				지 목	공부면적 (㎡)	지정면적 (㎡)	소유자 또는 권리자		사방종류	비고
시군	읍면	리동	지 번				주소	성 명		
청송	진보	각산	산27	임야	47,922	89	경상북도 청송군 파천면 가람실길 75	김홍자	사방댐 (산불피해지)	
청송	진보	각산	산44	구거	2,348	563		농림수산부	사방댐 (산불피해지)	
청송	진보	이촌	산67	임야	17,861	287	경상북도 청송군 진보면 바치길 93	김종철	사방댐 (산불피해지)	대표지번
청송	진보	이촌	산69	임야	23,802	15	충청북도 충주시 대소원면 산정독정길 183-4	안원태	사방댐 (산불피해지)	
청송	진보	이촌	산80	임야	30,545	4	대구광역시 북구 침산로21길 23, 103동2206호 (칠성동2가-침산차표르지외)	이수화	사방댐 (산불피해지)	
청송	진보	이촌	산84	구거	8,267	130		농림수산부	사방댐 (산불피해지)	
청송	청송	부곡	764	구거	724	36		농림부	사방댐 (산불피해지)	대표지번
청송	청송	부곡	산37	임야	70,245	479	경기도 용인시 수지구 성북1로164번길 13, 210동 802호 (성북동, 버들치마을 성북힐스테이트 2차)	윤민중	사방댐 (산불피해지)	
청송	청송	부곡	산37-3	임야	30,000	43	경상북도 구미시 양산로 28-13, 109동 203호 (임은동,코오롱하늘채)	허문희	사방댐 (산불피해지)	
청송	청송	부곡	산168	구거	8,630	257		농림부	사방댐 (산불피해지)	

시군	소재지			지목	공부면적 (㎡)	지정면적 (㎡)	소유자 또는 권리자		사방종류	비고
	읍면	리동	지번				주소	성명		
영양군			12		328,642	1,251				
영양	수비	수하	산44	임야	248,380	454	영양군	영양군	사방댐	대표지번
영양	영양	무창	93-4	진	2,517	31	이영중, 이현숙	이영중, 이현숙	계류보전	대표지번
영양	영양	무창	94	임야	374	38	충청남도 아산시 문화로243번길 13, 101동804호(권곡동,삼 부르네상스아파트)	이호복	계류보전	
영양	영양	무창	95	임야	301	15	충청남도 아산시 문화로243번길 13, 101동804호(권곡동,삼 부르네상스아파트)	이호복	계류보전	
영양	영양	무창	96	진	1,326	12	경상북도 영양군 영양읍 영양창수로1306-75	이영중, 이현숙	계류보전	
영양	영양	무창	97-1	목장	3,181	6	경상북도 영양군 영양읍 영양창수로1306-75	이영중, 이현숙	계류보전	
영양	영양	무창	956	구거	5,845	415		농수산부	계류보전	
영양	영양	무창	981	도로	139	61		국토교통부	계류보전	
영양	영양	무창	983	도로	43	23		국토교통부	계류보전	
영양	일월	도계	919	도로	324	7		국토교통부	사방댐	대표지번

소재지				지목	공부면적 (㎡)	지정면적 (㎡)	소유자 또는 권리자		사방종류	비고
시군	읍면	리동	지 번				주소	성 명		
영양	일월	도계					경상북도 영양군 일월면 도계리 146	조항기	사방댐	
영양	일월	도계	산91-1	임야	66,149	160	경상북도 영양군 일월면 도계리 642	조원기	사방댐	
영양	일월	도계					경상북도 영양군 일월면 곡강동 40	조목호	사방댐	
영양	일월	도계	산225	구거	63	29		농수산부	사방댐	
예천군			8		994,933	1,297				
예천	용문	대계	29	진	1,008	60		재무부	사방댐	대표지번 산55-1
예천	용문	대계	344	구거	60,496	337		농림부	사방댐	
예천	용문	대계					서울특별시 성북구 갈음로 119, 203동 1401호 (길음동,길음뉴타운)	박현우	사방댐	
예천	용문	대계	산55-1	임야	104,926	2	서울특별시 송파구 올림픽로 525, 102-1303 (풍납동,현대아파트)	박태인	사방댐	
예천	용문	원류	87	답	2,068	1	경상북도 예천군 용문면 금당실길 51-13	박일호	계류보전	대표지번
예천	용문	원류	474	구거	43,716	236		농림부	계류보전	
예천	용문	원류	산10-13	임야	458,312	206	경상북도 예천군 용문면 금당실길 97-3	함양박씨 정랑공파중증	계류보전	
예천	유천	마천	495	구거	20,936	405		농림부	계류보전	대표지번

소재지				지목	공부면적 (㎡)	지정면적 (㎡)	소유자 또는 권리자		사망종류	비고
시군	읍면	리동	지 번				주소	성 명		
예천	유천	마천	산11	임야	303,471	50	경상북도 예천군 유천면 마천길 131	정송심씨풍덕공파6대손가선대부공(자일우)마천종회	계류보전	
봉화군			3		64,522	682				
봉화	춘양	학산	418-1	전	6,109	5	경상북도 봉화군 춘양면 학산길 486-220	박재성	계류보전	대표지번
봉화	춘양	학산	727	구거	2,876	13		농림축산식품부	계류보전	
봉화	춘양	학산	산59	임야	55,537	664	충청북도 제천시 장락로 62, 107동 701호 (장락동, e-편한세상아파트)	변만우	계류보전	

경상북도 고시 제2026-204호

## 비영리민간단체 등록(신규,변경) 고시

「비영리민간단체지원법」 제4조(등록) 및 같은 법 시행령 제3조(등록절차)에 따라 경상북도에 신규 및 변경 등록 된 비영리민간단체를 다음과 같이 고시합니다.

2026년 6월 1일

경 상 북 도 지 사

연번	단체명칭	사무소 소재지	대표자 성명	등록 연월일	주된 사업	주관과	등록구분 (신규변경)
1	구룡포 5, 6리 주민협의체	경상북도 포항시 남구 구룡포읍 용주로 7번길 20-6	좌재근	2026.01.12.	가. 마을 환경 발전에 유익한 사업 나. 마을의 지속적인 발전과 주민의 건강, 건전한 생활을 위한 사업 다. 주민 화합을 위한 사업		신규
2	대한민국 상이군경회 경북지부 경산지회	경상북도 경산시 중앙초등길 89, 2층	김현수	2026.01.15.	가. 회원의 상부상조와 친선을 위한 사업 나. 국가발전과 보훈시책에 대한 협조 다. 신체적 정신적 재활을 위한 체육진흥사업과 이를 위한 국제교류 라. 전쟁억제와 세계평화를 위한 국내외 유관기구와의 유대강화 마. 회원의 자활정착을 위한 사업 바. 기타 본회 목적 달성을 위하여 필요한 사업 사. 위 각 호의 사업을 수행하기 위하여 필요한 수익사업		신규
3	문경시청년센터	경상북도 문경시 점촌1길 5, 3층	황지은	2026.01.15.	가. 청년센터 운영 및 관리 전반 나. 청년센터 활성화를 위한 업무 추진 다. 임주기업 관리 및 창업지원 사업 전반 추진 라. 청년자립 활성화 지원사업 추진 마. 그 밖에 문경시가 필요하다고 인정하는 청년정책 관련 사업 등		신규
4	경북백년교육포럼	경상북도 경주시 태종로685번길 2, 2층	김현규	2020.01.31.	가. 경북교육 발전과 도민 화합을 위한 활동 나. 교육환경 개선을 위한 연구 및 보조 활동 다. 교육발전을 위한 세미나 개최 및 캠페인 전개 라. 교육복지를 위한 연구 및 활동 마. 제외 단체와 연대를 위한 활동 바. 인성 및 다문화가족 역량 강화, 지역사회를 위한 활동 사. 기타 본 포럼의 목적에 관계되는 공익활동		대표자 변경

연번	단체명칭	사무소 소재지	대표자 성명	등록 연월일	주된 사업	주관과	등록구분 (신규변경)
5	다같이장애이동 문화지원센터	경상북도 포항시 북구 흥해읍 한동로97번길 23-4	이경아	2009.03.20.	가. 소외계층 및 무직층 아동·청소년, 장애인 가족을 위한 상담·치료·교육사업 나. 소외계층 및 무직층 아동·청소년, 장애인 가족을 위한 여가지원 사업 다. 소외계층 및 무직층 아동·청소년, 장애 청소년의 방과후 교실 사업 라. 사회통합을 위한 지역연계 및 연대 사업		대표자 변경
6	사랑실은교통 봉사대 문경지대	경상북도 문경시 남부3길 19 (모전동)	공숙이	2001.01.25.	가. 심장병 어린이 돕기 및 불우이웃돕기 나. 지역사랑가꾸기 운동 다. 지역봉사활동		대표자 변경
7	구미지역사회교육협의회	경상북도 구미시 형곡서로1길 22 (형곡동)	이규찬	2008.10.24.	가. 지역사회교육운동 및 평생교육 보급 나. 정부·지방자치단체 및 학교·기관단체 협력사업 다. 프로그램지도자 양성 및 교육(부모, 인문예절, 청소년, 여성, 다문화)		대표자 변경
8	나누리재단	경상북도 안동시 대안로 9 2층	송주미	2009.03.20.	가. 지속가능한 공동체의 발전과 소외계층의 삶의 질 향상을 위한 공익사업 나. 사회공헌활동 장려 및 기부문화 확산을 위한 사업 다. 노인주거복지, 노인재가복지, 노인의료복지 등에 필요한 각종 지원사업 라. 행복나눔을 통한 각종 자원봉사활동		소재지 변경
9	경북상담소·시설협의회	경상북도 상주시 함창읍 함창중앙로 73	함성희	2011.12.20.	가. 교수, 연수회 등 종사들에 대한 재교육 나. 토론회, 캠페인 등 개최 다. 정책제안, 사회문제 시정에 대한 연대사업 라. 프로그램 개발 마. 여성인권증진을 위한 출판, 홍보 등		대표자변경 소재지변경

연번	단체명칭	사무소 소재지	대표자 성명	등록 연월일	주된 사업	주관과	등록구분 (신규변경)
10	한국자유총연맹 경상북도지부	경상북도 칠곡군 가산면 호국로 1486	이동영	2000.05.26.	가. 자유민주주의 역량강화를 위한 국민운동 전개 나. 자유민주주의 시민의식 제고를 위한 교육사업 다. 국제간의 유대강화 및 협력사업 라. 기타 목적달성에 필요한 부대사업 가. 소비자 및 시민권의 보호운동 나. 환경보호운동, 자원봉사활동 육성 다. 청소년 육성 및 보호운동 라. 시민의식개혁 운동		대표자변경
11	경북지역YWCA협의회	경상북도 경주시 현곡면 용담로 283	이은숙	2001.03.31.	가. 어린이, 청소년, 대학생 교육 및 활동 나. 복지관 운영 및 보육시설 운영 다. 기타 본회 목적 달성을 위한 각종사업		대표자변경 소재지변경
12	사단법인 포항YWCA	경상북도 포항시 남구 포스코대로 358, 일선빌딩 6층	이화조	2000.05.26.	가. 지도역량 개발에 관한 조사연구 및 활동 나. 정치, 경제, 사회, 문화 등 조사연구 및 활동 다. 국제간의 이해와 친선을 증진하기 위한 활동		대표자변경
13	JCI KOREA-검촌	경상북도 문경시 당교3길 36	남일현	2000.05.26.	1. 지역사회개발을 위한 지원 및 연구 활동 2. 장학사업 3. 독도수호캠페인		대표자변경
14	경북지구제이씨 특우회	경상북도 안동시 강남로 99-14	최상채	2015.10.25.	가. 지구내 소재하는 지방회의소간의 정보교류 나. 한국청년회의소 목적달성에 필요한 사항에 대한 심의 다. 지구내 지역의 특성에 따른 사업수립 및 전개		대표자변경 소재지변경
15	경북지구청년회의소	경북 경주시 북문로 45, 3층	신정준	2002.03.28.	가. 사회복지에 관한 전문지식과 기술개발 보급 나. 사회복지사업의 발전과 향상 촉진		대표자변경
16	경상북도사회복지사 협회	경상북도 경산시 진량읍 대학로 1386, 2층	이형	2001.09.15.			대표자변경

연번	단체명칭	사무소 소재지	대표자 성명	등록 연월일	주된 사업	주관과	등록구분 (신규변경)
17	사단법인포항여성회	경상북도 포항시 남구 송림로10번길 6-2	방정임	2000.05.26.	가. 여성인권 상담을 위한 교육 상담사업 나. 여성의 경제활동 및 복지증진사업 다. 고용평등 확산을 위한 제반사업 및 저소득층 복지사업		대표자 변경
18	예천청년회의소	경상북도 예천군 예천읍 양공로 262-1	권동환	2000.05.26.	가. 지도역량 개발에 관한 조사연구 및 활동 나. 정치, 경제, 문화의 향상에 관한 조사연구활동 다. 국제간의 이해와 친선을 증진하기 위한 활동		대표자변경 소제지변경
19	사단법인 경상북도장애인권익협 회 포항시지회	경상북도 포항시 북구 법원로 40번길 16, 2층	강순화	2016.12.30.	가. 장애인의 이동성·접근성 관련 홍보 및 인식·제도 개선사업 나. 장애인 권익옹호를 위한 장애인인권종합민원상담실 운영 다. 장애인 사회활동참여 증진 및 재활·자립지원 사업		소제지변경
20	청도청년회의소	경상북도 청도군 청도읍 한내길 174-1, 2층	이승민	2011.12.20.	라. 기타 범인의 목적달성에 필요한 사업 등 가. 지역사회 개발과 복리증진을 위한 조사, 연구 및 지원사업 나. 사회, 경제, 문화의 향상 발전에 관한 연구활동 및 추진 등		대표자변경
21	(사)한국농아인협회 경상북도협회 포항시지회	경상북도 포항시 북구 죽도로 32, 3층	백재민	2004.02.16.	가. 농아인에 대한 사회적 계몽사업 나. 농아인의 자립 향상을 위한 능력개발사업 다. 농아인의 생활안정, 권익옹호사업 라. 농아복지정책의 연구와 건의		대표자변경
22	한국노인의전화 여성지회	경상북도 의성군 의성읍 복원2길 43	김희영	2007.03.21.	가. 노인 및 노년생활정보 자원제공 나. 노인 및 노년생활 상담, 교육 다. 재가노인복지사업 라. 사회복지관 수탁운영사업		대표자변경 소제지변경

연번	단체명칭	사무소 소재지	대표자 성명	등록 연월일	주된 사업	주관과	등록구분 (신규변경)
23	(사)경상북도장애인부모회 김천시지부	경상북도 김천시 매곡1길 65 311호(김천시장애인회관)	조순남	2009.12.16.	가. 장애인 부모를 위한 교육 및 장학사업 나. 장애인 고용을 위한 사업 다. 장애인의 복지증진 및 권익신장을 위한 사업 라. 장애인의 복지증진을 위한 조사연구 계몽 및 홍보사업 마. 장애인의 의료재활 및 교육재활에 관한 사업		대표자변경
24	대한적십자봉사회 경상북도지사협의회	경상북도 안동시 풍천면 도청대로 489	이오득	2000.05.26.	가. 사회봉사 및 구호사업 나. 지역보건의사업 다. 청소년사업		대표자변경
25	(사)경상북도장애인부모회 칠곡군지부	경상북도 칠곡군 약목면 북성8길 24	장은경	2010.02.16.	가. 장애인, 장애인 보호자를 위한 교육 및 상담 나. 장애인복지증진 및 권익신장을 위한 사업 다. 장애인 복지증진을 위한 조사연구 계몽 및 홍보사업		대표자변경
26	(사)경상북도장애인부모회 경산시지부	경상북도 경산시 진량읍 선화로 11, 3층	정희숙	2010.04.23.	가. 부모교육 및 가족캠프 나. 발달장애인가족지원 사례관리 다. 계절학교		대표자변경
27	경북지체장애인협회청송군지회	경상북도 청송군 청송읍 의료원길 30	현감삼	2009.06.16.	가. 장애인 재활 및 자립을 위한 사업 나. 장애인 인권신장 및 복지증진을 위한 사업 다. 장애인 정보제공을 위한 간행물 발행 및 상담실 운영		대표자변경
28	경북재가노인복지협회	경상북도 포항시 남구 운하로 6-1(송도동)	안은영	2025.05.26.	가. 사회복지 증진 나. 합프로그렘의 개발운영 다. 재가노인복지사업의 지역사회 인식 증진 라. 기타 본회 운영에 필요한 업무		대표자변경 소계지변경

연번	단체명칭	사무소 소재지	대표자 성명	등 록 연월일	주된 사업	주관과	등록구분 (신규변경)
29	경북YWCA협의회	경상북도 안동시 범상길 41-7	이화조	2000.05.26.	가. 기독교운동 및 성인교육 나. 어린이, 청소년, 대학생 교육 및 활동 다. 복지관운영 및 보육시설 운영		대표자변경
30	경주시장애인단체 협의회	경상북도 경주시 유림로 5번길 99-17, 1층	노이조	2022.11.21.	가. 경주시 장애인단체 간 정보교류 및 협력사업 나. 경주시 장애인들의 권익보호와 복지증진을 위한 사업 다. 기타 본회의 목적에 부합하는 사업		대표자변경
31	여택회	경상북도 청도군 화양읍 동교길 36	이경애	2021.06.24.	가. 전통문화 육성에 관한 사업 나. 한시 백일장 및 문화행사 다. 고전 연구, 강의 및 회지 발간 라. 기타 본회의 목적 달성을 위한 사업 등		대표자변경
32	(사)경상북도지체 장애인협회 구미시지회	경상북도 구미시 형곡동로 3	오광희	2012.03.26.	가. 장애인의 삶의 질 향상을 위한 교육·결연·계몽 및 제도개선사업 나. 장애인의 권익옹호를 위한 지체장애이상당실 운영 및 보호·선도사업 다. 사회인식 개선과 재할 및 자립을 위한 각종행사 라. 장애인 편의시설지원센터 운영사업 마. 장애인 복지시설 위탁운영 등		대표자변경 소재지변경
33	포항향토청년회	경상북도 포항시 북구 침춘마을길 30	이강식	2000.05.26.	가. 사회봉사활동사업 나. 지역사회 발전에 관한 사업 다. 회원의 지적, 신체적, 사회적 활동을 위한 사업		대표자변경 소재지변경

연번	단체명칭	사무소 소재지	대표자 성명	등 록 연월일	주된 사업	주관과	등록구분 (신규변경)
34	한국무예스포츠 진흥원	경상북도 구미시 산동읍 첨단기업2로 21-9	김승	2019.01.28.	가. 전국 무예체육 국제교류협력 나. 전국 무예체육 학문의 연구, 분석 및 신문, 책자 발간 다. 전국 무예체육 체험장 운영 및 행사유치 라. 전국 무예체육 교육 및 승단 심사 각종 자격증 부여 마. 지도자, 시범단 해외파견 및 무예원 운영 바. 폭력예방 활동 및 호신술 강좌 사. 국내외 대회 행사 개최 및 소외계층을 위한 장학금 지급 아. 각종 무예 경기종목 및 생활체육종목 개발 육성 자. 기타 목적달성에 필요한 사업		명칭 변경 소재지 변경
35	한국길스카이 경상북도연맹	경상북도 경산시 펜타힐즈로 74, 701호	박미승	2000.12.16.	가. 청소년 인성개발 나. 청소년지도자의 양성 및 연수사업 다. 지역사회 개발사업		대표자변경
36	(사)한국농어인협회 경북협회 상주시지회	경상북도 상주시 중앙로 193(태긴빌딩). 4층	김홍이	2007.11.29.	가. 청각·언어장애인 권익옹호사업 나. 청각·언어장애인 복지사업		소재지변경
37	(사)한국척수장애인경 북협회	경상북도 구미시 형곡서로1길 22-1 (형곡동)	노이조	2012.12.10.	가. 척수장애인의 권익옹호사업 나. 척수장애인의 재활지원사업 및 복지시설운영사업 다. 척수장애인의 관련학술연구지원 및 간행물 발행사업 라. 척수장애인 문화·체육 진흥사업(문화제 및 예술활동, 생활체육 등)		대표자변경

연번	단체명칭	사무소 소재지	대표자 성명	등록 연월일	주된 사업	주관과	등록구분 (신규·변경)
38	새경산성폭력상담소	경상북도 경산시 남매로 41, 2층	전정숙	2021.05.11.	가. 성폭력피해자 및 가족상담(심리, 내방, 사이버, 전화, 방문 등) 나. 성폭력피해자 및 가족 의료지원, 성폭력피해자 보호시설 연계, 범물구조공단 연계 등 기관연계활동 다. 성폭력피해자 및 가족 법적지원 라. 성폭력 예방교육사업과 예방교육 목적에 부합되는 교육 마. 예방홍보 및 프로그램 개발, 연대 사업 바. 기타 본 회의 목적 달성에 필요한 사업		대표자변경
39	문경열린상담소	경상북도 문경시 남부3길 19 (모전동)	이선민	2007.03.21.	가. 각종 폭력 통합상담 나. 가정·성폭력 피해자 보호 및 구제 다. 폭력예방교육 및 가해자 재발방지 프로그램		명칭 변경 대표자변경

경상북도 고시 제2026-205호

## 경주 문산일반산업단지 관리기본계획(변경) 승인 고시

「산업집적활성화 및 공장설립에 관한 법률」 제33조에 따라 문산일반산업단지 관리 기본계획(변경)을 승인하고 다음과 같이 고시합니다.

2026년 6월 1일

경 상 북 도 지 사

### 1. 산업단지 일반현황

#### 가. 개요(변경없음)

- 명 칭 : 문산일반산업단지
- 위 치 : 경상북도 경주시 외동읍 문산리 산95-1번지 일원
- 면 적 : 314,647.8㎡
- 사업시행자 : (주)덕산산업개발 조경용(경주수 외동읍 문산리 산 101-2번지)
- 시 행 기 간 : 2008. 01. 03. ~ 2014. 10. 31
- 관 리 기 관 : 경주시 (경상북도 경주시 양정로 260)

#### 나. 조성목적(변경없음)

- 경주지역의 산재한 개별공장의 집단화를 통한 체계적인 관리로 쾌적한 산업

### 환경구축

- 울산과 인접하여 입지함에 따라 울산소재 자동차 및 운송업체 등 대기업관련 제조업 위주의 집단지화, 계열화로 경주지역 산업발전을 도모
- 경주시의 특성을 반영 산·학 연계체계구축, 고부가가치 창출로 지역 생산성 증대 및 소득수준 향상 도모

### 다. 추진경위(변경)

- 2007. 04. 17 : 일반산업단지 지정요청(시행자→경주시)
- 2008. 01. 03 : 일반산업단지 지정 및 사업시행자 지정(경상북도 고시 제2008-5호)
- 2008. 11. 24 : 일반산업단지 지정(변경) 및 개발계획(변경)승인(경상북도 고시 제2008-548호)
- 2008. 12. 04 : 실시계획고시(경주시 고시 제2008-81호 : 도보5282호)
- 2009. 06. 01 : 공사착공
- 2010. 05. 13 : 문산산업단지 관리기본계획 승인 고시(경상북도 고시 제2010-183호)
- 2010. 11. 08 : 일반산업단지개발 실시계획(변경) 고시(경주시 고시 제2010-93호)
- 2010. 12. 27 : 일반산업단지계획(지정 및 개발계획)변경 및 지형도면 고시  
(경상북도 고시 제2010-605호)
- 2011. 05. 09 : 산업단지개발 실시계획(변경) 고시(경주시 고시 제2011-610호)
- 2011. 12. 05 : 일반산업단지계획(변경) 승인 및 지형도면 고시(경상북도 고시 제2011-520호)
- 2013. 06. 27 : 일반산업단지계획(변경) 승인 고시(경상북도 고시 제2013-279호)
- 2013. 08. 26 : 일반산업단지 관리기본계획(변경) 승인 및 지형도면 고시  
(경상북도 고시 제2013-362호)
- 2014. 01. 02 : 일반산업단지계획(변경) 승인 고시(경상북도 고시 제2014-3호)
- 2014. 06. 19 : 일반산업단지계획(변경) 승인 고시(경상북도 고시 제2014-202호)

- 2015. 04. 16 : 일반산업단지 준공인가(경주시 공고 제2015-640호)
- 2015. 09. 24 : 일반산업단지 관리기본계획(변경) 승인 및 지형도면 고시  
(경상북도 고시 제2015-315호)
- 2023. 03. 16 : 일반산업단지 관리기본계획(변경) 승인 고시 (경상북도 고시 제2023-68호)
- 2026. 05. 21 : 일반산업단지개발 실시계획(변경) 고시 (경주시 고시 제2026-131호)

라. 분양현황(변경없음)

구 분	총면적 (㎡)	분양현황(㎡)			조성현황(㎡)			조성 기간	조성 기관
		분양	미분양	계	조성	미조성	계		
계	314,647.8	226,034.2	-	226,034.2	314,647.8	-	667,971	2008. 01. 03. ~ 2014. 10. 31.	(주) 하나 자산신탁
산업시설구역	218,017.1	218,017.1	-	218,017.1	218,017.1	-	218,017.1		
지원시설구역	8,017.1	8,017.1	-	8,017.1	8,017.1	-	8,017.1		
공공시설구역	40,410.1	-	-	-	40,410.1	-	40,410.1		
녹 지 구 역	48,203.5	-	-	-	48,203.5	-	48,203.5		

※ 산업시설구역 최소 분양(분할) 면적은 1,650㎡임. 단, 기반시설(도로·용수·상하수도·전기·가스·고속통신망)이 확보되어야 함

마. 입주계획(현황) (변경없음)

구 분	입주업체수 (개)				면 적 (㎡)			
	제조 업체	지원 시설	기타	계	제조 업체	지원 시설	기타	계
계	27	-	3	30	218,017.1	-	8,017.1	266,034.2
계획	27	-	3	30	218,017.1	-	8,017.1	266,034.2

※ 입주업체는 분양결과에 따라 변경 될 수 있음

바. 입지여건(변경)

시 설 명		현 황	관리기관
교 통	기 정	<ul style="list-style-type: none"> <li>경부고속도로 IC 및 천로 황용</li> <li>-모화역 2.31m</li> <li>- B=10~22m, L=6,042m</li> </ul>	
	변 경	<ul style="list-style-type: none"> <li>경부고속도로 IC 및 천로 황용</li> <li>- B=10~22m, L=6,042m</li> </ul>	
단 지 내 도 로		<ul style="list-style-type: none"> <li>노선 : 6개소(중로 4, 소로 2)</li> <li>연장 : 1,772m(중로 1,406, 소로 366)</li> <li>면적 : 26,543㎡(중로 22,754, 소로 3,789)</li> </ul>	사업시행자
녹 지		<ul style="list-style-type: none"> <li>녹지(6개소) : 48,203.5㎡</li> <li>- 경관녹지 2개소 : 20,570.9㎡</li> <li>- 완충녹지 4개소 : 27,632.6㎡</li> </ul>	경주시
용 수		<ul style="list-style-type: none"> <li>보문정수장 공급용수(D350mm에서 D150~80mm분기)</li> <li>- 계획용량 : 1,795㎡/일(※외동공급용량 14,000㎡/일)</li> <li>배수지 경주시 별도계획</li> <li>기정 용수 수요량 : 827㎡/일(공업용수682, 생활용수145)</li> <li>(공업용수 1,773㎡/일, 생활용수 368㎡/일)</li> <li>변경 용수 수요량 : 828㎡/일(공업용수682, 생활용수146)</li> <li>※ 기정 아래 괄호 오기로 판단되어 해당 고시문에 제외</li> <li>배수지 저류용량 : 1,100ton/일</li> </ul>	경주시 (국토교통부 지원)
전 력		<ul style="list-style-type: none"> <li>공급능력 : 기정 - 7,420 Kw/년 (산업시설 7,389 지원시설 31)</li> <li>변경 -7,423 Kw/년 (산업시설 7,392 지원시설 31)</li> <li>※ 기정 23년도 고시자료 오기 15년 자료의 변경자료로 문구수정</li> </ul>	한국전력공사 (외동변전소)
통 신		<ul style="list-style-type: none"> <li>수요량 740회선</li> <li>- 산업시설 : 545회선(0.025회선/10㎡)</li> <li>- 지원 : 24회선(0.03회선/10㎡)</li> <li>- 기타 : 171회선(지원 및 산업시설수요량의 30%)</li> </ul>	한국통신
오 · 폐 수		<ul style="list-style-type: none"> <li>외동2산업단지→외동2산업단지(외동읍 문산리 846-6번지)연계 처리</li> <li>- D=300 L=340m 외동2산업단지 오수맨홀에 연결발생량 : 기정 103㎡/일(오수16, 폐수87), 변경 108㎡/일(오수18, 폐수90)</li> </ul>	사업시행자

시 설 명	현 황	관리기관
재 해 방 지 용 저 류 지	• 저류시설 2개소 : 9,300.7㎡	사업시행자
주 차 장	• 주차장 2개소 : 3,824.8㎡	사업시행자
에 너 지 공 급	• 연료사용량 : 5,628천Nm <sup>3</sup> /년 - 산업시설 : 5,580천Nm <sup>3</sup> /년 - 지원시설 : 48천Nm <sup>3</sup> /년 (취사 : 46천Nm <sup>3</sup> /년 지원시설에 포함) ※ 가스 : 서라벌도시가스(주) 공급	도시가스
가 스 공 급 시 설	• 한국가스공사 외동 G.S	서라벌 도시가스
산 업 단 지 외 의 교 통 시 설	• 진입도로 2개소(대로1, 중로1) - 연장 : 1,145m(대로425,중로720) - 폭 : 20~30m 연결도로 L=97m, B=12m	경주시 (국토교통부 지원) 사업시행자

## 2. 산업단지 관리기본계획

### 가. 관리기본방향(변경없음)

- 경주지역의 산재한 공장의 집단화를 통한 공동 이용시설 설치운영으로 협동화를 추진
- 기술개발 및 수출산업화로 도시의 균형발전을 도모
- 수출증대·물류비 절감 등 입주기업의 경쟁력 강화 지원
- 산업단지 관리업무의 내실화
- 지원시설을 확보하고, 근로자 복지향상과 최적의 친환경 조성
- 지속적인 산업단지 관리 프로그램 수립·시행

## 나. 세부관리계획(변경없음)

## ○ 관리대상 산업단지 면적

(단위 : m<sup>2</sup>)

총면적	세 부 면 적				비고
	산업시설구역	지원시설구역	공공시설구역	녹지구역	
314,647.8	218,017.1	8,017.1	40,410.1	48,203.5	

※ 공공시설면적은 녹지면적제외

## ○ 입주대상업종(변경)

## ■ 기정

- 금속가공제품 제조업(C25) 단, 기계 및 가구 제외
- 기타기계 및 장비 제조업(C29)
- 자동차 및 트레일러 제조업(C30)
- 기타 운송장비 제조업(C31)
- 「산집법」 시행령 제21조제2항제2호가목 2)의 태양에너지 발전업(입주기업체 지붕에 한함)
- 부동산업(L68) (단, 부동산 임대업(6811)에 한함)

※ 숫자는 통계법에 의거 통계청장이 고시한 한국표준산업분류 중 중분류 임.

## ■ 변경

- 금속가공제품 제조업(C25) 단, 기계 및 가구 제외
- 전기장비제조업(C28)
- 기타기계 및 장비 제조업(C29)
- 자동차 및 트레일러 제조업(C30)
- 기타 운송장비 제조업(C31)
- 「산집법」 시행령 제21조제2항제2호가목 2)의 태양에너지 발전업(입주기업체 지붕에 한함)
- 부동산업(L68) (단, 부동산 임대업(6811)에 한함)

※ 숫자는 통계법에 의거 통계청장이 고시한 한국표준산업분류 중 중분류 임.

## ○ 입주기업체 자격(변경없음)

## ■ 산업시설구역

- 「산업집적 활성화 및 공장설립에 관한 법률」(이사 「산집법」) 시행령 제6조의 규정에 의거 산업단지 입주자격을 갖춘 자로서 같은 법 제2조 규정에 의한 제조업(공장)으로 입주대상 업종에 한함
- 「산집법」 시행령 제21조제2항제2호가목 2)의 태양에너지 발전업(입주기업체 지분에 한함)
- 부동산업(L68) 중 부동산 임대업(6811)은 「산업집적활성화 및 공장설립에 관한 법률」 제38조의2제1항제2호에 의하여 한국자산관리공사가 입주기업의 재무구조 개선을 지원하기 위하여 취득한 산업용지 또는 공장 등을 임대하는 경우에 한하여 입주 허용

## ■ 지원시설구역

- 「산집법」 제2조 제19호에 규정한 지원기관으로서 동법 시행령 제6조의 규정에 의한 입주자격을 갖춘 자
- 당해 사업의 시행을 위하여 관련법규에 의한 인허가 등을 받았거나 받을 수 있을 것
- 산업단지 관리권자가 입주기업체 지원을 위하여 필요하다고 지정하는 사업을 영위하고자 하는 자
- 산업시설구역 입주기업체의 지원을 위한 사업을 영위하는 자
- 「산집법 시행령」 제43조 제6항의 신·재생에너지 발전업(건축물 지분의 태양에너지 발전업에 한함)
- 부동산업(L68) 중 부동산 임대업(6811)은 「산업집적활성화 및 공장설립에 관한 법률」 제38조의2제1항제2호에 의하여 한국자산관리공사가 입주기업의 재무구조 개선을 지원하기 위하여 취득한 산업용지 또는 공장 등을 임대하는 경우에 한하여 입주 허용

## ○ 입주제한(변경없음)

- 환경, 교통영향평가 및 오염총량제 저축시 공해업종 입주를 제한
- 특정대기유해물질 및 「악취방지법」 제2조 제3호 규정에 따른 악취발생업종과 악취물질을 배출할 수 있는 공정을 포함한 업종  
단, 배출허용기준을 준수할 수 있는 방지시설을 설치한 경우 제외
- 관리기관은 공해, 용수, 인접 업체영향, 기타 등의 사정으로 특정업종(공정)의 입주 제한이 필요한 경우에는 입주를 제한할 수 있음
- 본 산업단지에 입주하고자 하는 자는 공장취득(분양, 매매, 경매, 기타) 전에 산업단지 입주사업계획서를 관리기관에 제출하여 입주가능여부에 대한 사전승인을 얻어야 하며 이를 지키지 않아 발생하는 불이익은 당사자의 귀책사유로 한다.

○ 입주우선순위(변경없음)

- 기술집약적이고 고부가가치 창출이 큰 업체
  - 수출 유망기업으로 지역경제에 파급효과가 큰 업체
  - 주변업체와의 계열화 전문화가 가능한 업체
  - 환경 친화적인 업체
- ※ 경주시에 기업투자 의향서 제출한 업체는 분양심사시 우선 검토

○ 사후관리계획(변경없음)

- 입주계약, 공장등록 등 공장건설과 가동에 필요한 행정적 업무 지원
- 쾌적한 여건 조성을 위한 환경오염원의 진입제한 및 저감대책 수립
- 공장용지의 불법전매 및 임대 방지로 정상적인 제조활동에 사용하도록 관리
- 분할할 경우 업체별 용지 최소면적은 1,650㎡ 이상(공장등록 완료후 가능)이어야 하며 지분등기는 불가
- 입주 후 분할은 원칙적으로 불가하나, 부득이한 경우에는 최소면적을 1,650㎡이상으로 하고 분할경계에는 고정식 담장을 설치하는 등의 조건충족시 가능
- 일반 임대사업자는 산업용지 및 공장 취득이 불가
- 임차공장은 최소기준 제조시설면적이 300㎡이상이어야 하며 임대공장과 지표에서 천정까지 고정식 경계벽으로 구분되어야 하나 별도의 공장동일 경우에는 예외 적용
- 공장건축면적은 「산집법」 제8조의 규정에 의거 고시한 업종별 기준면적률을 적용하여 산출한 면적범위에 따라 관리
- 관리공단 및 입주기업체협의회 설립요건 충족시 관리공단 등을 설립하여야함
- 관리공단 및 입주기업체협의회 설립시 산업단지내 도로와 공원 등의 공공시설을 관리하여야함

다. 산업단지의 용지의 용도별 구역(변경없음)

(단위 : ㎡, %)

총면적	세 부 면 적				비고
	산업시설구역	지원시설구역	공공시설구역	녹지구역	
314,647.8 (100.0)	218,017.1 (69.3)	8,017.1 (2.5)	40,410.1 (12.9)	48,203.5 (15.3)	

※ 산업단지의 용도별 구역도(별첨 1), 용도구역별 면적표(별첨 2)

## ○ 산업시설구역 세부용도

(단위 : m<sup>2</sup>, %)

구분	면적	공장 시설 용도	지식산업 시설 용도	정보통신산업 시설 용도	자원비축 시설용도	폐기물처리시 설 용도	비고
기정	218,017.1 (100.0)	218,017.1 (100.0)	-	-	-	-	

## 라. 구역별 건축할 건축물의 범위(변경없음)

## ○ 산업시설구역

- 「산집법」 제2조의 규정에 의한 공장 및 장해 공장의 부대시설로 관리기관의 승인을 얻은 건축물
- 「산집법」 시행령 제21조제2항제2호기목 2)의 태양에너지 발전업(입주기업체 지붕에 한함)

## ○ 지원시설구역

- 「산집법」 제2조 제19호 및 시행령 제6조 제6항 제1호에서7호 규정에 의한 입주기업체 사업지원을 위하여 관리기관과 입주계약을 체결한 지원기관이 설치하는 시설 및 건축물
- 입주가능 건축물 「건축법」 시행령 별표1에 의한 공동주택(기숙사), 제1·2종 근린생활시설, 판매시설(해당 일반공업지역에 소재하는 공장에서 생산되는 제품을 판매하는 시설에 한한다), 교육연구시설, 노유자시설, 창고시설, 자동차관련시설, 의료시설 건축물
- 「산집법」 시행령 제43조 제6항의 신·재생에너지 발전업(건축물 지붕의 태양에너지 발전업에 한함)  
※ 안마시술소, 숙박시설, 유흥주점, 사행성 오락업, 종교시설 등 입주업체 지원활동과 연관성이 적거나 근로자 의욕저하 업종 및 기업형 대형판매점 등은 입주불가

## ○ 공공시설구역

- 지원시설구역 건축물 범위 외의 공공업무를 수행하기 위한 건축물

## ○ 녹지시설구역

- 산업단지의 미관, 공해저감과 근로자 휴식 공간 제공을 위한 녹지 및 공원용지 관리에 필요한 시설

마. 업종별 배치계획 (변경)

■ 기정

(단위 : 개, m<sup>2</sup>)

구 분	계		현재		향후		비고
	업체수	면적(m <sup>2</sup> )	업체수	면적(m <sup>2</sup> )	업체수	면적(m <sup>2</sup> )	
합 계	27	218,017.1	27	218,017.1	-	-	
금속가공제품 제조업(25)	1	11,389.8	1	11,389.8	-	-	기계 및 가구 제외
기타 기계 및 장비 제조업(C29)	5	33,711.2	5	33,711.2	-	-	
자동차 및 트레일러 제조업(C30)	12	132,976.0	12	132,976.0	-	-	
기타 운송장비 제조업(C31)	9	39,940.1	9	39,940.1	-	-	

■ 변경

(단위 : 개, m<sup>2</sup>)

구 분	계		현재		향후		비고
	업체수	면적(m <sup>2</sup> )	업체수	면적(m <sup>2</sup> )	업체수	면적(m <sup>2</sup> )	
합 계	27	218,017.1	27	218,017.1	-	-	
금속가공제품 제조업(25)	1	11,389.8	1	11,389.8	-	-	기계 및 가구 제외
전기장비 제조업(C28)	1	2,206.8	1	2,206.8	-	-	
기타 기계 및 장비 제조업(C29)	5	33,711.2	5	33,711.2	-	-	
자동차 및 트레일러 제조업(C30)	12	132,976.0	12	132,976.0	-	-	
기타 운송장비 제조업(C31)	8	37,733.3	8	37,733.3	-	-	

※ 업종별 배치 계획도 : 별첨3

### 바. 지원시설 설치 및 운영(변경없음)

#### ○ 기본방향

- 기업체 및 근로자의 근로의욕을 저하시키는 업종은 분양 · 입주 불가
- 안마시술소, 여관, 유흥주점, 사행성 오락업 등은 입주불가

#### ○ 지원시설 설치계획

(단위 : 개, m<sup>2</sup>)

용 도	세부용도(시설명)	면 적(m <sup>2</sup> )	블록 수
입주계약시 지정한 용도	생산업무 지원시설	8,017.1	2

#### ○ 지원시설 관리운영

- 최초 입주계약 용도로 사용 후 관리기본계획의 지원시설구역에 건축 가능한 건축물의 범위 내에서 승인을 얻어 사업내용을 변경할 수 있음

### 사. 그 밖에 산업단지 관리를 위하여 필요한 사항(변경없음)

#### ○ 관리근거

- 본 관리기본계획에 규정하지 않은 사항은 「산집법」 및 산업단지관리지침과 환경영향평가, 분양공고문, 분양유의사항, 산업단지개발계획 및 실시계획에 따라 관리

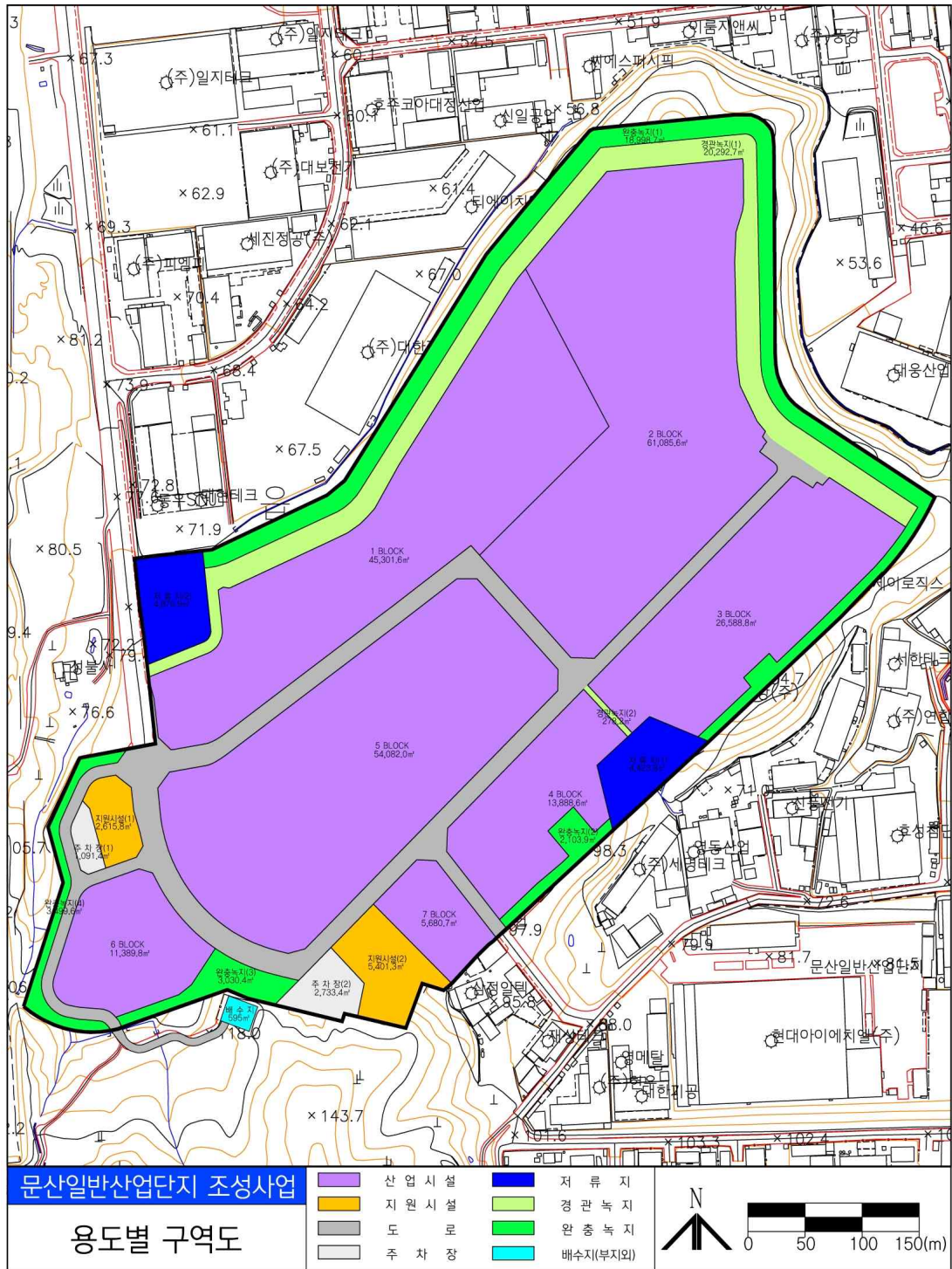
### 3. 지형도면 등 (도면제재 생략)

- 「토지이용규제기본법률」 제8조에 의한 지형도면 등은 토지이용규제정보 시스템(<http://luris.molit.go.kr>)에서 열람이 가능함.

### 4 관계도서 열람방법

- 관계도서는 경주시 기업지원과(☎054-760-2574)에 비치하여 일반인에게 보입니다. (관계도서 게재생략)

별첨 1 : 용도별 구역도(변경없음)

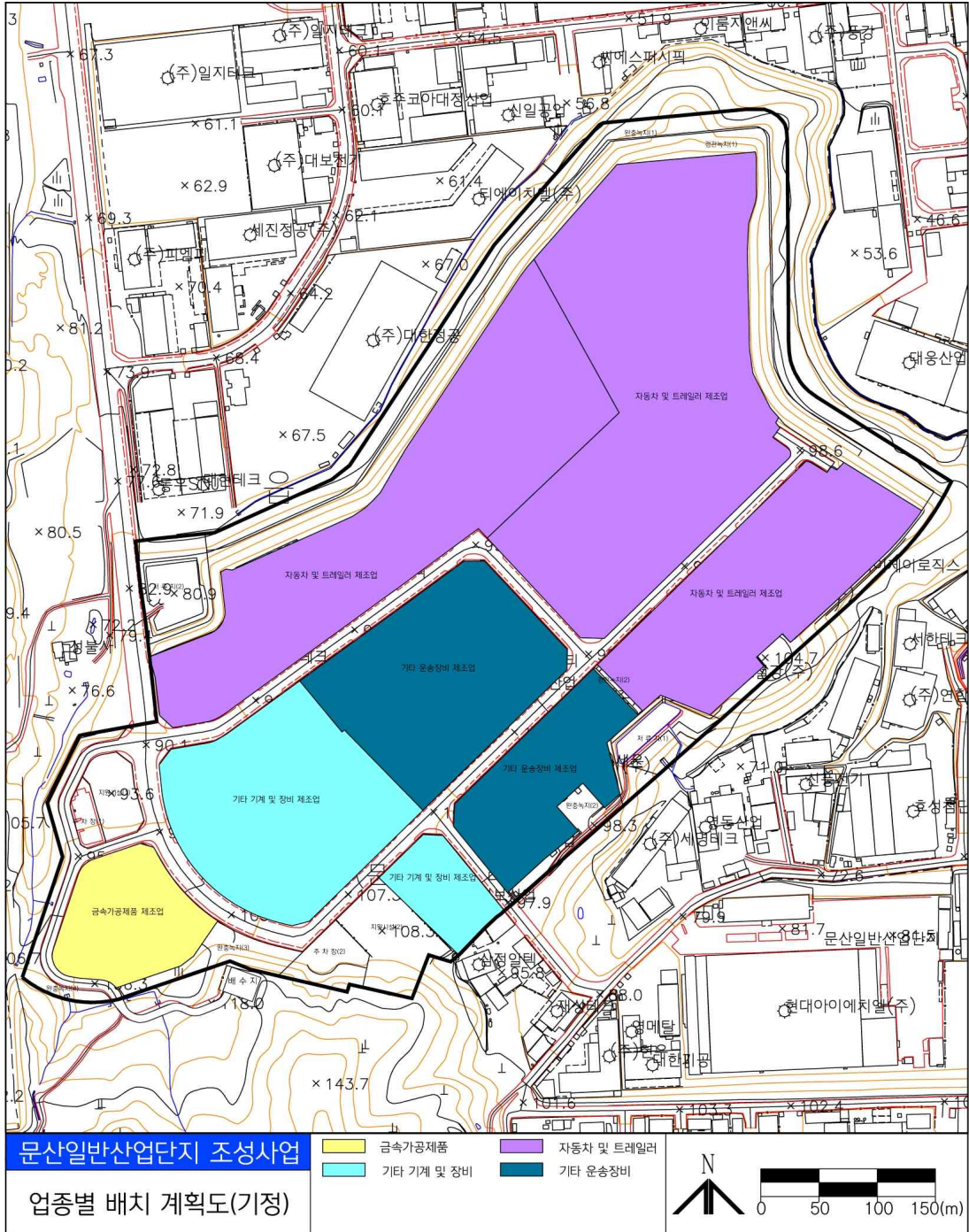


별첨 2 : 용도구역별 면적표(변경없음)

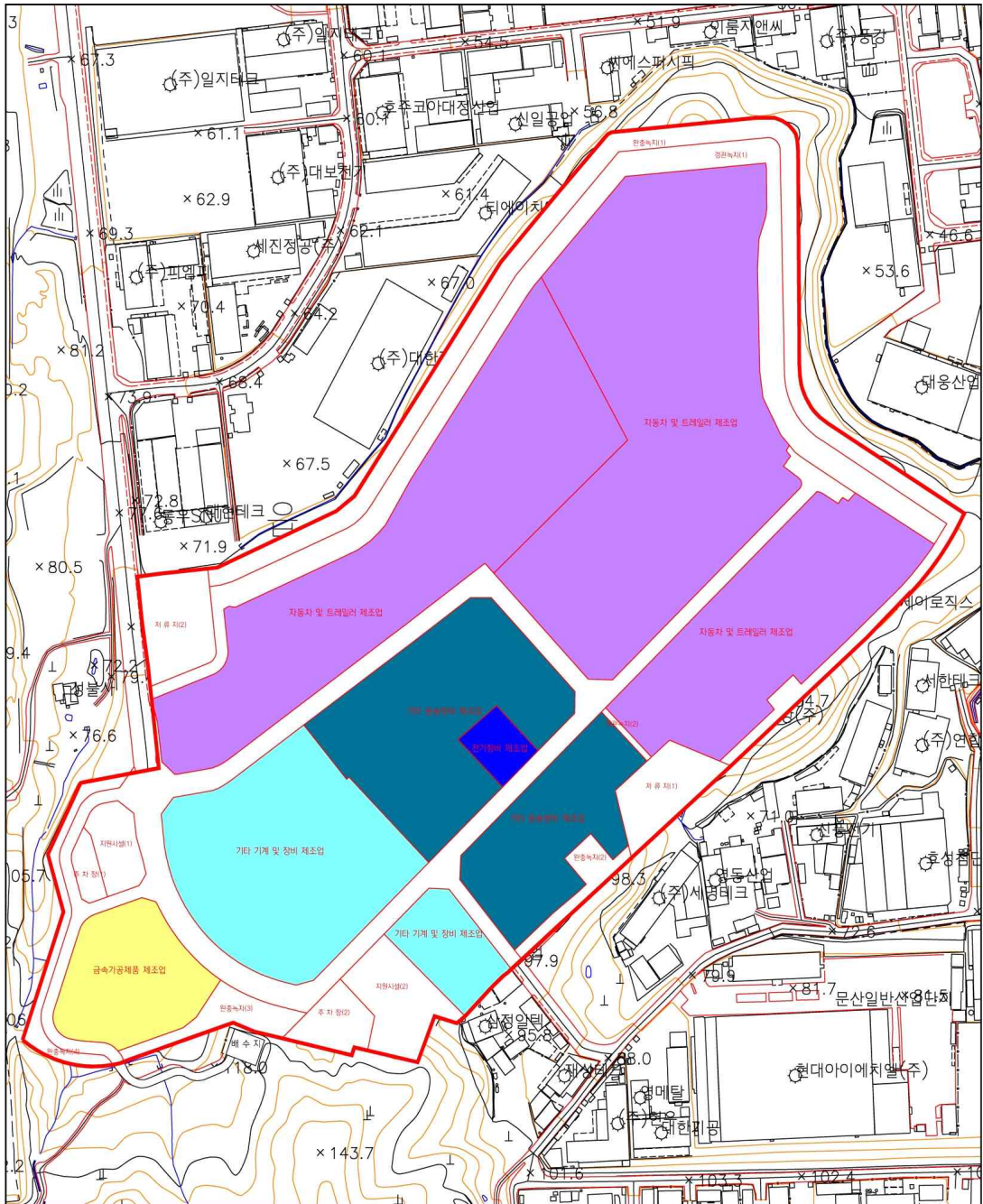
업종별 구분	면 적(m <sup>2</sup> )	구성비
계	576,012.4	100.0
산업시설용지	395,691.9	68.7
지원시설용지	8,017.1	2.5
공공시설용지	88,613.6	12.9
도로	27,284.6	8.7
주차장	3,824.8	1.2
저 류 지	9,300.7	3.0
녹지 구역	88,613.6	15.3
경 관 녹 지	20,570.9	6.5
완 충 녹 지	27,632.6	8.8

별첨 3 : 업종별 배치계획도(변경)

■ 기정



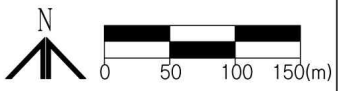
■ 변경



문산일반산업단지 조성사업

업종별 배치 계획도(변경)

- 금속가공제품
- 전기 장비
- 기타 기계 및 장비
- 자동차 및 트레일러
- 기타 운송장비



경상북도 고시 제2026-206호

## 문경 도시관리계획(용도지역) 결정(변경) 및 지형도면 등 고시

문경시 영순면 포내리 210번지 일원 문경 도시관리계획(용도지역) 결정(변경)에 대하여 「국토의 계획 및 이용에 관한 법률」 제30조 및 제32조, 「토지이용규제 기본법」 제8조의 규정에 따라 문경 도시관리계획 결정(변경) 및 지형도면 등을 다음과 같이 고시합니다.

2026년 6월 1일

경 상 북 도 지 사

### 1. 군관리계획 결정(변경) 및 지형도면 등 작성 취지

- 「국토의 계획 및 이용에 관한 법률」 제2조제4호 가목 규정에 의한 용도지역 변경에 관한 계획을 수립하는 것으로 계획적 개발과 체계적 관리를 도모하기 위함
- 「토지이용규제 기본법」 제8조제2항 규정에 의한 지형도면 등을 작성·고시함으로써 토지이용규제를 투명화하고자 함

## 2. 도시관리계획 결정(변경) 조서

### 가. 용도지역 결정(변경) 조서

구 분	면 적(m <sup>2</sup> )			비 고
	기 정	변 경	변 경 후	
생산녹지지역	95,637	감) 95,637	-	
자연녹지지역	-	증) 95,637	95,637	

#### ○ 용도지역 결정(변경) 사유서

도면 표시 번호	위 치	용도지역		면적 (m <sup>2</sup> )	용적률 (%)	결정(변경)사유
		기 정	변 경			
-	문경시 영순읍 포내리 210번지 일원	생산 녹지 지역	자연 녹지 지역	95,637	100.0	문경지역의 향후 주거환경 개선 을 위한 합리적인 토지이용을 유 도하고자 적정 용도지역으로 변경 하고자 함

## 3. 문경 도시관리계획 결정(변경) 및 지형도면 도서 : 도면게재 생략

※ 「토지이용규제 기본법」제8조에 의한 지형도면과 고시문 등은 토지이음([www.eum.go.kr](http://www.eum.go.kr))  
에서 열람 가능

4. 관계도서 등은 문경시청 도시과에 비치하여 일반인에게 보이며, 기타  
문의사항은 문경시청 도시과(☎054-550-6343)로 문의 하시기 바랍니다.

경상북도 고시 제2026-207호

## 금일반산업단지 용수공급 시설공사 일반수도사업 인가, 도시관리계획 결정 및 실시계획인가, 지형도면 고시

「수도법」 제17조 제1항 및 제3항에 따라 일반수도사업인가 및 고시하고, 「수도법」 제46조에 따라 협의된 도시관리계획의 결정 및 지형도면 등 고시, 실시계획인가에 대하여 「국토의 계획 및 이용에 관한 법률」 제30조, 제88조 및 「토지이용규제 기본법」 제8조 규정에 따라 고시합니다.

2026년 6월 1일

경 상 북 도 지 사

1. 사업의 명칭 : 금호일반산업단지 용수공급 시설공사

2. 사업시행자의 명칭 및 주소

가. 사업시행자 : 영천시장

나. 주 소 : 경상북도 영천시 시청로 16

3. 사업의 목적 및 내용

가. 사업목적 : 영천시 금호일반산업단지 일원의 생활 및 공업용수의 장래 수요에 맞추어 원활하고 안정적으로 용수를 공급하고자 함.

#### 나. 사업내용

구분	사업내용	비고
배수지	• V = 600m <sup>3</sup> (ø10.6m×He4.0m×2지)	
가압장	• Q = 1,200m <sup>3</sup> /일 [(0.417m <sup>3</sup> /min×75mH×2대(예비1대)]	
관로	• 송수관로 : D200mm × L1.0km • 배수관로 : D250mm × L0.1km	

4. 사업시행지의 위치 : 경상북도 영천시 금호읍 삼호리, 오계리 일원

#### 5. 급수구역 · 급수인구 및 급수량

급수구역	급수인구 (인)	일최대 급수량(m <sup>3</sup> /일)	일평균 급수량(m <sup>3</sup> /일)	1일 1인당 급수량(L/인·일)
금호일반산업단지 (삼호1리)	234	1,066	820	<ul style="list-style-type: none"> <li>• 491 (일최대)</li> <li>• 378 (일평균)</li> </ul>

#### 6. 사업시행기간 및 급수시작예정일

가. 사업시행기간 : 2025. 1. ~ 2026. 12.

나. 급수시작예정일 : 2026. 12.

**7. 수용·사용할 토지등의 조서와 그 지번·지목·면적 및 소유권 외의 권리의 명세**

토지의 소재지				지목	소유자 (관리청)	면적(m <sup>2</sup> )		비고
연번	읍,면	리	지번			공부상면적	편입면적	
1	금호읍	삼호리	산 41-5	임	영천시	1,501	1,501	
2	금호읍	삼호리	산 41-6	임	영천시	192	192	
합 계					-	1,693	1,693	

**8. 토지 등의 소유자와 이해관계인의 성명 및 주소**

토지의 소재지				지목	면적(m <sup>2</sup> )		소유자	주소	비고
연번	읍,면	리	지번		공부상면적	편입면적			
1	금호읍	삼호리	산 41-5	임	1,501	1,501	영천시	-	
2	금호읍	삼호리	산 41-6	임	192	192	영천시	-	
합 계					1,693	1,693			

**9. 도시관리계획(수도공급설비) 결정 및 지형도면 등 조서**

가. 도시관리계획 결정(변경) 내용

1) 수도공급설비

구분	도 면 표시번호	시설명	시설의 종류	위 치	면 적 (m <sup>2</sup> )			최초 결정일	비고
					기 정	변 경	변경후		
신설	금호1	금호배수지	배수시설	금호읍 삼호리 산41-5번지 일원	-	증) 1,693	1,693	-	

## 2) 결정사유서

도 면 표시번호	시 설 명	결 정 내 용	결 정 사 유
금호1	금호배수지	<ul style="list-style-type: none"> <li>◦ 수도공급설비(배수시설) 신설</li> <li>◦ 면적 A=1,693m<sup>2</sup></li> </ul>	<ul style="list-style-type: none"> <li>◦ 금호일반산업단지 일원에 안정적인 용수공급을 위한 배수시설 신설</li> </ul>

나. 도시관리계획 결정(변경) 도면 및 지형도면 : 도면게재 생략

※ 「토지이용규제기본법」 제8조에 의한 지형도면 등은 토지이음(<http://eum.go.kr>)에서 열람이 가능함.

## 10. 도시계획시설(수도공급설비)사업 실시계획인가

가. 사업시행지의 위치 : 영천시 금호읍 삼호리, 금계리 일원

나. 사업의 종류 및 명칭

- 1) 사업의 종류 : 도시관리계획(수도공급설비)사업
- 2) 명 칭 : 금호일반산업단지 용수공급 시설공사

다. 도시계획시설 결정 및 사업면적

- 1) 금호일반산업단지 배수지 A=1,693m<sup>2</sup>

라. 시행자의 성명 및 주소

- 1) 성 명 : 영천시장
- 2) 주 소 : 경상북도 영천시 시청로 16

마. 사업의 착수 및 준공예정일 : 인가일로부터 ~ 2026. 12.

※ 관련도서는 영천시 상수도사업소(054-339-7682)에 비치하고 이해관계자에게 열람 (관련도서 생략)

경상북도 고시 제2026-208호

## 가스공급량 측정의 적정성을 확보하기 위한 보정계수 적용에 관한 고시

「도시가스사업법」 제21조(가스공급량 측정의 적정성 확보) 및 같은 법 시행령 제11조(가스공급량 측정의 적정성 확보조치)에 의한 도시가스 온압보정계수를 다음과 같이 정 고시합니다.

2026년 6월 1일

경 상 북 도 지 사

### 1. 온압보정계수 개념

도시가스 온압보정계수는 가스의 유량을 측정하는 상태의 온도와 압력에서 기준 상태의 온도와 압력(0℃, 101,325Pa)으로 환산할 수 있는 상수를 말한다.

### 2. 온압보정계수

도시가스사별 적용지역 및 보정계수

공급권역	공급회사	온압보정계수	적용지역
제 1 권역	영남에너지서비스(주)_포항	0.9884	포항시, 영덕군, 울진군
제 2 권역	영남에너지서비스(주)_구미	0.9857	김천시, 성주군
		0.9892	구미시, 칠곡군
		0.9895	상주시
		0.9873	문경시
		0.9882	청도군
제 3 권역	서라벌도시가스(주)	0.9876	경주시
		0.9855	영천시
제 4 권역	대성청정에너지(주)	0.9871	안동시, 예천군, 의성군
		0.9827	영주시, 봉화군

### 3. 적용범위

- 가. 도시가스 온압보정계수는 최고압력이 2,451.7Pa 이하인 경우에 적용한다.
- 나. 최고압력이 2,451.7Pa를 초과하여 공급되는 경우의 사용량은 도시가스 사업법 제20조제1항에 따라 경상북도지사의 승인을 받은 ‘도시가스 공급규정’에서 정한 산정식에 따라 산정한다.

### 4. 적용방법

- 가. 사용량( $m^3$ )은 가스계량기의 검침량( $m^3$ )에 온압보정계수를 곱한 값으로 산정한다.

부 칙

- ① (시행일) 이 고시는 2026년 6월 1일부터 시행한다.
- ② (기존 고시의 폐지) 이 고시 시행과 동시에 경상북도 고시 제2025- 195호, 2025.5.29.) (가스공급량 측정의 적정성을 확보하기 위한 보정계수 적용에 관한 고시)는 폐지한다.



경 상 북 도

공 고

경상북도 공고 제2026-1124호

## 사방사업 토지사용통지 공시송달 공고

「사방사업법」 제9조 및 같은법 시행령 제5조 규정에 의거 토지소유자에게 사방사업 토지사용통지서를 통지하였으나 수취인 주소불분명, 폐문부재 등으로 송달이 불가능하여 「행정절차법」 제14조 제4항의 규정에 의거 다음과 같이 공시송달 공고합니다.

2026년 6월 1일

경 상 북 도 지 사

1. 제 목 : 사방사업 토지사용통지 공시송달 공고
2. 공고기간 : 공고일로부터 15일간
3. 공시송달 내역 : 붙임내역서 참조
4. 기타 자세한 사항은 경상북도산림환경연구원서부지원(☎054-420-8700)로 문의하시기 바랍니다. 끝.

2026년사방사업토지사용통지공시송달내역

연번	시군	읍면	리동	지 적 공 부			사방사업실행		토 지 사 용 내 역		소 유 자		비고
				지번	지목	지적 (㎡)	사업명	면적 (㎡)	사 용 기 간	사 용 자 재	주소	성명	
1	칠곡	약목	남계	823	임야	479	유역관리	15	2026.5.~2026.12.	돌, 잔디 등		신옥성	2026년도 산림유역관리사업 (칠곡 약목 남계)
2	칠곡	약목	남계	826	임야	83	유역관리	35	2026.5.~2026.12.	돌, 잔디 등	남계동	신옥성	2026년도 산림유역관리사업 (칠곡 약목 남계)
3	칠곡	약목	남계	828	임야	241	유역관리	100	2026.5.~2026.12.	돌, 잔디 등		신원성	2026년도 산림유역관리사업 (칠곡 약목 남계)
4	칠곡	약목	남계	830	전	79	유역관리	1	2026.5.~2026.12.	돌, 잔디 등		신옥성	2026년도 산림유역관리사업 (칠곡 약목 남계)
5	칠곡	약목	남계	831	답	595	유역관리	100	2026.5.~2026.12.	돌, 잔디 등	칠곡군 약목면 남계리 640	서상석	2026년도 산림유역관리사업 (칠곡 약목 남계)

경상북도 공고 제2026-1133호

## 부동산개발업 등록 공고

「부동산개발업의 관리 및 육성에 관한 법률」 제4조 제1항의 규정에 의한 부동산 개발업 신규등록 사항을 「같은 법률 시행규칙」 제6조의 규정에 의거 다음과 같이 공고합니다.

2026년 6월 1일

경 상 북 도 지 사

명 칭 (대표자)	등록일자	등록번호	자 본 금	주영업소 소재지
주식회사 홍성건설 (황진언)	2026. 5. 28.	경북260003	2,046,090천원	경북 경산시 진량읍 봉황길 23

경상북도 공고 제2026-1134호

## 정보통신공사업 양도·양수(분할합병) 등록 공고

정보통신공사업법 제17조에 의거 정보통신공사업을 양도·양수(분할합병) 등록하고 동법 제72조 및 동법시행령 제55조의 규정에 의거 다음과 같이 공고 합니다.

2026년 6월 1일

경 상 북 도 지 사

### □ 등록내역

양 도 자			양 수 자		
등록번호 (사업자등록번호)	상 호 (대표자)	영업 소재지	등록번호 (사업자등록번호)	상 호 (대표자)	영업 소재지
540103 (508-81-24903)	덕성정보 통신(주) (박중문)	대구광역시 서구 서대구로 173-1, 2층(평리동)	540103 (791-87-04103)	루미나 주식회사 (최효진)	경상북도 칠곡군 동명면 봉암3길 15

□ 수리일자 : 2026. 05. 26.

경상북도 공고 제2026-1139호

## 경상북도 지방공기업 회계감사인선임위원회 구성 및 운영에 관한 규칙제정안

「경상북도 지방공기업 회계감사인선임위원회 구성 및 운영에 관한 규칙」을 제정함에 있어 도민들에게 널리 알려 이에 대한 의견을 듣고자 「경상북도 자치법규 입법에 관한 조례」 제5조에 따라 다음과 같이 공고합니다.

2026년 6월 1일

경 상 북 도 지 사

### 1. 제정이유

- 「지방공기업법」 개정시행('26.1.1)에 따라 회계감사인선임위원회 구성 및 운영에 필요한 세부사항을 규정함으로써 회계감사인 선임 절차의 공정성 및 객관성을 확보하고 지방공기업 경영의 투명성을 강화하고자 함.

### 2. 주요내용

가. 규칙 제정의 목적과 적용범위에 관한 사항(안 제1조~2조)

- 나. 회계감사인선임위원회 운영에 관한 사항(안 제3조~9조)
- 다. 회계감사인 평가 및 선정, 계약체결에 관한 사항(안 제10조~11조)
- 라. 회계감사인 평가기준(별표)

**3. 제정안: 붙임**

**4. 의견제출**

이 규칙 제정안에 대하여 의견이 있는 기관·단체 또는 개인은 2026년 6월 21일까지 다음 사항을 기재한 의견을 경상북도지사(담당부서: 예산담당관)에게 제출하여 주시기 바랍니다.

- 가. 입법예고 사항에 대한 의견(찬,반 여부와 그 사유)
- 나. 성명(단체의 경우에는 단체명과 그 대표자 성명), 주소 및 전화번호
- 다. 제출방법: 서면, 팩스, 전화, 이메일, 방문 등
- 라. 보내실 곳

주소: 우)36759 경북 안동시 풍천면 도청대로 455 경북도청 예산담당관  
 전화: 054-880-2177 Fax 054-880-2189, 이메일: sukida@korea.kr

## 경상북도 규칙 제 호

## 경상북도 지방공기업 회계감사인선임위원회 구성 및 운영에 관한 규칙제정안

제1조(목적) 이 규칙은 「지방공기업법」 제35조의2에서 위임된 사항과 그 시행에 필요한 사항을 규정함을 목적으로 한다.

제2조(적용범위) 이 규칙은 「지방공기업법」 제49조에 따라 경상북도가 설립한 지방공사에 적용한다.

제3조(위원회의 기능) 경상북도 지방공기업 회계감사인선임위원회(이하 “위원회”라 한다)는 다음 각 호의 사항을 심의한다.

1. 회계감사인 선임에 관한 사항
2. 회계감사인 변경 및 해촉에 관한 사항
3. 그 밖에 위원장이 필요하다고 인정하는 사항

제4조(위원회의 구성) ① 위원회는 위원장과 부위원장 각 1명을 포함하여 7명 이상 10명 이하의 위원으로 성별을 고려하여 구성한다.

② 위원장은 기획조정실장이 되며, 부위원장은 예산담당관으로 한다.

③ 당연직 위원은 경상북도개발공사 업무 담당부서의 장, 경상북도문화관광공사 업무 담당부서의 장으로 한다.

④ 위촉직 위원은 다음 각 호의 어느 하나에 해당하는 사람 중에서 경상북도지사(이하 “도지사”라 한다)가 위촉한다.

1. 예산, 회계, 감사, 재무·경영, 법률 또는 지방공기업 분야에 3년 이상 종사한 경험이 있는 사람
2. 공인회계사, 세무사 등 관련 전문자격을 가진 사람
3. 그 밖에 위원회의 기능 수행에 적합하다고 도지사가 인정하는 사람

제5조(위원의 임기) 제4조제3항에 따라 위촉된 위원의 임기는 2년으로 하고, 한 차례만 연임할 수 있다.

제6조(위원의 제척·기피·회피) ① 위원이 다음 각 호의 어느 하나에 해당하는 경우에는 해당 안건의 심의·의결에서 제척된다.

1. 위원이나 그 배우자 또는 배우자였던 사람이 해당 안건의 당사자이거나 그 안건의 당사자와 공동권리자 또는 공동의무자인 경우
2. 위원이 해당 안건의 당사자와 친족이거나 친족이었던 경우
3. 위원이 해당 안건에 대하여 증언, 진술, 자문, 연구, 용역 또는 감정을 한 경우
4. 위원이나 위원이 속한 법인이 해당 안건의 당사자의 대리인이거나 대리인이었던 경우
5. 그 밖에 위원이 해당 안건과 직접적인 이해관계가 있다고 인정되는 경우

② 당사자는 위원에게 제1항 각 호에 따른 제척사유가 있거나 공정한 심의·의결을 기대하기 어려운 사정이 있는 경우에는 위원회에 기피 신청을

할 수 있고, 위원회는 의결로 이를 결정한다. 이 경우 기피 신청의 대상인 위원은 그 의결에 참여하지 못한다.

③ 위원 본인이 제1항 각 호 또는 제2항의 사유에 해당하는 경우에는 스스로 해당 안건의 심의·의결에서 회피하여야 한다.

제7조(위원의 해촉) 도지사는 위원이 다음 각 호의 어느 하나에 해당하는 경우에는 해당 위원을 해촉할 수 있다.

1. 심신장애로 직무를 수행할 수 없게 된 경우
2. 위원이 위원회 직무와 관련하여 알게 된 비밀을 누설하거나 그 내용을 개인적으로 이용할 경우
3. 직무와 관련된 비위사실이 있는 경우
4. 제6조제1항 각 호의 제척사유에 해당하거나 본인에게 심의의 공정성을 기대하기 어려운 사정이 있다고 판단되는 경우에 해당하는데도 불구하고 회피하지 않은 경우
5. 위원 스스로 직무를 수행하기 어렵다는 의사를 밝히는 경우
6. 그 밖에 직무태만, 품위손상 등 위원으로서의 자질이 부족하다고 인정된 경우

제8조(위원회의 운영) ① 위원장은 위원회의 회의를 소집하고 그 의장이 되며, 위원장이 부득이한 사유로 직무를 수행할 수 없을 때에는 부위원장이 그 직무를 대행한다.

② 위원회의 회의는 재적위원 과반수의 출석으로 개의하고, 출석위원

과반수의 찬성으로 의결한다.

③ 제2항에도 불구하고 부득이한 사유로 회의를 소집할 수 없는 경우 또는 사안이 긴급하여 회의를 소집할 시간적 여유가 없다고 판단되는 경우에는 서면으로 개최할 수 있다.

④ 위원회의 사무를 처리하기 위하여 간사 1명을 두며, 간사는 지방공기업 업무를 담당하는 팀장이 된다.

제9조(수당 등) 공무원이 아닌 위원이 회의에 참석할 때에는 예산의 범위 안에서 「경상북도위원회실비변상조례」에 따라 수당과 여비를 지급할 수 있다.

제10조(평가 및 선정방법) ① 회계감사인 선정을 위한 제안서 모집 및 접수는 지방공기업에서 주관하여 실시한다.

② 지방공기업은 제1항에 따라 접수된 제안서에 대해 사전검토를 실시한 후 위원회에 제출한다.

③ 위원회는 제2항에 따라 제출된 제안서에 대해 별표의 평가기준표에 따라 평가하며, 점수가 높은 자를 선정한다. 다만, 선임대상자가 선임을 포기하거나 결격사유가 발견된 경우에는 차순위자를 선임대상자로 결정한다.

④ 위원회는 제3항에 따라 선정된 선임대상자를 도지사에게 추천하고, 도지사는 선임 사실을 지방공기업의 장에게 지체 없이 통보한다.

제11조(계약체결) 제9조제4항에 따라 통보를 받은 지방공기업의 장은 해당

회계감사인과 계약을 체결하여야 하고, 계약일부터 15일 이내에 계약서 사본을 첨부하여 도지사에게 그 결과를 통보하여야 한다.

제12조(운영세칙) 이 규칙에서 규정한 것 외에 위원회의 운영에 필요한 사항은 위원회의 의결을 거쳐 위원장이 정한다.

부 칙

이 규칙은 공포한 날부터 시행한다.

[별표]

## 평가항목 및 평가기준표(제10조제3항 관련)

## 1. 평가항목 및 배점

구분	평가항목 및 평가내용	배점	평점					비고
			A	B	C	D	E	
[정량] 감사 수행 역량 (40)	① 업 력 - 법인설립일로부터 제안서 마감일까지의 업력	5	15년 이상 (5)	10년 이상 (4)	5년 이상 (3)	3년 이상 (2)	3년 미만 (1)	
	② 징계현황 - 최근 3년간 감독기관으로부터 받 은 징계처분 사실 (법인기준)	5	0건 이하 (5)	3건 미만 (4)	6건 미만 (3)	10건 미만 (2)	10건 이상 (1)	
	③ 전문인력 보유현황 - 제출일 기준 공인회계사 수 (수습공인회계사 제외)	10	20명 이상 (10)	15명 이상 (8)	10명 이상 (6)	5명 이상 (4)	5명 미만 (2)	
	④ 주요 사업실적 - 최근 2년간 공공기관 감사실적	20	10건 이상 (20)	8건 이상 (18)	6건 이상 (16)	4건 이상 (14)	4건 미만 (12)	
[정성] 감사 수행 계획 (60)	⑤ 소요예산 및 제안금액 평가 - 예산적정성 상대평가 - 감사 투입인력 및 투입시간대비 가격 합리성	10	매우 적절 (10)	적절 (8)	보통 (6)	미흡 (4)	매우 미흡 (2)	
	⑥ 사후서비스 제공 - 회계관련 자문서비스 제공 및 재무적 위험요소 개선 권고 등	10	매우 적절 (10)	적절 (8)	보통 (6)	미흡 (4)	매우 미흡 (2)	
	⑦ 감사전략의 적합성 - 공공기관 특성 이해도 및 지방공기업 결산지침 숙달 정도	15	매우 적절 (15)	적절 (13)	보통 (11)	미흡 (9)	매우 미흡 (7)	
	⑧ 감사인력의 적정성 및 전문성 - 감사 수행인력 구성원 수, 경력 및 경험, 자질 등에 전문성 등	25	매우 적절 (25)	적절 (20)	보통 (18)	미흡 (12)	매우 미흡 (10)	
합 계		100						

## 2. 평가방법

- 가. 정량평가는 증빙서류를 확인하여 평가한다.
- 나. 정성평가는 위원별 평가 점수 중 최고점과 최저점을 제외한 나머지 점수를 산술평균하여 산정한다. 단, 최저 또는 최고점이 2개 이상인 경우 하나만 제외한다.
- 다. 동점 발생 시 배점이 정성평가의 합계 점수가 높은 자를 선순위로 한다. 다만, 정성평가 점수도 같은 경우에는 평가에 참여한 위원의 의결로 결정한다

**자치규제 영향분석서**

1-1. 규제사무명	경상북도 지방공기업 회계감사인선임위원회 구성 및 운영에 관한 규칙제정안 (제4조4항 및 제6조)				
1-2. 규제유형 구분	<input checked="" type="checkbox"/> 신설 <input type="checkbox"/> 강화 <input type="checkbox"/> 존속기한 연장 <input type="checkbox"/> 기타				
1-3. 소관부서 및 작성자 인적사항	자치단체명	경상북도	작성자	이름	장속희
	담당부서	예산담당관		직급	지방행정주사
	국장	기획조정실장		연락처	054-880-2177
	과장	예산담당관		이메일	sukida@korea.kr
1-4. 규제조문 (근거법규 및 분류)	제4조(위원회의 구성) ④ 위촉직 위원은 다음 각 호의 어느 하나에 해당하는 사람 중에서 경상북도 지사(이하 “도지사”라 한다)가 위촉한다. 1. 예산, 회계, 감사, 재무·경영, 법률 또는 지방공기업 분야에 3년 이상 종사한 경험이 있는 사람 2. 공인회계사, 세무사 등 관련 전문자격을 가진 사람 3. 그 밖에 위원회의 기능 수행에 적합하다고 도지사가 인정하는 사람  제6조(위원의 제척·기피·회피) ① 위원이 다음 각 호의 어느 하나에 해당하는 경우에는 해당 안건의 심의·의결에서 제척된다. 1. 위원이나 그 배우자 또는 배우자였던 사람이 해당 안건의 당사자이거나 그 안건의 당사자와 공동권리자 또는 공동의무자인 경우 2. 위원이 해당 안건의 당사자와 친족이거나 친족이었던 경우 3. 위원이 해당 안건에 대하여 증언, 진술, 자문, 연구, 용역 또는 감정을 한 경우 4. 위원이나 위원이 속한 법인이 해당 안건의 당사자의 대리인이거나 대리인이었던 경우 5. 그 밖에 위원이 해당 안건과 직접적인 이해관계가 있다고 인정되는 경우 ② 당사자는 위원에게 제1항 각 호에 따른 제척사유가 있거나 공정한 심의·의결을 기대하기 어려운 사정이 있는 경우에는 위원회에 기피 신청을 할 수 있고, 위원회는 의결로 이를 결정한다. 이 경우 기피 신청의 대상인 위원은 그 의결에 참여하지 못한다. ③ 위원 본인이 제1항 각 호 또는 제2항의 사유에 해당하는 경우에는 스스로 해당 안건의 심의·의결에서 회피하여야 한다.  <input type="checkbox"/> 개별법 위임규제 <input checked="" type="checkbox"/> 자치사무 규제 <input type="checkbox"/> 기타(특별법·특례 등)				
	1-5. 규제의 내용	기존	규칙 제정에 따른 기존 조항 없음		
1-6. 피규제자 및 이해관계자	변경	해당없음			
	피규제자	해당사항 없음			
1-7. 비용대비 편익 또는 효과요약	이해당사자	지방공기업 및 일반 도민			
	해당없음				
1-8. 일몰설정 여부	일몰설정 여부	<input checked="" type="checkbox"/> 존속기한 미설정 <input type="checkbox"/> 존속기한 설정			
	존속기한 사유	지방공기업법 제36조의2의 신설조항에 대해 경상북도 지방공기업 회계감사인선임위원회 구성 및 운영에 관한 제정으로 존속기한 미설정은 불가피한 조치			

**2-1. 자치규제의 신설·강화 등의 필요성**

(1) 회계감사인선임위원회 위원 구성과 위원의 제척·기피·회피 조항은 지방공기업의 회계감사인선임 절차의 공정성 및 객관성을 확보하여 지방공기업 경영의 투명성을 강화하고자 하는 것임

**2-2. 자치규제의 목표·기대효과**

(1) 선임위원회는 관련 분야에 종사하거나 전문자격을 가진 사람으로 구성하여 제안서 평가, 선임대상자 평가 등의 기능을 수행하고 위원회 운영시 공정성 및 객관성 확보가 중요함에 따라 위원의 제척·기피·회피 규정을 포함함

**2-3. 목적·수단간 비례적 타당성**

(1) 지방공기업의 예산과 결산은 공공성과 전문성을 동시에 요구하므로, 해당 분야에 종사한 경험이 있는 사람이나 공인회계사·세무사 등 전문 자격을 갖춘 구성을 통해 심사의 객관성과 신뢰성을 확보하기 위한 사항으로 효율적인 위원회 운영을 위해 최소한의 실무경력이나 전문자격등 최소한으로 제한하는 것은 타당하며, 해당 안건 심의 시 공정성 및 객관성 확보가 중요함에 따라 위원의 제척·기피·회피 규정 마련의 장치도 필요함

**2-4. 자치규제의 지역경제로의 영향·파급효과 (※ 하기 각 내용 중 해당하는 경우만 작성)**

(1) 경쟁제한 요소에 대한 검토

신설·강화되는 자치규제로 인해 사업자의 수 또는 범위의 제한, 사업자의 경쟁 능력 제한, 사업자의 경쟁유인을 감소(협약가입 의무, 사업정보 공개 요구 등), 소비자에게 제공되는 선택과 정보를 제한하는가?		<input type="checkbox"/> 예 <input type="checkbox"/> 아니오
체크사유	해당사항 없음	

(2) 기업활동으로의 영향 검토

신설·강화되는 자치규제가 중소기업·소상공인을 대상으로 하는 경우, 중소기업의 규제부담 경감 및 형평성 제고를 위해 중소기업에게 규제를 차등화하여 적용하는가?		<input type="checkbox"/> 예 <input type="checkbox"/> 아니오
체크 사유	해당사항 없음	

(3) 우선허용·사후규제 관련 사항

신설·강화되는 자치규제는 「행정규제기본법」 제5조의 2에 제시된 우선허용·사후 규제 원칙을 적용하여 포괄적 네거티브 방식을 채택하거나 또는 향후 이러한 방식으로의 전환을 지향하고 있는가?		<input type="checkbox"/> 예 <input type="checkbox"/> 아니오
체크 사유	해당사항 없음	

## 2-5. 비용·편익(또는 효과) 분석·비교

- (1) 피규제자 및 규제로부터 영향을 받는 기타 이해당사자 : 해당사항 없음
- (2) 피규제자 및 이해당사자로서의 영향 : 해당사항 없음
- (3) 이해당사자별 비용(규제집행·감시비용 및 규제순응비용) : 해당사항 없음
- (4) 이해당사자별 편익 또는 효과 : 해당사항 없음
- (5) 비용과 편익(또는 효과)의 비교 : 해당사항 없음

## 2-6. 정책적 고려사항

## (1) 자치규제 정비계획

자치규제의 신설·강화로 발생하는 피규제자 등 이해당사자 또는 주민 및 지역 사회 구성원의 부담을 상쇄하기 위한 규제정비 추진사항 또는 계획은 고려하고 있는가?	<input type="checkbox"/> 예 <input type="checkbox"/> 아니오
체크 사유	해당사항 없음

## (2) 현재 기술수준 및 피규제자의 규제순응도

신설·강화되는 자치규제에 대해 피규제자가 기술적 또는 사회경제적인 이유로 해당 규제를 준수하지 않을 가능성이 있는가?	<input type="checkbox"/> 예 <input type="checkbox"/> 아니오
체크 사유	해당사항 없음

## (3) 이해당사자 협의·의견수렴 과정 및 결과

신설·강화되는 자치규제에 대해 자치법규 제·개정 전 피규제자 및 규제수혜자, 이해당사자의 협의, 의견수렴 또는 공론화 절차를 수행하였나?	<input type="checkbox"/> 예 <input type="checkbox"/> 아니오
체크 사유	해당사항 없음

피규제자 또는 규제수혜자, 기타 이해당사자가 신설·강화하는 규제에 대해 자치법규 제·개정 전 반대하거나 실익이 없다거나 또는 우려되는 사항에 대한 의견을 제시하였는가?	<input type="checkbox"/> 예 <input type="checkbox"/> 아니오
체크 사유	해당사항 없음

자치법규 제·개정 전 자치법규 제·개정 전 피규제자 또는 규제수혜자, 기타 이해당사자의 의견은 반영되었나? ※ 반대 또는 우려되는 의견이 없는 경우 “예”로 표기	<input type="checkbox"/> 예 <input type="checkbox"/> 아니오
체크 사유	해당사항 없음

## (4) 유사사례 검토결과

신설·강화되는 자치규제에 대해 국내외 유사사례를 검토하였는가?	<input type="checkbox"/> 예 <input type="checkbox"/> 아니오
체크 사유	해당사항 없음

(5) 자치규제 신설·강화시 행정적 영향요인 및 예상 애로사항

신설·강화되는 자치규제로 인해 피규제자 등 이해당사자에게 불필요한 행정적 부담을 지우거나, 행정 절차 등을 간소화할 여지는 있는가?		<input type="checkbox"/> 예 <input type="checkbox"/> 아니오
체크 사유	해당사항 없음	
신설·강화되는 자치규제가 시행되는 경우, 소속된 자치단체의 집행·감시에 있어서 인력·예산 등 애로사항 또는 문제점이 예상되는가?		<input type="checkbox"/> 예 <input type="checkbox"/> 아니오
체크 사유	해당사항 없음	

(6) 규제대안의 대체가능성 및 존속기한의 타당성

신설·강화되는 자치규제가 상위 행정기관으로부터 위임된 자치규제의 경우, 상위 법령 또는 자치법규의 위임 범위를 벗어나 과도하게 규제하고 있는가?		<input type="checkbox"/> 예 <input type="checkbox"/> 아니오
체크 사유	해당사항 없음	
신설·강화되는 자치규제를 대체할 수 있는 다른 수단(예: 자율규제, 강제조항보다 과태료·벌칙금 등 경제적 유인방식 등)은 없는가?		<input type="checkbox"/> 예 <input type="checkbox"/> 아니오
체크 사유	해당사항 없음	
신설·강화되는 자치규제에 대해 해당 규제대안의 존속기한, 재검토 기한과 그 사유는 적절히 제시되었는가?		<input type="checkbox"/> 예 <input type="checkbox"/> 아니오
체크 사유	해당사항 없음	

3-1. 분석결과 요약

구분	회계감사인선임위원회 위원 구성 및 제척·기피·회피 규정
규제당국 (지자체)	회계감사인선임위원회 구성은 관련 분야에 종사하거나 전문자격을 가진 사람으로 구성하여 제안서 및 선임대상자 평가 등의 기능을 수행하고 위원회 운영시 공정성 및 객관성 확보가 중요함에 따라 위원의 제척·기피·회피 규정은 타당함
피규제자	
규제수혜자 등 이해당사자	회계감사인 선정 방식 개선을 통해 감사의 독립성을 확보하고, 지방공기업 경영의 투명성 제고

3-2. 기타 의견 : 해당 규칙은 지방공기업법 개정시행(26.1.1)에 따라 회계감사인선임위원회 구성 및 운영에 필요한 세부사항을 규정하는 것임.

3-3. 별첨 : 해당없음

## 관련법령발취

### □ 지방공기업법

제35조의2(회계감사인의 선임 등) ① 지방자치단체의 장은 회계감사인을 선임하기 위하여 회계감사인선임위원회를 구성·운영하여야 한다.

② 제1항에 따른 회계감사인선임위원회의 구성·운영에 관한 사항은 지방자치단체의 규칙으로 정한다.

③ 회계감사인의 자격 제한, 회계감사인 선임 시 문서로 정할 사항 및 회계감사인의 권한 등에 관하여는 「주식회사 등의 외부감사에 관한 법률」 제9조제3항부터 제6항까지, 제10조제5항 및 제21조제1항을 준용한다. 이 경우 “감사인”은 “회계감사인”으로, “회사”는 “지방직영기업”으로, “감사인선임위원회”는 “회계감사인선임위원회”로 본다.

제66조(결산) ① 공사는 매 사업연도의 결산을 해당 사업연도가 끝난 후 2개월 이내에 완료하여야 한다.

② 공사는 결산 완료 후 결산서를 작성하고, 지방자치단체의 장이 선임하는 회계감사인에게 결산서를 제출하여 회계감사를 받아야 한다.

③ 공사는 제2항에 따라 작성된 결산서에 다음 각 호의 서류를 첨부하여 지체 없이 지방자치단체의 장에게 보고하고 승인을 받아야 한다.

1. 회계감사 보고서
2. 대통령령으로 정하는 서류

④ 제2항에 따른 회계감사인의 선임에 관하여는 제35조의2제1항 및 제2항을 준용한다.

⑤ 회계감사인의 자격 제한, 회계감사인 선임 시 문서로 정할 사항, 회계감사인의 권한 및 회계감사인, 이사 또는 감사 등의 공사 또는 제3자에 대한 손해배상책임 등에 관하여는 「주식회사 등의 외부감사에 관한 법률」 제9조제3항부터 제6항까지, 제10조제5항, 제21조제1항, 제31조제1항부터 제5항까지 및 제7항을 준용한다. 이 경우 “감사인”은 “회계감사인”으로, “회사”는 “공사”로, “감사인선임위원회”는 “회계감사인선임위원회”로, “제10조”는 “제66조제2항”으로 본다.

부 칙 〈법률 제20868호, 2025. 4. 1.〉

제2조(회계감사인의 선임 등에 관한 적용례) 제35조제3항, 제35조의2 및 제66조(제76조제2항에서 준용하는 경우를 포함한다)의 개정규정은 이 법 시행 이후 최초로 개시되는 회계연도의 회계감사를 위하여 회계감사인을 선임하는 경우부터 적용한다.

경상북도 공고 제2026-1140호

## 정보통신공사업 신규등록 공고

정보통신공사업법 제14조에 의거 정보통신공사업을 신규등록하고 같은 법 제72조 및 같은 법 시행령 제55조의 규정에 의거 다음과 같이 공고 합니다.

2026년 6월 1일

경 상 북 도 지 사

등록번호 (사업자등록번호)	상호 (대표자)	영업 소재지	등록일자
540557 (654-88-03699)	주식회사 비전네트 (이승혁)	경상북도 예천군 호명읍 행복4길 25, 가동 706호(트레젠웰가)	2026.05.27.

끝.



시 군

고 시



**2. 도로구역 결정(경미한 변경) 사유**

- 지적 분할측량 결과 반영, 사유지(1필지) 편입토지에서 제외

**3. 해당 도로공사의 사업 시행기간**

- 도로구역 결정 고시일 ~ 도로구역결정 고시일로부터 7년

**4. 수용 또는 사용할 토지의 세목**

- 붙임 토지세목조서 참조

**5. 도면의 열람기간 및 열람장소**

- 열람기간 : 2026. 6. 2. ~ 2026. 6. 17.(15일간)

- 열람장소 : 경상북도 경주시 도로과

**6. 지형도면 등 : 열람장소에 비치**

- 토지이용규제기본법 제8조 및 동법 시행령 제7조에 따른 지형도면 등은 토지이음 (<http://www.eum.go.kr>)에서 열람이 가능 (도면게재 생략)

※ 토지이용규제 기본법 제8조에 따른 지형도면 고시는 열람장소에 비치함으로써 같음하며, 별도도면의 시보 게재는 생략함

토 지 세 목 조 서

연번	소재지	지번 (원래 지번)	지목	면적(m <sup>2</sup> )				소유자				권리자		비고	
				공부상 면적		편입면적		성명	주소	성명	주소	성명	주소		
				당초	변경	당초	변경								
				당초	변경	당초	변경								
계		96	필지	95,239	94,793	27,972	28,026								
1	석장동	산95-18	임	1,494	1,494	916	916	경주시	경주시	경주시					
2	석장동	산95-10	답	23	23	23	23	경주시	경주시	경주시					
3	석장동	952-2	답	238	238	172	172	경주시	경주시	경주시					
4	석장동	956-1	답	214	214	69	69	경주시	경주시	경주시					
5	석장동	산95-20	임	493	493	493	493	경주시	경주시	경주시					
6	석장동	산95-26	임	21	21	21	21	경주시	경주시	경주시					
7	석장동	959-4	답	174	174	71	71	경주시	경주시	경주시					
8	석장동	산95-19	임	155	155	155	155	경주시	경주시	경주시					
9	석장동	산95-25	임	25	25	25	25	이0회	경주시	경주시					
10	석장동	959-3	답	79	79	37	37	경주시	경주시	경주시					

연번	소재지	지번 (원래 지번)	지목	면적(㎡)			소유자		권리자		비고
				공부상 면적	편입면적		성명	주소	성명	주소	
					당초	변경					
11	석장동	산95-23	임	62	62	62	경주시	경주시			
12	석장동	산95-17	임	646	646	646	경주시	경주시			
13	석장동	960-1	답	259	120	120	경주시	경주시			
14	석장동	산95-29	임	945	945	945	경주시	경주시			
15	석장동	961-8	답	438	438	438	경주시	경주시			
16	석장동	961-13	답	57	57	-	김0미	-	경주시 현0면 금0리 000-0 새0첸0릴000-0000		제외
17	석장동	산95-28	임	95	95	95	경주시	경주시			
18	석장동	산95-16	임	171	171	122	황0태 외 1인	경주시			
19	석장동	산95-27	임	260	260	260	경주시	경주시			
20	석장동	961-6	답	568	438	438	경주시	경주시			
21	석장동	961-5	답	327	273	273	경주시	경주시			
22	석장동	1265	도	664	306	306	국 (건설부)	국 (건설부)			

연번	소재지	지번 (원래 지번)	지목	면적(㎡)				소유자			권리자		비고	
				공부상 면적		편입면적		성명	주소	성명	주소			
				당초	변경	당초	변경							
23	석장동	962-1	답	381	381	267	267	경주시	경주시					
24	석장동	963-1	답	248	248	177	177	경주시	경주시					
25	석장동	965-4 (965-1)	답	661	270	270	270	경주시 외 2인	경주시 외 1인				분할측량	
26	석장동	산189-8 (산189-6)	임	880	825	714	825	손0익	미등기4	-		손0익 (토지 대장)	경주시 석0동 000	분할측량 오기(소유자) 정정
27	석장동	967-1 (967)	답	185	185	76	76	경주시 외 2인	경주시 외 1인					
28	석장동	968-9	답	121	121	121	121	경주시	경주시					
29	석장동	968-1	도	26	26	26	26	경주시	경주시					
30	석장동	969-1	답	332	332	219	219	경주시	경주시					
31	석장동	974	답	264	264	264	264	경주시	경주시					
32	석장동	산132	구	2,315	2,315	148	148	국 (건설부)	국 (건설부)					
33	석장동	산87-4	임	13,989	13,989	6,221	6,221	경주시	경주시					
34	석장동	973-1	임	653	653	400	400	경주시	경주시					

연번	소재지	지번 (원래 지번)	지목	면적(㎡)			소유자		권리자		비고
				공부상 면적	편입면적	면적	성명	주소	성명	주소	
				당초	변경	당초	변경	당초	변경		
35	석장동	968-7	답	687	687	687	687	경주시	경주시		
36	석장동	산87-5	임	42,877	42,877	141	141	석장00회	석장00회	경주시 석0동 000-0	
37	현곡면 상구리	산36-6	임	910	910	181	181	경주시	경주시		
38	현곡면 상구리	1077-8	임	4,657	4,657	2,573	2,573	경주시	경주시		
39	현곡면 상구리	1077-9	임	1,066	1,066	462	462	경주시	경주시		
40	현곡면 상구리	1077-12	창	344	344	213	213	경주시	경주시		
41	현곡면 상구리	1077-5	임	76	76	76	76	경주시	경주시		
42	현곡면 상구리	1076-2	도	63	63	32	32	경주시	경주시		
43	현곡면 상구리	1217	도	192	192	192	192	국 (건설부)	국 (건설부)		
44	현곡면 상구리	1077-7	전	711	711	211	211	경주시	경주시		
45	현곡면 상구리	1075-1	임	1,493	1,493	1,194	1,194	경주시	경주시		
46	현곡면 상구리	1077-10	임	191	191	83	83	경주시	경주시		

연번	소재지	지번 (원래 지번)	지목	면적(㎡)				소유자				권리자		비고	
				공부상 면적		편입면적		성명	주소	성명	주소				
				당초	변경	당초	변경								
47	현곡면 상구리	1075-2	전	858	858	291	291	당초	변경	경주시	경주시				
48	현곡면 상구리	1078-2	대	219	219	45	45	경주시	경주시	경주시	경주시				
49	현곡면 상구리	1072-1	임	606	606	70	70	경주시	경주시	경주시	경주시				
50	현곡면 상구리	1073-1	전	740	740	172	172	경주시	경주시	경주시	경주시				
51	현곡면 상구리	1074	전	298	298	201	201	경주시	경주시	경주시	경주시				
52	현곡면 상구리	1215	도	307	307	247	247	국 (건설부)	국 (건설부)	국 (건설부)	국 (건설부)				
53	현곡면 상구리	1061-6	도	152	152	152	152	경주시	경주시	경주시	경주시				
54	현곡면 상구리	1067-3	도	40	40	4	4	경주시	경주시	경주시	경주시				
55	현곡면 상구리	1066-3	도	36	36	3	3	경주시	경주시	경주시	경주시				
56	현곡면 상구리	1063-3	도	159	159	32	32	경주시	경주시	경주시	경주시				
57	현곡면 상구리	1061-7	답	2,457	2,457	1,760	1,760	경주시	경주시	경주시	경주시				
58	현곡면 상구리	1061-8	답	1,934	1,934	864	864	경주시	경주시	경주시	경주시				

연번	소재지	지번 (원래 지번)	지목	면적(㎡)				소유자				권리자		비고	
				공부상 면적		편입면적		성명	주소	성명	주소	성명	주소		
				당초	변경	당초	변경								당초
59	현곡면 상구리	1061-5	도	109	109	39	39	경주시	경주시	경주시	경주시				
60	현곡면 상구리	1061-4	도	23	23	10	10	경주시	경주시	경주시	경주시				
61	현곡면 상구리	1059-1	답	312	312	68	68	경주시	경주시	경주시	경주시				
62	현곡면 상구리	1062	임	50	50	7	7	경주시	경주시	경주시	경주시				
63	현곡면 상구리	산147	구	298	298	194	194	국 (건설부)	국 (건설부)	국 (건설부)	국 (건설부)				
64	현곡면 상구리	1061-3	도	7	7	7	7	경주시	경주시	경주시	경주시				
65	현곡면 상구리	1060-3	도	3	3	3	3	경주시	경주시	경주시	경주시				
66	현곡면 상구리	1058-2	도	7	7	7	7	경주시	경주시	경주시	경주시				
67	현곡면 상구리	1055-2	도	13	13	13	13	경주시	경주시	경주시	경주시				
68	현곡면 상구리	1055-3	답	174	174	25	25	경주시	경주시	경주시	경주시				
69	현곡면 상구리	1062-32	임	148	148	37	37	경주시	경주시	경주시	경주시				
70	현곡면 상구리	1224	도	631	631	343	343	국 (건설부)	국 (건설부)	국 (건설부)	국 (건설부)				

연번	소재지	지번 (원래 지번)	지목	면적(㎡)				소유자				권리자		비고	
				공부상 면적		편입면적		성명	주소	성명	주소	성명	주소		
				당초	변경	당초	변경								당초
71	현곡면 상구리	1058-3	답	204	204	40	40	경주시	경주시	경주시	경주시				
72	현곡면 상구리	1052-7	전	26	26	4	4	경주시	경주시	경주시	경주시				
73	현곡면 상구리	1054-4	전	519	519	328	328	경주시	경주시	경주시	경주시				
74	현곡면 상구리	1054-5	도	175	175	175	175	경주시	경주시	경주시	경주시				
75	현곡면 상구리	1048-3	답	765	765	202	202	경주시	경주시	경주시	경주시				
76	현곡면 상구리	1048-2	도	7	7	7	7	경주시	경주시	경주시	경주시				
77	현곡면 상구리	1054-6	전	46	46	13	13	경주시	경주시	경주시	경주시				
78	현곡면 상구리	1053-4	묘	135	135	135	135	문0환	미등기5	-	문0환 (토지 대장)	경주시 동0동			오기 (소유자) 정정
79	현곡면 상구리	1053-2	도	96	96	96	96	경주시	경주시	경주시	경주시				
80	현곡면 상구리	1052-6	전	101	101	57	57	경주시	경주시	경주시	경주시				
81	현곡면 상구리	1051-3	전	263	263	100	100	경주시	경주시	경주시	경주시				
82	현곡면 상구리	1052-2	도	17	17	17	17	경주시	경주시	경주시	경주시				

연번	소재지	지번 (원래 지번)	지목	면적(㎡)			소유자			권리자		비고
				공부상 면적	편입면적		성명	주소	성명	주소		
					당초	변경					당초	
83	현곡면 상구리	1051-2	도	132	132	125	경주시	경주시	경주시			
84	현곡면 상구리	1050-2	도	102	102	86	경주시	경주시	경주시			
85	현곡면 상구리	1050-1	답	618	618	408	경주시	경주시	경주시			
86	현곡면 상구리	1039-5	답	458	458	24	경주시	경주시	경주시			
87	석장동	968-6	도	80	80	80	경주시	경주시	경주시			
88	현곡면 상구리	산35-3	임	739	739	344	경주시	경주시	경주시			
89	현곡면 상구리	1076-4	진	19	19	19	김0광	경주시	경주시			
90	현곡면 상구리	1076-3	진	8	8	8	경주시	경주시	경주시			
91	현곡면 상구리	1075-3	진	11	11	11	경주시	김0광	경주시			오기 (소유자) 정정
92	석장동	산95-24	임	159	159	159	임0백	경주시	경주시			
93	석장동	산95-22	임	18	18	18	김0태 외 2인	경주시	경주시			
94	석장동	산89-5	임	3	3	3	손0익	미동기3	손0익 (토지 대장)	경주시 석0동 000		오기 (소유자) 정정

연번	소재지	지번 (원래 지번)	지목	면적(m <sup>2</sup> )			소유자		권리자		비고
				공부상 면적	편입면적	면적	성명	주소	성명	주소	
95	석장동	산89-2	임	당초	204	변경	당초	변경	손0의 (토지 대장)	경주시 석0동 000	오기 (소유자) 정정
				변경	204	204	손0의	미등기1	-	-	
96	석장동	산89-4	임	당초	23	변경	당초	변경	손0의 (토지 대장)	경주시 석0동 000	오기 (소유자) 정정
				변경	23	23	손0의	미등기2	-	-	

경산시 고시 제2026-97호

## 경산시 자원회수시설 증설 민간투자사업 실시계획 (변경)승인 고시

민간투자사업로 추진하는 『경산시 자원회수시설 증설 민간투자사업』에 대하여 「사회기반시설에 대한 민간투자법」 제15조 및 같은 법 시행령 제16조에 따라 아래와 같이 실시계획(변경)을 승인하고 다음과 같이 고시합니다.

2026년 06월 01일

경 산 시 장

1. 사업의 명칭 : 경산시 자원회수시설 증설 민간투자사업

### 2. 사업시행자

가. 법 인 명 : 경산클린에너지 주식회사

나. 대 표 자 : 김대규

다. 법인등록번호 : 134111-0610530

라. 주 소 : 경기도 안양시 만안구 일직로 88, 9층(석수동, 케이타워본관)

### 3. 사업의 목적 및 개요(변경없음)

#### 가. 사업의 목적

- 1) 가연성폐기물 증가에 따른 안정적 폐기물처리
- 2) 자원회수시설 증설에 의한 폐기물 직매립 방지로 기존 위생매립장 사용기간 연장

#### 나. 사업의 개요

- 1) 위 치 : 경산시 용성면 용산리 247번지 일원
- 2) 면 적 : 104,536㎡

(금회 증설부지\_기정: 4,867.22㎡ → 변경 4,879.22㎡\_TMS실(증설)반영)

- 3) 사업규모 : 소각시설(70톤/일), 여열회수시설(1,900kW),  
하수찌꺼기 건조시설(10톤/일)

- 4) 사 업 비 : 총사업비 : 43,912백만원(불변)

(국비 8,862 도비 197 민자 29,453 원인자부담금 5,400)

총투자비 : 51,988백만원(경상)

(국비 12,640 도비 274 민자 32,661 원인자부담금 6,413)

\* 준공정산시 총투자비 확정됨에 따라 변경예정

### 4. 사업시행기간

#### 가. 공사기간

기정 : 2023. 08. ~ 2026. 5.

변경 : 2023. 08. ~ 2026. 9.

나. 무상사용기간 : 준공일로부터 20년간

#### 5. 실시계획(변경)인가 사유

- 공사기간 연장(4개월)에 따른 공사기간 변경, 총투자비(물가반영) 변경, TMS실 부지 반영

6. 사업대상(변경없음) : 경산시 전지역 생활폐기물 및 하수슬러지 처리

#### 7. 사업시행방법(변경없음)

- 「사회기반시설에 대한 민간투자법」에 의한 BTO-a(Build Transfer Operate-adjusted) 방식

8. 실시계획(변경)승인조건 : “붙임”

9. 사용 또는 수용할 토지 조서 : “붙임”

#### 10. 실시계획 (변경)승인 관련 서류 열람기간 및 장소

가. 열람기간 : 사업시행 기간 내

나. 열람 및 문의장소 : 경산시 환경시설사업소(053-810-6271)

다. 열람서류 및 도면

- 1) 위치도 및 지적도에 의해 작성된 용지도
- 2) 계획평면도 및 실시설계도서
- 3) 공사시방서와 공사비 산출근거 및 자금조달계획에 관한 사항
- 4) 기타 실시계획 승인관련 사항

**11. 수용 또는 사용할 토지 명세서(변경없음)**

일련 번호	소재지	지번	지목	면적(㎡)		토지소유자		관계인			비고 (지분)
				공부 면적	편입 면적	성명	주 소	성명	주소	권리의 종류 및 내용	
	계(4필지)			104,536	104,536						
1	경산시 용성면 용산리	247	잡	42,232	42,232	경산시	경산시 남매로 159				
2	경산시 용성면 용산리	산38	임	15,975	15,975	경산시	경산시 남매로 159				
3	경산시 용성면 용산리	산38-2	임	45,832	45,832	경산시	경산시 남매로 159				
4	경산시 용성면 용산리	467-4	도	497	497	경산시	경산시 남매로 159				

영양군 고시 제2026-39호

## 영양 군관리계획(도로, 교통광장) 결정(변경) 및 지형도면 등 고시

영양군 영양읍 동부리 일원의 영양 군관리계획(도로, 교통광장) 결정(변경)에 대하여 「국토의 계획 및 이용에 관한 법률」 제30조 및 제32조, 「경상북도 사무위임조례」 제2조, 「토지이용규제 기본법」 제8조의 규정에 따라 영양 군관리계획 결정(변경)과 지형도면 등을 다음과 같이 고시합니다.

2026년 6월 1일

영 양 군 수

### 1. 군관리계획 결정(변경) 및 지형도면 등 작성 취지

- 가. 「국토의 계획 및 이용에 관한 법률」 제2조제4호 다목의 규정에 의한 기반시설의 설치·정비 또는 개량에 관한 계획을 수립하는 것으로 계획적 개발과 체계적 관리를 도모하기 위함
- 나. 또한 「토지이용규제 기본법」 제8조제2항의 규정에 의한 지형도면 등을 작성·고시함으로써 토지이용규제를 투명화하고자 함

2. 영양 군관리계획 결정(변경) 조서

가. 교통시설 결정(변경) 조서

1) 도로

구분	규모			연장 (m)	기점	종점	사용 형태	주요 경과지	최초 결정일	비고
	등급	류별 번호	폭원 (m)							
기정	중로	2	2	2,075	동부리 13-2	중로2-1 서부리 482-2	일반 도로	-	경북고 제131호 (1977.04.28.)	
변경	중로	2	2	1,110	교통광장② 동부리142-2	중로2-1 서부리 482-2	일반 도로	-	경북고 제131호 (1977.04.28.)	노선 분할
신설	중로	2	5	674	동부리 13-2	교통광장② 동부리 95-2	일반 도로	-	-	
기정	소로	1	2	454	동부리 186-1	소로2-19 동부리 170-7	일반 도로	-	영양군 제66호 (2020.06.29.)	
변경	소로	1	2	451	동부리 186-1	소로1-8 동부리 170-7	일반 도로	-	영양군 제66호 (2020.06.29.)	
기정	소로	2	19	199	중로2-2 동부리137-1	소로1-2 동부리170-1	일반 도로	-	경북고시 제18호 (2004.08.23.)	
변경	소로	1	8	169	교통광장② 동부리137-5	소로1-2 동부리170-9	일반 도로	-	경북고시 제18호 (2004.08.23.)	
기정	소로	2	1	735	중로2-2 동부리101-2	소로3-62 서부리 631-1	일반 도로	-	경북고시 제43호 (1978.02.14.)	
변경	소로	2	1	654	교통광장② 동부리101-2	소로3-62 서부리 631-1	일반 도로	-	경북고시 제43호 (1978.02.14.)	

구분	규모			기능	연장 (m)	기 점	종 점	사용 형태	주 요 경과지	최 초 결정일	비고
	등급	류별	번호								
기정	소로	2	16	국지도로	285	소로2-17 동부리174-20	소로2-19 동부리174-8	일반 도로	-	경북고시 제18호 (2004.08.23.)	
변경	소로	2	16	국지도로	278	소로2-17 동부리174-20	소로1-8 동부리174-8	일반 도로	-	경북고시 제18호 (2004.08.23.)	
기정	소로	2	18	국지도로	600	중로2-2 동부리101-5	소로2-1 동부리190-1	일반 도로	-	경북고시 제18호 (2004.08.23.)	
변경	소로	2	18	국지도로	556	교통광장② 동부리101-35	소로2-1 동부리190-1	일반 도로	-	경북고시 제18호 (2004.08.23.)	

2) 도로 결정(변경) 사유서

변경전 도로명	변경후 도로명	변경 내용	변경 사유
중로2-2호선	중로2-2호선	<ul style="list-style-type: none"> <li>노선 분리에 따른 노선 단축 - L = 2,075 → 1,110m, 감)965m</li> </ul>	<ul style="list-style-type: none"> <li>2호 교통광장 신설에 따른 노선 분리</li> </ul>
	중로2-5호선	<ul style="list-style-type: none"> <li>노선 분리에 따른 노선 신설 - L = 674m</li> </ul>	<ul style="list-style-type: none"> <li>2호 교통광장 신설에 따른 노선 분리</li> </ul>
소로1-2호선	소로1-2호선	<ul style="list-style-type: none"> <li>노선 단축 - L = 454 → 451m, 감) 3m</li> </ul>	<ul style="list-style-type: none"> <li>소로1-8호선 확선에 따른 노선 단축</li> </ul>
소로2-19호선	소로1-8호선	<ul style="list-style-type: none"> <li>폭원 확장 및 노선 단축 - B = 8 → 10m, 증) 2m</li> <li>- L = 199 → 169m, 감) 30m</li> <li>도로명 변경 - 소로2-19호선 → 소로1-8호선</li> </ul>	<ul style="list-style-type: none"> <li>실시설계 반영에 따른 도로 폭원확장 및 2호 교통광장 신설에 따른 노선 단축</li> </ul>

변경전 도로명	변경후 도로명	변경 내용	변경 사유
소로2-1호선	소로2-1호선	• 노선 단축 - L = 735 → 654m, 감) 81m	• 2호 교통광장 신설에 따른 노선 단축
소로2-16호선	소로2-16호선	• 노선 단축 - L = 285 → 278m, 감) 7m	• 소로1-8호선 확폭에 따른 노선 단축
소로2-18호선	소로2-18호선	• 노선 단축 - L = 600 → 556m, 감) 44m	• 2호 교통광장 신설에 따른 노선 단축

나. 공간시설 결정(변경) 조서

1) 광장

구분	도면 표시 번호	시설명	시설의 종류	위치	면 적 (㎡)		최초 결정일	비고
					기정	변경 후		
신설	②	광장	교통광장	영양읍 동부리 136-1번지 일원	-	증)6,628	6,628	-

2) 광장 결정(변경) 사유서

도면표시 번호	시설명	결정(변경)내용	결정(변경)사유
②	광장	• 교통광장 신설 - A = 6,628㎡	• 회진교차로를 설치하여 교통흐름을 개선하여 안전하고 편리한 교통소통을 도모하고 쾌적한 도심환경을 조성하고자 함

**3. 영양 군관리계획 결정(변경) 도면 및 지형도면 : 붙임 도면과 같음**

(도면게재 생략)

※ 「토지이용규제기본법」제8조에 의한 지형도면 등은 토지이용 홈페이지(<http://www.eum.go.kr>)에서 열람이 가능함.

**4. 기타 자세한 사항은 영양군 지역개발과(☎054-680-6341)로 문의하시기 바랍니다.**



시 군

공 고

구미시 공고 제2026-1671호

## 구미 도시계획시설(공원)사업 완료 공고

구미 도시계획시설(공원)사업 실시계획인가를 받아 시행한 도시계획시설 사업이 준공됨에 따라 『국토의 계획 및 이용에 관한 법률』 제98조 및 같은 법 시행령 제102조의 규정에 따라 아래와 같이 공고합니다.

2026. 06. 1.

구 미 시 장

1. 사업시행지의 위치	○ 경상북도 구미시 봉곡동 437-2번지 일원								
2. 사업의 종류 및 명칭	○ 종 류 : 구미 도시계획시설(갯골어린이공원) 사업 ○ 명 칭 : 구미 봉곡동 갯골 어린이공원 조성공사								
3. 사업의 규모	<table border="1"> <thead> <tr> <th>구 분</th> <th>시설명</th> <th>규모 및 내역</th> <th>비 고</th> </tr> </thead> <tbody> <tr> <td>공원</td> <td>공원</td> <td>· 면적 : 2,117.5㎡</td> <td></td> </tr> </tbody> </table>	구 분	시설명	규모 및 내역	비 고	공원	공원	· 면적 : 2,117.5㎡	
구 분	시설명	규모 및 내역	비 고						
공원	공원	· 면적 : 2,117.5㎡							
4. 사업시행자 주소 및 성명	○ 주 소 : 경상북도 구미시 야은로 11길 27, 2층 ○ 성 명 : (주)씨엔비네트웍스 대표자 최용현								
5.사업시행기간	○ 2026. 1. 12. ~ 2026. 5. 31. (완료일 : 2026.5.20.)								



기 타

고 시

낙동강유역환경청 고시 제2026-309호

## 하천점용(일시점용)허가 고시

하천법 시행령 제38조에 따라 아래와 같이 하천점용(일시점용) 허가를 하였기에 이를 고시합니다.

2026년 6월 1일

낙동강유역환경청장

하천의 명칭	감천(국가하천)
점용자 성명 및 주소	성명 : 김천시장(관광정책과) 주소 : 경상북도 김천시 시청1길 1 (신음동)
점 용 위 치 및 면적	위치 : 경상북도 김천시 지좌동 958 일원(황산폭포 맞은편 감천변) 면적 : 일시 300㎡
점 용 목 적 및 시 설 개 요	○ 점용목적 : 부교 설치(2026 김천 전국 그래피티 페스타 부대시설) ○ 시설개요 : 수상부 - 수상 부교 1개소(L:120m×B:2.5m) ☞ 설치 2일(6.10.~6.11.), <b>행사기간 2일(6.13.~6.14.)</b> , 철거 2일(6.15.~6.16.)
점 용 기 간	2026년 6월 8일부터 2026년 6월 17일까지

낙동강유역환경청 고시 제2026-311호

## 하천점용(변경)허가 고시

하천법 시행령 제38조에 따라 아래와 같이 하천점용 허가를 하였기에 이를 고시합니다.

2026년 6월 1일

낙동강유역환경청장

하천의 명칭	형산강(국가하천)
점용자 성명 및 주소	성명 : 포항시장(체육산업과) 주소 : 경상북도 포항시 남구 시청로 1(대잠동)
점 용 위 치 및 면적	위치 : 경상북도 포항시 남구 해도동 130-1번지 외 25필지 일원 면적 : 18,079㎡
점 용 목 적 및 시 설 개 요	<ul style="list-style-type: none"> <li>○ 점용목적 : 형산강 파크골프장 조성</li> <li>○ 변경사유 : 이동식 컨테이너 규격 변경 1개소</li> <li>○ 시설개요 : <ul style="list-style-type: none"> <li>- 식재공 : 천연잔디(17,228㎡), 인조잔디(707㎡)</li> <li>- 시설물공 : 이동식 컨테이너(3×6×3.3) 2개소, 이동식 컨테이너(3×9×3.2) 1개소, 탈부착 그물망 휨스(H=1.0m, L=247m / H=0.5m, L=387m), 훌컵 36개소, 안내판 1개소, 개수대(1.5×2.0) 1개소, 상수도관(D16mm) L=185m, 하수도관(D150mm) L=32m</li> </ul> </li> </ul>
점 용 기 간	2024년 02월 19일부터 2029년 02월 18일까지

낙동강유역환경청 고시 제2026-313호

## 하천점용(변경)허가 고시

하천법 시행령 제38조에 따라 아래와 같이 하천점용 허가를 하였기에 이를 고시합니다.

2026년 6월 1일

## 낙동강유역환경청장

하천의 명칭	낙동강(국가하천)
점용자 성명 및 주소	성명 : 칠곡군수(새마을체육과) 주소 : 경상북도 칠곡군 왜관읍 군청1길 80
점 용 위 치 및 면적	위치 : 경상북도 칠곡군 기산면 죽전리 621-1, 621-16번지 일원 면적 : (당초) 10,721㎡, 일시 232㎡ → (변경) 12,930㎡
점 용 목 적 및 시 설 개 요	<ul style="list-style-type: none"> <li>○ 점용목적 : 기산파크골프장 조성</li> <li>○ 변경사유 : 점용면적 변경, 시설물 추가 및 수량 변경</li> <li>○ 시설개요 : 낙동강 기산 파크골프장 조성(9홀) <ul style="list-style-type: none"> <li>- 시설 : 이동식 관리사무실(3.3×7.4) 1동, 이동식 화장실(7.0×2.7) 1동, 운영 시설(홀캡, 깃발 등 11종) 1식, 울타리(H=1.0m) L=708m, 안내표지 판 1개소, 종합안내판 1개소, 입간판 1개소, 이동식 휴게실(3.3×7.4) 1동</li> <li>- 포장 : 잔디블록포장(T=34cm) A=320㎡, 도로경계석(150×150) L=113m</li> <li>- 배수 : 배수관(D300) L=81.5m, 맨암거(D300) L=285m, 맨암거(D200) L=230m, 맨암거(D150) L=1,031m, 집수정(600×600×1000) 8개소</li> <li>- 관수 : 관수용 배관(D32~63) L=279m, 스프링클러 12개소, 매립형 수조 1조, 복합벨브실(2.0×1.5) 1개소, 화장실 급수시설 1식, 매립형 물탱크(화장실용, 2×1.8) 1조</li> </ul> </li> </ul>
점 용 기 간	2024년 03월 13일부터 2029년 03월 12일까지

낙동강유역환경청 고시 제2026-315호

## 하천점용허가 고시

하천법 시행령 제38조에 따라 아래와 같이 하천점용 허가를 하였기에 이를 고시합니다.

2026년 6월 1일

낙동강유역환경청장

하천의 명칭	낙동강(국가하천)
점용자 성명 및 주소	성명 : 구미시장(새마을과) 주소 : 경상북도 구미시 송정대로 55
점 용 위 치 및 면적	위치 : 경상북도 구미시 비산동 51-7번지의외 1필지 일원 면적 : 66.35㎡
점 용 목 적 및 시 설 개 요	<ul style="list-style-type: none"> <li>○ 점용목적 : 화장실 개선 (고정식→이동식)</li> <li>○ 시설개요: 낙동강 고수부지 화장실 개선(고정식→이동식) <ul style="list-style-type: none"> <li>- 이동식화장실 (9.8×2.75×3.25m) 1개소</li> <li>- 상수관로(STS, D15) L=37.0m</li> <li>- 하수관로(PVC D100) L=37.0m</li> <li>- 기타(분전반, 오수받이, 수도개량기 등)</li> </ul> </li> </ul>
점 용 기 간	2026년 5월 29일부터 2031년 5월 28일까지



기 타

공 고

경산시 삼성현역사문화관 공고 제2026-7호

## 경산 도시관리계획(도시계획시설:공원) 결정(변경)(안) 주민열람 공고

경산 도시관리계획(도시계획시설:공원) 결정(변경)(안)에 대하여 「국토의 계획 및 이용에 관한 법률」 제28조 및 같은법 시행령 제22조, 「도시공원 및 녹지 등에 관한 법률」 제16조의2, 「토지이용규제기본법」 제8조 규정에 의거 주민의견을 청취하고자 다음과 같이 공고합니다.

2026년 6월 1일

경 산 시 장

1. 공 고 명: 도시관리계획(도시계획시설:공원) 결정(변경)(안) 주민열람 공고
2. 공고기간: 2026. 6. 1. ~ 2026. 6. 15. (15일)
3. 도시관리계획(안) 열람내용

가. 공원시설 결정(변경) 조서

구분	도면표 시번호	시설명	시설의 세분	위 치	면적 (㎡)			비고
					기정	변경	변경후	
변경	1	삼성현 역사문화공원	역사 공원	경산시 남산면 인흥리 250번지 일원	262,462	증178	262,640	경상북도고시 제2008-69호 (2008.2.11)

나. 공원조성계획 결정(변경) 조서

구 분	기 정(㎡)			변 경(㎡)			비 고	
	부지면적	건축면적	구성비(%)	부지면적	건축면적	구성비(%)		
총 계	262,462	4,673.47	100.00	262,640	4,473.47	100.00	증) 178㎡	
시설종류	소계	118,515	4,673.47	45.16	109,279	4,473.47	41.60	감) 9,236㎡
	도로및광장	27,755	105.35	10.58	27,589	105.35	10.51	감) 166㎡
	조경시설	19,393	-	7.38	19,393	-	7.39	-
	휴양시설	6,759	-	2.58	6,759	-	2.58	-
	운동시설	18,931	1,052.49	7.22	18,931	1,052.49	7.20	-
	교양시설	15,459	2,851.99	5.89	15,459	2,851.99	5.88	-
	편익시설	28,713	443.64	10.94	19,643	243.64	7.47	감) 9,070㎡
	관리시설	1,505	220.0	0.57	1,505	220.0	0.57	-
녹지	143,947	-	54.84	153,361	-	58.40	증) 9,414㎡	

## 다. 도로 결정(변경) 조서

구분	규모			폭원 (m)	연장 (m)	면적 (㎡)	기능	시점	종점	비고
	등급	류별	번호							
변경	총계			1.5-15.0	4,393	21,093	30개 노선			
기정	중로	3	1	12.0-15.0	706	8,760	차량 통행로	남측 구역계	북측구역계	변경 없음
기정	소로	2	1	8.0	351	2,808	차량 통행로	중로3-1	주차장4	〃
기정	소로	3	1	6.0	185	432	주보 행로	삼성현 공연장	잔디광장	〃
기정	소로	3	2	3.0-6.0	94	420	주보 행로	삼성현 광장	삼성현 문화관	〃
기정	소로	3	3	5.0	111	582	차량 통행로	소로2-1	주차장5	〃
기정	소로	3	4	4.0	90	367	진입로	중로3-1	삼성현 공연장	〃
기정	소로	3	5	3.0	10	30	진입로	소로2-1	휴게광장	〃
기정	소로	3	6	3.0	335	1,003	주보 행로	소로3-1	기념비	〃
기정	소로	3	7	3.0	186	558	산책로	소로3-28	기념비	〃
기정	소로	3	8	3.0	56	168	산책로	오도 체험관	전망대	〃
기정	소로	3	9	3.0	24	75	진입로	다목적 운동공간	주차장2	〃
기정	소로	3	10	2.0	73	146	순환로	소로2-1	유아숲	〃
기정	소로	3	11	2.0	92	184	산책로	관리동	유아숲	〃
기정	소로	3	12	3.0	168	504	산책로	소로2-1	소로2-1	〃
기정	소로	3	13	2.0	87	174	진입로	삼성현 공연장	휴게시설1	〃

구분	규모			폭원 (m)	연장 (m)	면적 (㎡)	기능	시점	종점	비고
	등급	류별	번호							
기정	소로	3	14	2.0-6.0	218	675	산책로	소로3-13	전망대	〃
기정	소로	3	15	2.0	120	240	산책로	기념비	전망대	〃
기정	소로	3	16	2.0	180	360	산책로	소로3-23	휴게시설2	〃
기정	소로	3	17	3.0	174	522	산책로	소로3-9	전망대	〃
기정	소로	3	18	3.0	50	150	산책로	기념비	인공암벽장	〃
기정	소로	3	19	3.0-6.0	18	95	진입로	주차장5	삼성현 문화관	〃
기정	소로	3	20	2.0	280	560	산책로	중로3-1	주차장1	〃
기정	소로	3	21	2.0	13	26	산책로	소로3-20	주차장1	〃
기정	소로	3	22	3.0	63	188	산책로	소로3-6	오도체험관	〃
기정	소로	3	23	2.0	424	848	산책로	유아 체험숲	기념비	〃
기정	소로	3	24	3.0	39	102	진입로	소로3-7	사직단	〃
기정	소로	3	25	6.0	98	596	진입로	다목적 운동공간	인공암벽장	〃
기정	소로	3	26	2.5	40	100	산책로	소로3-20	소로3-20	〃
기정	소로	3	27	2.5	8	20	연결로	소로3-26	주차장1	〃
기정	소로	3	28	2.0	100	400	연결로	중로3-1	사직단	〃
폐지	소로	3	29	2.0	15	30	연결로	간이 승강장	소로3-10	변경 (폐지)
폐지	소로	3	30	2.0	47	94	연결로	간이 승강장	소로3-6	〃
폐지	소로	3	31	3.0	14	42	연결로	간이 승강장	소로3-7	〃

라. 세부시설 결정(변경) 조서

구분	부호	시설명	부지면적(㎡)		구성비(%)		건축면적(㎡)				비고
			기정	변경	기정	변경	바닥면적 (기정)	연면적 (기정)	바닥면적 (변경)	연면적 (변경)	
합 계			262,462	262,640	100.00	100.00	4,673.47	7,217.54	4,473.47	6,817.54	
시 설 계			118,515	109,279	45.16	41.60	4,673.47	7,217.54	4,473.47	6,817.54	
기본 시설	소 계		27,755	27,589	10.58	10.51	105.35	105.35	105.35	105.35	
		도로	21,259	21,093	8.09	8.03	-	-	-	-	
		광장	6,496	6,496	-	-	105.35	105.35	105.35	105.35	
	1-1	진입광장	1,673	1,673	-	-	105.35	105.35	105.35	105.35	
	1-2	삼성현 광장	4,823	4,823	-	-	-	-	-	-	
조경 시설	소 계		19,393	19,393	7.38	7.39	0	0	0	0	
	2-1	야생화 초화원	4,494	4,494	-	-	-	-	-	-	
	2-2	삼성현 이야기 정원	1,510	1,510	-	-	-	-	-	-	
	2-3	장송림	4,652	4,652	-	-	-	-	-	-	
	2-4	미로원	1,267	1,267	-	-	-	-	-	-	
	2-5	화왕계 동산	3,410	3,410	-	-	-	-	-	-	
	2-6	잔디광장	4,060	4,060	-	-	-	-	-	-	

구분	부호	시설명	부지면적(㎡)		구성비(%)		건축면적(㎡)				비고
			기정	변경	기정	변경	바닥면적 (기정)	연면적 (기정)	바닥면적 (변경)	연면적 (변경)	
휴양 시설	소 계		6,759	6,759	2.58	2.58	0	0	0	0	
	3-1	휴게광장	330	330	-	-	-	-	-	-	
	3-2	팔각정 1	88	88	-	-	-	-	-	-	
	3-3	전망대	216	216	-	-	-	-	-	-	
	3-4	휴게시설 1	215	215	-	-	-	-	-	-	
	3-5	휴게시설 2	82	82	-	-	-	-	-	-	
	3-6	팔각정 2	85	85	-	-	-	-	-	-	
	3-7	피크닉장	3,743	3,743	-	-	-	-	-	-	
	3-8	다목적 체험공간	2,000	2,000	-	-	-	-	-	-	
운동 시설	소 계		18,931	18,931	7.22	7.20	1,052.49	956.85	1,052.49	956.85	
	4-1	국궁장	8,642	8,642	-	-	540.63	576.86	540.63	576.86	
	4-2	다목적 운동공간	2,284	2,284	-	-	-	-	-	-	
	4-3	잔디 썰매장	2,750	2,750	-	-	-	-	-	-	
	4-4	인공 암벽장	5,255	5,255	-	-	511.86	379.99	511.86	379.99	
교양 시설	소 계		15,459	15,459	5.89	5.88	2,851.99	2,296.22	2,851.99	2,296.22	
	5-1	삼성현 문화관	5,620	5,620	-	-	2,704.90	5,149.13	2,704.90	5,149.13	
	5-2	옛무덤	1,000	1,000	-	-	-	-	-	-	
	5-3	삼성현 공연장	4,133	4,133	-	-	-	-	-	-	
	5-4	기념비	80	80	-	-	-	-	-	-	
	5-5	유아숲 체험원	3,087	3,087	-	-	-	-	-	-	
	5-6	오도 체험관	1,014	1,014	-	-	117.75	117.75	117.75	117.75	
	5-7	사직단	525	525	-	-	29.34	29.34	29.34	29.34	

구분	부호	시설명	부지면적(㎡)		구성비(%)		건축면적(㎡)				비고
			기정	변경	기정	변경	바닥면적 (기정)	연면적 (기정)	바닥면적 (변경)	연면적 (변경)	
편익 시설	소 계		28,713	19,643	10.94	7.47	443.64	639.12	243.64	239.12	
	6-1	이동 편익시설 (모노레일)	7,600	0	-	-	-	-	-	-	폐지
	6-2	관광안내 센터	216	216	-	-	45.08	43.24	45.08	43.24	
	6-3	공중화장실	374	374	-	-	65.66	62.98	65.66	62.98	
	6-4	주차장 1	5,900	5,900	-	-	-	-	-	-	
	6-5	승강장	1,000	0	-	-	200	400	0	0	폐지
	6-6	주차장 2	4,655	4,655	-	-	-	-	-	-	
	6-7	주차장 3	4,267	4,267	-	-	-	-	-	-	
	6-8	주차장 4	1,040	1,040	-	-	-	-	-	-	
	6-9	주차장 5	590	590	-	-	-	-	-	-	
	6-10	화장실 및 샤워장	210	210	-	-	60	60	60	60	
	6-11	화장실	88	88	-	-	32.9	32.9	32.9	32.9	
	6-12	주차장 6	2,243	2,243	-	-	-	-	-	-	
	6-13	화장실 (인공 암벽장)	60	60	-	-	40	40	40	40	
	6-14	간이 승강장	470	0	-	-	-	-	-	-	폐지
관리 시설	소 계		1,505	1,505	0.57	0.57	220	220	220	220	
	7-1	관리동	1,505	1,505	-	-	220	220	220	220	
녹지 및 기타	소 계		143,947	153,361	54.84	58.40	-	-	-	-	
		공원전역	143,947	153,361	-	-	-	-	-	-	

○ 결정(변경) 사유

- 삼성현역사문화공원의 원활한 관리 및 운영을 위해 일부 사유지를 공원구역으로 편입하고 공원 내 모노레일 사업 취소에 따라 모노레일 및 관련 부대시설을 삭제함.

**4. 관계도서: 열람장소에 비치**

- ※ 토지이용규제기본법 제8조에 의한 지형도면 등은 토지이음(<http://eum.go.kr>)에서 결정(변경) 고시 후 열람 가능

**5. 열람장소 및 의견제출 : 경산시 삼성현역사문화관(☎053-804-7319)**

- 6. 본 도시관리계획 결정(변경) 안에 대하여 의견이 있으신 분은 열람기간 내 의견서를 서면으로 제출하여 주시기 바라며, 기타 자세한 사항은 열람장소로 문의하시기 바랍니다.**



기 타

지시사항

# 도지사 지시사항

- 2026.5.28.(목) 간부회의 시 -

구 분	지 시 내 용	담당부서 (협조부서)
훈 시	<ul style="list-style-type: none"> <li>○ 선거기간 마무리 단계, 선거 종료시까지 공무원의 선거중립의무 준수 철저</li> <li>○ 민선 9기 출범 전까지 새로운 4년을 준비하는 마음으로 주요 현안과 핵심 과제를 철저히 점검할 것</li> <li>○ 한일정상회담 개최를 계기로, 도민에게 실질적인 도움이 될 수 있는 일본 지자체와의 교류·협력사업 및 정부 건의사업을 적극 발굴·추진할 것</li> </ul>	전 부서